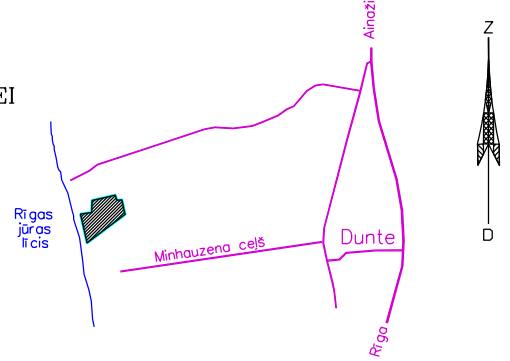


ATMEŽOJAMĀS MEŽA ZEMES IZVIETOJUMA PLĀNS

ZEMES VIENĪBAS
IZVIETOJUMA SHĒMA

ZEMES LIETOŠANAS VEIDU EKSPLIKĀCIJA ATMEŽOJAMAJAI MEŽA ZEMEI

Lauksaimniecība izmantojamā zeme	tajā skaitā				Meži	Krūmāji	Purvi	Zem ūdeņiem	t.sk.		Zem ceļiem	Pārējās zemes
	Arauzeme	Augļu dārzi	Pļavas	Ganības					Zem zivju dīķiem	Zem ēkām un pagāmiem		
—	—	—	—	—	0,0428	—	—	—	—	—	—	—

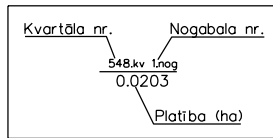


ATMEŽOJAMĀS MEŽA ZEMES

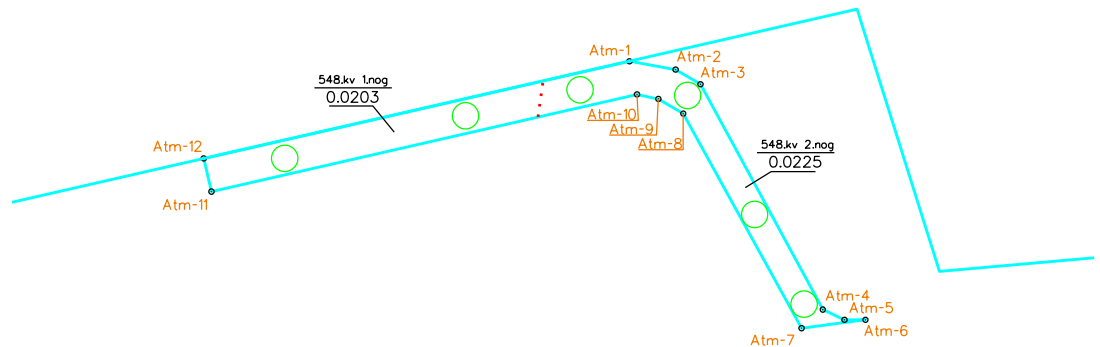

KONTŪRAS KOORDINĀTAS

Koordinātu sistēma: LKS-92
Mēroga koeficients 0.9996071

Nr	X	Y
Atm-10	363247.77	524027.74
Atm-9	363247.18	524030.57
Atm-8	363245.24	524033.85
Atm-7	363216.85	524049.51
Atm-6	363217.96	524057.96
Atm-5	363217.96	524055.19
Atm-4	363219.31	524052.32
Atm-3	363249.12	524036.13
Atm-2	363251.05	524032.85
Atm-1	363252.16	524026.74
Atm-12	363239.30	523970.42
Atm-11	363234.92	523971.44



ATMEŽOJAMĀS MEŽA ZEMES IZVIETOJUMA SHĒMA ZEMES VIENĪBĀ



6660 013 0226

X=363200
Y=524000

Atmežojamās zemes
sadali jūms nogabaliem

Kvartāls	Nogabals	Platība (ha)
548	1	0.0203
548	2	0.0225

"Stīliņi", Liepupes pagasts, Limbažu novads
Atmežojamās zemes kontūras apvidū noteiktas un uzmēritas
2025.gada 06.martā

Atmežojamās meža zemes platība 0.0428ha

Zemes vienības platība 5.09ha

Plāna mērogs 1:1000

lerosinātājs ir informēts par kadastrālās uzņēmēšanas laikā veiktajām darbībām, to rezultātiem.			
SIA „Vidzemes mērnieks” direktors		Ainārs Apinis	
Mērnieks Gundega Šmite (sert.Nr. CB0016, derīgs no 11.10.2019. līdz 14.04.2026.) apliecinā, ka plāns izgatavots atbilstoši Ministru kabineta 2011.gada 27.decembra noteikumiem Nr.1019 "Zemes kadastrālās uzņēmēšanas noteikumi"		Gundega Šmite	