



LATVIJAS REPUBLIKA

## VALKAS NOVADA DOME

Reģ.Nr.90009114839, Norēķinu konts LV16UNLA0050014283134, A/S „SEB BANKA”, kods UNLALV2X  
Semināra iela 9, Valka, Valkas novads, LV-4701, tālr.64707486, fakss-64707493, E-pasts: [novads@valka.lv](mailto:novads@valka.lv)

03.07.2020., Nr.3-9/20/730

### AS “Latvijas valsts meži”

Vaiņodes iela 1, Rīga, LV-1004

[lvm@lvm.lv](mailto:lvm@lvm.lv)

### AS “Latvijas valsts meži”

Silva, Launkalnes pagasts,

Smiltenes novads, LV-4729

Meža apsaimniekošanas plānošanas vadītājam

Austrumvidzemes reģionā A.Puram

[a.purs2@lvm.lv](mailto:a.purs2@lvm.lv)

### Par Valkas mežaparku

Valkas novada dome 2020.gada 30.janvārī pieņēma lēmumu (turpmāk tekstā - Lēmums) “Par Valkas mežaparka izveides turpināšanu” (protokols Nr.2, 20.§) (lēmuma izrakstu ar pielikumiem skatīt vēstules pielikumā), kurā rakstīts, ka Valkas mežaparka teritorijā ir plānots iekļaut 9 zemes vienības Valkas pilsētā ar kadastra apzīmējumiem 9401 007 0312; 9401 007 0149; 9401 007 0310; 9401 007 0332; 9401 007 0320; 9401 006 0274; 9401 008 0223; 9401 008 0214; 9401 003 0222. Lēmums ietver divas daļas – plānojamo mežaparka teritoriju un sabiedriski apspriesto mežaparka teritoriju. Sabiedriski apspriestā ir mežaparka teritorija, kas sevī ietver zemes vienības ar kadastra apzīmējumiem 9401 008 0214, 9401 008 0223, 9401 007 0320, 9401 007 0332, 9401 007 0149, 9401 007 0312.

Sabiedriski apspriestās mežaparka teritorijas zemes gabali dabā nav savienoti, līdz ar to pēc vairākām apspriedēm pašvaldībā, Valkas mežaparka izstrādes darba grupa nonāca pie secinājuma, ka nepieciešams teritoriju paplašināt pievienojot tos zemes gabalus, kas Valkas mežaparka teritoriju savienotu vienā veselā. Lai to panāktu Lēmuma 4.punktā ir rakstīts par nepieciešamo dokumentu sagatavošanu atsavināšanas ierosinājuma iesniegšanai LR Zemkopības ministrijā par zemes vienību ar kadastra apzīmējumiem 9401 007 0310, platība 17.4ha un 9401 003 0222 pārņemšanu no valsts pašvaldības īpašumā bez atlīdzības ar mērķi to nākotnē iekļaut Valkas mežaparka teritorijā. Zemes gabals ar kadastra apzīmējumu 9401 003 0222 atrodas citā Valkas pilsētas pusē un dabā to nevar savienot ar galveno mežaparka teritoriju, tomēr šis zemes gabals būtu jāiekļauj ar mērķi attiecināt uz to tādus pašus apsaimniekošanas un aizsardzības noteikumus kā galvenajā daļā.

Skatoties uz Valkas mežaparka teritorijas karti var secināt, ka Valkas mežaparks praktiski iekļauj Pedeles upi no Zāģezera līdz upes posmam pretī Strautu iela 13, Valkā. Paralēli upei dabā atrodas taka (pielikumā skatīt Pedeles takas plānu), kas faktiski savieno visus zemes gabalus, kas būtu jāiekļauj Valkas mežaparka teritorijā.

Valkas mežaparka teritoriju plānojam sadalīt piecās zonās:

1. **Atpūtas un sporta zona A** - zemes gabali ar kadastra apzīmējumiem 9401 008 0223, 9401 008 0214 ar papildus zemes gabaliem ar kadastra apzīmējumiem 9401 008 0211 (Ausekļa iela 5, skolas teritorija), 9401 008 0215 (Ausekļa iela 7), 9401 008 0217 (Ausekļa iela 9) un 9401 008 0219 (Ausekļa iela 9A), kas ir daļa no sākotnējās sabiedriski apspriestās teritorijas;
2. **Pedeles takas zona B** - zemes gabali ar kadastra apzīmējumiem 9401 007 0320 (šajā zemes gabalā paredzēsim izņēmumu par būvniecību, jo zemes gabalā atrodas Valkas

- brīvdabas estrādes skatītāju zona, kuru plānojam rekonstruēt, un asfaltēts piebraucamais ceļš), 9401 007 0332, 9401 007 0310 (Latvijas valsts mežu zemes gabals) un 9401 007 0149;
3. **Atpūtas, sporta un izklaides zona C pie Zāģezera** - zemes gabals ar kadastra apzīmējumu 9401 007 0312, kurā arī paredzēsim izņēmumu par būvniecību, jo Zāģezera piekrasti ir plānots attīstīt kā mūsdienīgu pludmali;
  4. **Atpūtas zona D** – zemes gabals ar kadastra apzīmējumu 9401 006 0274;
  5. **Atpūtas zona E** – zemes gabals ar kadastra apzīmējumu 9401 003 0222 (Latvijas valsts mežu zemes gabals).

A zonai ir izstrādāts projekts, kuru īstenoja SIA “LABIE KOKI projekti”.

B zonai pirms vairākiem gadiem tika izstrādāts Pedeles upes takas plāns (plānu skatīt pielikumā).

C zonai vēl nav atsevišķa projekta, taču notiek aktīvas sarunas ar iedzīvotājiem un uzņēmējiem, kas vēlētos iesaistīties ar savām idejām kopā ar pašvaldību.

D zonai ir ideja izveidot atpūtas parku ar nosaukumu “Dieva dārzs”, kura vizualizāciju var redzēt tīmekļa vietnē [www.youtube.com \(https://www.youtube.com/watch?v=8SP3qWUu0gE\)](https://www.youtube.com/watch?v=8SP3qWUu0gE). Idejas autori ir uzņēmuma SIA “PEPI RER” pārstāvji, kuru ražotne atrodas pretī minētajai zonai. Šajā pašā zonā var veidot “zaļo” dabas taku parku.

E zonai vēl nav izstrādāts plāns, bet perspektīvā tajā varētu veidot dabas pastaigu takas.

Šī gada 11.aprīlī un 21.maijā dabas eksperte Ilze Kukāre (sugu un biotopu jomas eksperta sertifikāta nr. 115) veica potenciālā Valkas mežaparku apsekošanu un izstrādāja atzinumu par to (skatīt pielikumā). Zemes gabalā ar kadastra apzīmējumu 9401 007 0310 dabas eksperte konstatēja īpaši aizsargājamo putnu sugu - zivjudzenītis *Alcedo atthis*, kas ierīkojis ligzdas Pedeles upes smilšakmens atsegumā., savukārt zemes gabalā ar kadastra apzīmējumu 9401 003 0222 vairākās vietās konstatēta īpaši aizsargājama suga spožā skudra *Lasius fuliginosus*, kas liecina par ilgi augušu bioloģiski vecu koku klātbūtni.

Pamatojoties uz augstākminēto Valkas novada dome uzaicina jūs:

- saskaņot no savas puses Valkas mežaparka plānojamās teritorijas B un E zonu, kuros atrodas zemes gabali ar kadastra apzīmējumiem 9401 007 0310 un 9401 003 0222, kuri pieder Latvijas valsts mežiem,
- un konceptuāli vienoties ar Valkas novada domi par minēto zemes gabalu iekļaušanu Valkas mežaparka teritorijā.

Sabiedriskā apspriešana līdz šim tika rīkota tikai 6 no 9 minētajiem zemes gabaliem, kurus ir plānots iekļaut potenciālajā Valkas Mežaparkā, tāpēc Valkas novada dome plāno tuvāko divu mēnešu laikā noorganizēt atkārtotu sabiedrisko apspriešanu Mežaparka teritorijai, kurā iekļauti visi deviņi zemes gabali.

Pielikumā:

1. Valkas novada domes 2020.gada 30.janvāra lēmuma “Par Valkas mežaparka izveides turpināšanu” izraksts,
2. Pedeles upes takas grafiskā datne,
3. Dabas ekspertes I.Kukāres atzinums par Valkas mežaparku.

Valkas novada domes izpilddirektors

Ainārs Zābers\*

A.Golubovs, 28331140  
aleksandrs.golubovs@valka.lv

L.Engere, 29299595  
lasma.engere@valka.lv

\* DOKUMENTS IR PARAKSTĪTS AR DROŠU ELEKTRONISKO PARAKSTU UN SATUR LAIKA ZĪMOGU



LATVIJAS REPUBLIKA

**VALKAS NOVADA DOME**

Reģ.Nr.90009114839, Norēķinu konts LV16UNLA0050014283134 A/S SEB banka Smiltēnes filiāle kods UNLALV2X  
Semināra iela 9, Valka, Valkas novads, LV-4701; tālr.64722238, fakss-64707493, E-pasts: [novads@valka.lv](mailto:novads@valka.lv)

**SĒDES PROTOKOLS**

Valkā

2020.gada 30.janvārī

Protokols Nr.2

20.§

**Par Valkas mežaparka izveides turpināšanu**

(V.A.Krauklis)

Valkas novada dome 2014.gada 26.jūnijā pieņēma lēmumu "Par Valkas Mežaparka ieceres publisko apspriešanu" (sēdes protokols Nr.9, 28.§), kurā tika uzdots rīkot Valkas mežaparka ieceres publisko apspriešanu no 2014.gada 14.jūlija līdz 2014.gada 08.augustam. Saskaņā ar Valkas mežaparka publiskās apspriešanas apkopojumu kopumā tika iesniegtas 8 (astoņas) aptaujas anketas, kurās iedzīvotāji lūdza īstenot dažādas ieceres, no kurām dažas uz šo dienu jau ir realizētas (piemēram, ir izveidota gulbju māja, uzstādīti āra trenāžieri, izvietoti atpūtas krēsli).

Saskaņā ar Meža likuma 38.<sup>3</sup>panta pirmo daļu, mežaparku izveido vietējā pašvaldība, izdodot saistošos noteikumus par konkrēta mežaparka izveidošanu, apsaimniekošanu un aizsardzību. Saistošos noteikumus vietējā pašvaldība saskaņo ar Dabas aizsardzības pārvaldi un Valsts meža dienestu. Ja kāda no plānotajām mežaparka zemes vienībām pieder citam zemes īpašniekam, nevis pašvaldībai, tad pašvaldība vienojas ar attiecīgo zemes īpašnieku.

Savukārt Ministru kabineta 2013.gada 5.marta noteikumi Nr.123 "Noteikumi par parku un mežaparku izveidošanu mežā un to apsaimniekošanu" (turpmāk - Noteikumi) nosaka mežaparka izveidošanas kārtību un apsaimniekošanas pamatprincipus, kurus atspoguļo mežaparka projektā un pašvaldības saistošajos noteikumos par mežaparka izveidošanu, apsaimniekošanu un aizsardzību.

Noteikumu 22.punkts nosaka, ka "Mežaparka projekts ietver teritorijas karti, kurā iezīmēta mežaparka teritorijas robeža, plānotās mežaparka infrastruktūras (būvju, tai skaitā dabas tūrisma un izziņas infrastruktūras un teritorijas labiekārtojuma elementu) atrašanās vietas un mežaparka zonējumu, ja tādu plāno." Papildus ir jāmin Noteikumu 24.punkts, kurā teikts, ka "veidojot mežaparku, tā teritorijā var iekļaut dažādu zemes lietošanas kategoriju zemes, no kurām meža platība ir vismaz 50 procentu no kopējās mežaparka teritorijas platības."

Kopš 2014.gada, kad radās iecere izveidot mežaparku Valkā, ir mainījusies iecerētā mežaparka teritorijas robeža un plānotā infrastruktūra, kuru ir plānots labot un papildināt.

Lai plānotu un pēc tam arī veiktu teritorijas apsaimniekošanu, kā arī veidotu Valkas mežaparku par tūristiem saistošu vidi, ir ļoti būtiski nodrošināt vienotu Valkas mežaparka teritorijas zonu, kur dažādi parka infrastruktūras elementi saplūstu un papildinātu viens otru, šīs Valkas mežaparka zonā iekļauto mežu teritorijas savienojot vienotā pastaigu taku tīklā.

Tas nozīmē, ka faktiski ir jāizvērtē iekļaut topošajā Valkas mežaparka teritorijā vēl sekojošas zemes vienības: 9401 006 0274 (kur paredzēta "Dieva dārza" izveide), Valkas pilsētas teritorijā esošo Valsts mežu īpašumu zemes vienībām ar kadastra apzīmējumiem 9401 007 0310 un 9401 003 0222.

Pamatojoties uz augstākminēto, ņemot vērā Saimniecisko lietu komitejas 2020.gada 20.janvāra lēmumu (protokols Nr.1, 2.§) un vadoties no Ministru kabineta 2013.gada 5.marta noteikumu Nr.123 "Noteikumi par parku un mežaparku izveidošanu mežā un to apsaimniekošanu" 22.punkta, likuma „Par pašvaldībām” 21.panta pirmās daļas 27.punkta, atklāti vārdiski balsojot deputātiem: **PAR** – 12 deputāti (V.A.Krauklis, A.Simulis, A.Krastiņš, A.Dainis, M.Stabulniece, J.Anže, V.Vesingi, V.Juškevičs, S.Piļskalne, A.Gailis, A.Sjademe, D.Baške), **PRET** - nav, **ATTURAS** – nav,

Valkas novada dome

N O L E M J :

1. Apstiprināt, ka Valkas pilsētas teritorijā sekojoši meža zemes gabali ir nosakāmi kā Valkas mežaparka plānotā teritorija, (skat.1.Pielikumu):

N. p.k.	kadastra apzīmējums	nosaukums adrese	kopējā platība ha	t.sk.meža zeme
1	9401 007 0312	Zāģezera iela 1	11.2957	3.4478
2	9401 007 0149	Kalndzirnavu mežs	2.3002	1.3868
3	9401 007 0310	Valsts mežs 94010070310	17.4	16.64
4	9401 007 0332	Pilsētas mežs	1.8270	1.1992
5	9401 007 0320	Pilsētas mežs	7.68	5.16
6	9401 006 0274	Pilsētas mežs	14.52	12.87
7	9401 008 0223	Pilsētas mežs	0.5638	0.4801
8	9401 008 0214	Pilsētas mežs	5.0727	3.4691
9	9401 003 0222	Valsts mežs 94010030222	19.9320	18.2700

2. Uzdot Administratīvi juridiskai nodaļai sagatavot Valkas mežaparka saistošo noteikumu projektu attiecībā uz Valkas mežaparka zonu, kas sevī ietver šādas zemes vienības ar kadastra apzīmējumiem 9401 008 0214, 9401 008 0223, 9401 007 0320, 9401 007 0332, 9401 007 0149, 9401 007 0312 (skat.2.Pielikumu), kurām 2014.gadā tika rīkota sabiedriskā apspriešana.
3. Uzdot Valkas novada domes Attīstības un plānošanas nodaļas Teritorijas plānošanas daļai un Administratīvi juridiskai nodaļai sagatavot nepieciešamos dokumentus sabiedriskajai apspriešanai ar mērķi rīkot sabiedrisko apspriešanu Valkas mežaparka papildus daļai ar kadastra apzīmējumu 9401 006 0274, 14.52ha platība (vairāk vai mazāk cik izrādīsies pēc Valkas pilsētas transzītceļa uzturēšanai nepieciešamās platības atdalīšanas) un saskaņošanai ar Valsts meža dienestu un Dabas aizsardzības pārvaldi.
4. Uzdot Valkas novada domes Attīstības un plānošanas nodaļas Teritorijas plānošanas daļai sagatavot nepieciešamos dokumentus atsavināšanas ierosinājuma iesniegšanai Zemkopības ministrijai par zemes vienību ar kadastra apzīmējumiem 9401 007 0310, platība 17.4ha un 9401 003 0222 pārņemšanu no valsts pašvaldības īpašumā bez atlīdzības ar mērķi to nākotnē iekļaut Valkas Mežaparka teritorijā.
5. Uzdot Valkas novada domes Attīstības un plānošanas nodaļas Teritorijas plānošanas daļai sagatavot grafisko Valkas mežaparka teritorijas ieceres daļu.
6. Par lēmuma izpildi atbild Attīstības un plānošanas nodaļas Teritorijas plānošanas daļa un Administratīvi juridiskā nodaļa.
7. Lēmuma izpildi kontrolē izpilddirektors.
8. Lēmums stājas spēkā ar tā pieņemšanas brīdi.


Valkas novada domes priekšsēdētājs

(personiskais paraksts)

V.A.Krauklis

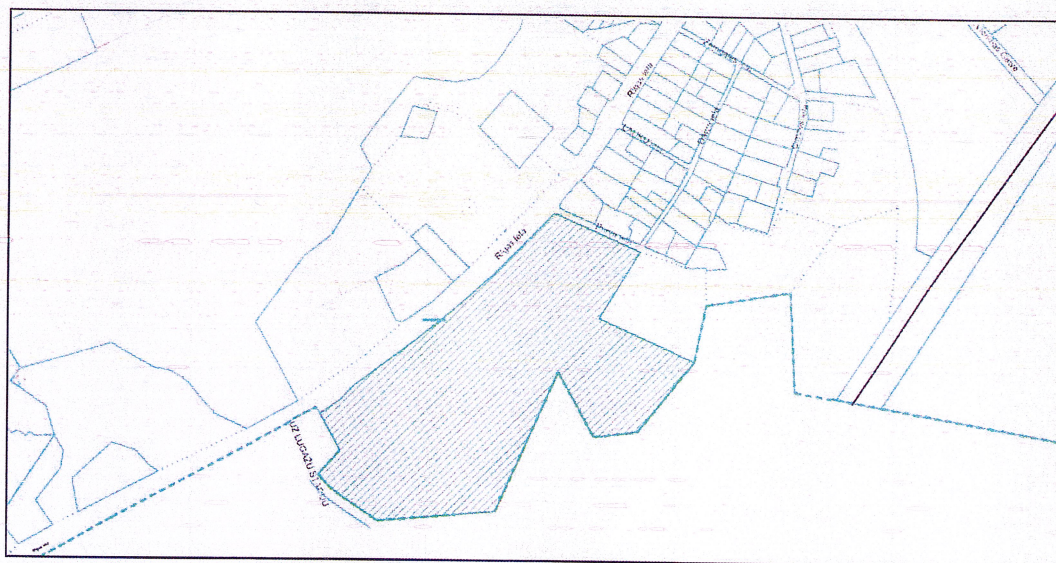
**IZRAKSTS PAREIZS**



Valkas novada domes  
Administratīvi juridiskās nodaļas  
juriste  
Valkā, 2020.gada 31.janvārī



L.Čukure

**Valkas mežaparka teritorijas plānotais  
shematiskais izvietojums Valkas pilsētā**



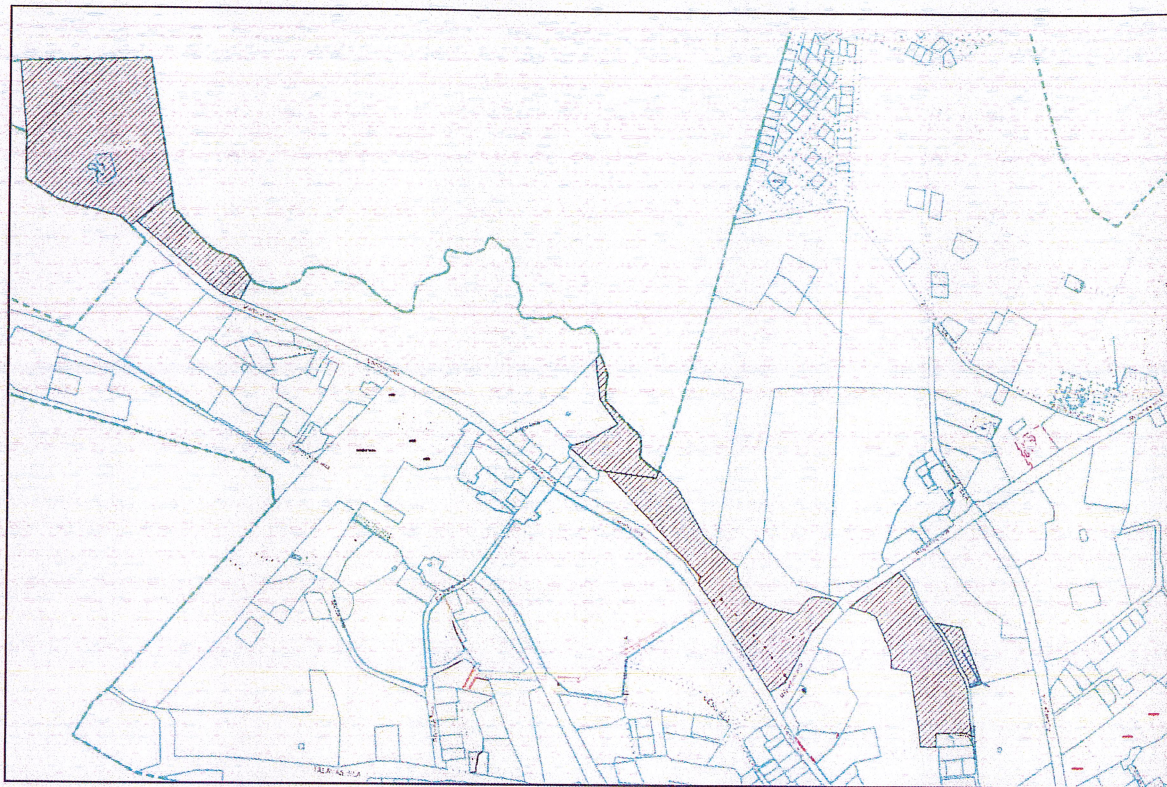
-  pašvaldības īpašumā esošie meža zemes gabali
-  valsts īpašumā esošie meža zemes gabali

Valkas novada domes priekšsēdētājs

(personiskais paraksts)

V.A.Krauklis

**Valkas mežaparka esošās teritorijas  
shematiskais izvietojums Valkas pilsētā**



Valkas novada domes priekšsēdētājs

(personiskais paraksts)

V.A.Krauklis



SCALE 1:5000