

LATVIJAS REPUBLIKA

ZEMES ROBEŽU PLĀNS

Zemes vienības kadastra apzīmējums: 3266 012 0112



Plāns izgatavots pamatojoties uz Neretas novada pašvaldības 2019.gada 26.septembra Neretas novada domes sēdes lēmums Nr.188 (sēdes protokols Nr.12, 18.p.) "Par rezerves zemes fondā ieskaitītās zemes vienības atzīšanu par piekrītošu Neretas novada pašvaldībai un ierakstīšanu zemesgrāmatā uz pašvaldības vārda (Krievānu ceļš, Mazzalves pagasts).

Robežas uzmērītas: no 19.10.2020. - 20.10.2020.

Plāna mērogs 1: 1000

Zemes vienības platība: 0.2802 ha

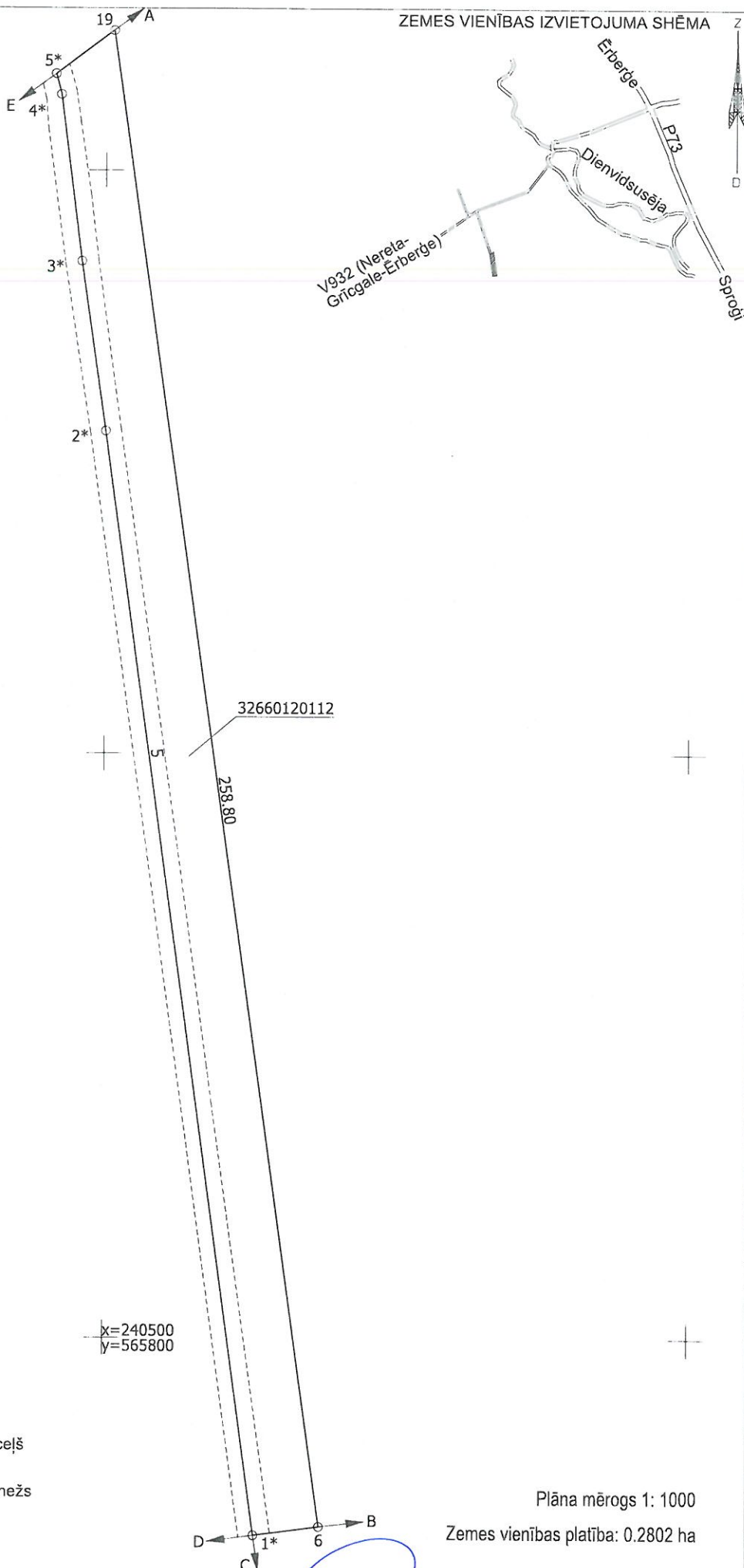


SIA "Latvijasmernieks.lv" Dienvidkurzemes biroja vadītāja p.i.		Kristīne Gulbe	05.11.2020.
Ierosinātājs ir informēts par kadastrālās uzmērīšanas laikā veiktajām darbībām, to rezultātiem.		AS "Latvijas valsts meži" Nekustamo īpašumu pārvaldes Nekustamo īpašumu speciāliste Vilma Malašenoka	05.11.2020.

ZEMES VIENĪBA UZMĒRĪTA
LKS-92

Mēroga koeficients: 0.999653

ZEMES VIENĪBAS IZVIETOJUMA SHĒMA



Robežojošo zemes vienību saraksts:

- no A līdz B : 3266 012 0011 - "Brieži"
- no B līdz C : 3266 012 0029 - Zemzari
- no C līdz D : 3266 012 0114 - Krievānu ceļš
- no D līdz E : 3266 012 0030 - Zemzari
- no E līdz A : 3266 012 0091 - Krievānu mežs

x=240500
y=565800

Plāna mērogs 1: 1000

Zemes vienības platība: 0.2802 ha

Mērnieks Inga Rieksta (sert.Nr. AB0057, derīgs no 07.12.2010. līdz 06.12.2020.)
apliecina, ka plāns izgatavots atbilstoši Ministru kabineta 2011.gada 27.decembra
noteikumiem Nr. 1019 "Zemes kadastrālās uzmērīšanas noteikumi"

Inga Rieksta

29.10.2020.