

LATVIJAS REPUBLIKA
ZEMES ROBEŽU PLĀNS

Zemes vienības kadastra apzīmējums: 4484 003 0380



Plāns izgatavots pamatojoties uz Daugavpils novada domes 2019.gada 11.septembra lēmumu Nr.168, protokols Nr.17., 6.& " Par zemes ierīcības projekta apstiprināšanu zemes vienībai ar kadastra apzīmējumu 44840030298".

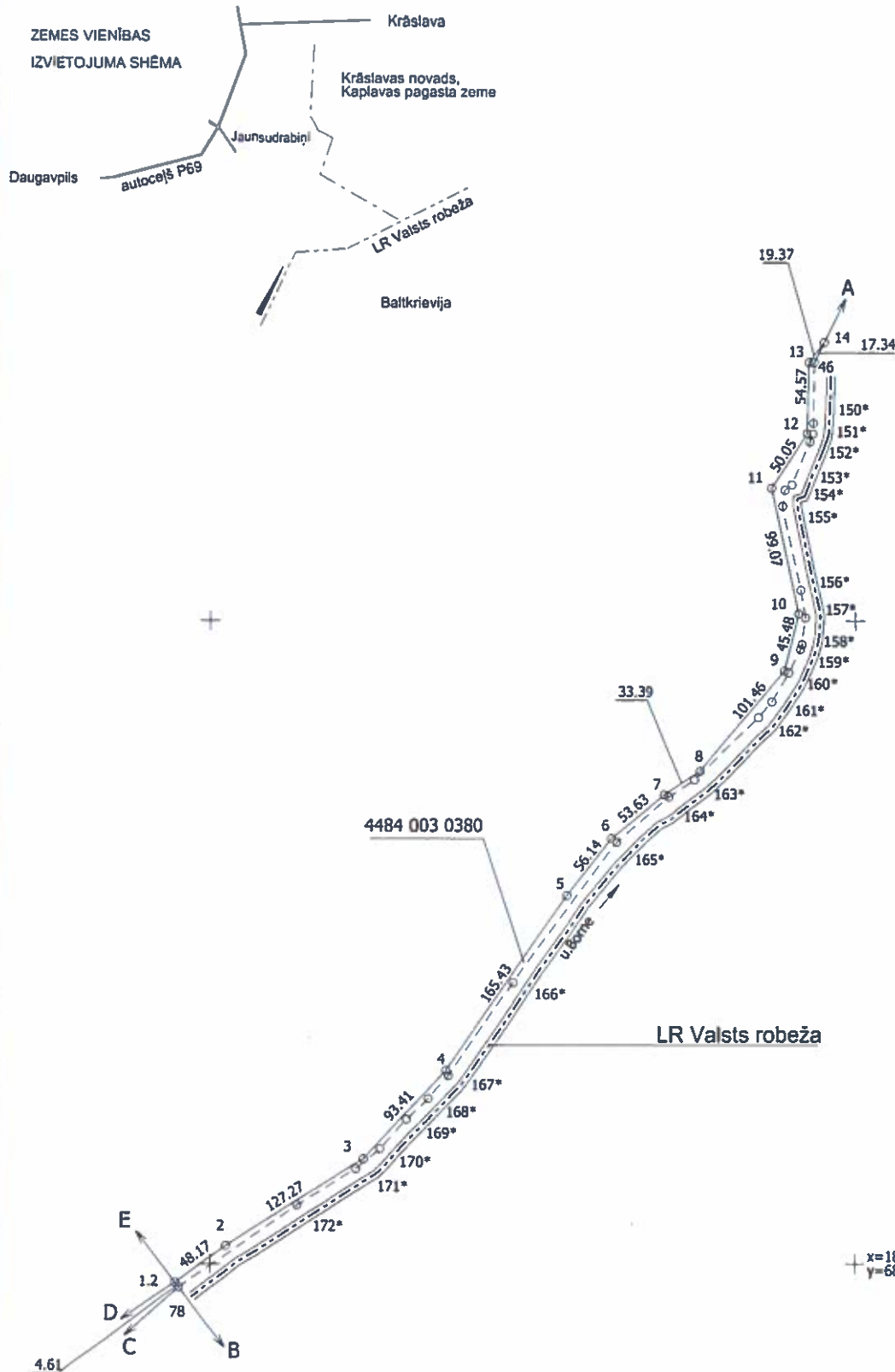
Zemes vienība izveidota, sadalot zemes vienību ar kad.apz.4484 003 0298

Robeža uzmērīta: 21.05.2019 - 17.10.2019

Plāna mērogs 1: 5000

Zemes vienības platība: 0.47 ha

SIA "GEO OK" valdes priekšsēdētājs		Oskars Leonovičs	18.12.2019.
Ierosinātājs ir informēts par kadastrālās uzmērīšanas laikā veiktajām darbībām, to rezultātiem		AS "Latvijas valsts meži" pilnvarotā persona Daiga Fonaberga	18.12.2019.



ROBEŽOJOŠO ZEMES VIENĪBU SARAKSTS:

- no A līdz B 44840030398
- no B līdz C 44840080135
- no C līdz D 44840080051
- no D līdz E 44840080021
- no E līdz A 44840030325

Plāna mērogs 1 : 5000

Zemes vienības platība 0.47 ha