



LATVIJAS REPUBLIKA

Lielvārdes pilsēta

Nekustamā īpašuma "Lāčplēša iela"
1.zemes vienības

kadastra Nr.7413-002-0624

ZEMES ROBEŽU PLĀNS

Robežas uzmērītas un plāns sastādīts pamatojoties uz Lielvārdes pilsētas ar lauku teritoriju domes 2002.gada 17.maija iesniegumu par zemes gabalu atdalīšanu, robežplānu izgatavošanu un Lielvārdes pilsētas ar lauku teritoriju domes 2002.gada 24.apriļa sēdes lēmumu "Par projekta "Tehniskais projekts kustības drošības paaugstināšanas pasākumiem autoceļā A6 Rīga-Daugavpils, km 51.44-54.04, Lielvārdē" realizācijai nepieciešamās zemes pirkšanu" (prot.nr.5, 1.§).

Robežu plāns sastādīts pēc 2002.gada robežu uzmērīšanas materiāliem mērogā 1:500.

Zemes vienības platība ir 70 kv.m.



VALSTS ZEMES DIENESTS

Lielrīgas reģionālās nodaļas Kadastra pārvaldes

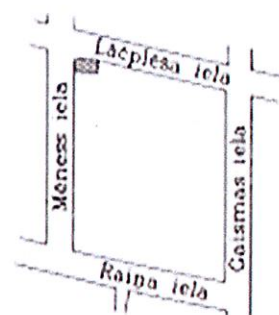
Ogres rajona biroja vadītāja

Biruta Groza

09 10 2002

Zemes vienības Nr.	ZEMES LIETOŠANAS VEIDI											
	Kopējotība kv.m.	Lauksaimniecība izmantojamā zeme	TALĀ SKAITĀ				Mežs	Krūmāji	Purvi	Zem ūdeņiem	T.sk.	Pārējās zemes
			Aromzāģe	Augļu dabz.	Pļavas	Garšbas						
1	70	70	—	70	—	—	—	—	—	—	—	—

ZEMES GABALA
UZVETOJAMS KVARTĀLA



ROBEŽPUNKTU KOORDINĀTAS
LKS 92 TM KOORDINĀTU SISTĒMĀ

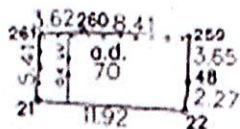
	X	Y
260	286270.72	549967.14
259	286270.24	549975.54
48	286264.59	549975.40
22	286264.35	549975.14
21	286265.0	549963.24
261	286270.51	549963.53

Mēroga koeficients 0.99963059
Zemes vienības platība ir 70 kv.m.,
taisnā šķērso līniju robežos 70 kv.m.

1. zemes vienība
kadastra numurs 7413-002-0624

Lācpleša iela

Mēness iela



VZD Liekīgas reģionālās nodaļas Pasūtījumu izpildes pārvaldes MĒRNICĪBAS UN TOPOGRĀFIJAS DAĻA			
Vadītāja vietnieks	<i>J. Šembels</i>	J. Šembels	29.07.2002
Mērnīks	<i>S. Bjērņkova</i>	S. Bjērņkova	03.05.2002



LATVIJAS REPUBLIKA

Lielvārdes pilsēta

Nekustamā īpašuma "Lāčplēša iela"
2.zemes vienības

kadastra Nr. 7413-002-0625

ZEMES ROBEŽU PLĀNS

Robežas uzmērītas un plāns sastādīts pamatojoties uz Lielvārdes pilsētas ar lauku teritoriju domes 2002.gada 17.maija iesniegumu par zemes gabalu atdalīšanu, robežplānu izgatavošanu un Lielvārdes pilsētas ar lauku teritoriju domes 2002.gada 24.aprīļa sēdes lēmumu "Par projekta "Tehniskais projekts kusības drošības paaugstināšanas pasākumiem autoceļā A6 Rīga-Daugavpils, km 51.44-54.04, Lielvārdē" realizācijai nepieciešamās zemes pirkšanu" (prot.nr.5, 1.§).

Robežu plāns sastādīts pēc 2002.gada robežu uzmērīšanas materiāliem mērogā 1:500.

Zemes vienības platība ir 63 kv.m.



VALSTS ZEMES DIENESTS		
Lielrīgas reģionālās nodaļas Kadastra pārvaldes		
Ogres rajona biroja vadītāja		Biruta Groza
		09 10 2002

Zemes vienības Nr.	ZEMES LIETOŠANAS VEIDI											Mēroga koeficients izmantojamā zeme			
	Kopplatība kv.m.	Lauksaimniecība izmantojamā zeme	TĀJĀ SKAITĀ					Zem dzīvī daiņiem	Zem ēkām un poguļiem	Zem ceļiem	Pārējās zemes				
			Arauzeme	Augļu dārzī	Pļavas	Gonības	Mēži								
2.	63	—	—	—	—	—	—	—	—	—	—	63	—	—	—

POZĪCĪPUNKTU KOORDINĀTAS
LKS-92 TM KOORDINĀTU SISTĒMĀ

	X	Y
3048	286266.59	549975.40
3038	286266.06	549981.40
3039	286262.73	550000.65
3	286259.86	550000.32
2	286263.95	549961.00
1	286264.33	549975.14

Mēroga koeficients 0.99963062
Zemes vienības platība ir 63 kv.m.

2.zemes vienība
kadastra numurs 7413-002-0625

Lačplēša iela

Mēness iela

Lačplēša iela

Raiņa iela

Gaišma iela

NEKUSTAMA IPĀŠUMA
REGISTRĒTS
31.07.2002
VALSTS KADASTRĀ REĢISTRĒTS

LIELRĪGAS REĢIONĀLA
MĒRNICĪBAS UN
TOPOGRĀFIJAS
DAĻA

VZD Liepīgas reģionālās nodaļas Pasūtījumu izpildes pārvaldes MĒRNICĪBAS UN TOPOGRĀFIJAS DAĻA			
Vadītāja vietnieks	<i>J. Sembels</i>	J. Sembels	29.07.2002
Mērnieks	<i>S. Bīrņikovs</i>	S. Bīrņikovs	03.06.2002

Mērogs 1:500



LATVIJAS REPUBLIKA

Lielvārdes pilsēta

Nekustamā īpašuma "Lāčplēša iela"
3.zemes vienības

kadastra Nr.7413-002-0626

ZEMES ROBEŽU PLĀNS

Robežas uzmērītas un plāns sastādīts pamatojoties uz Lielvārdes pilsētas ar lauku teritoriju domes 2002.gada 17.maija iesniegumu par zemes gabalu atdalīšanu, robežplānu izgatavošanu un Lielvārdes pilsētas ar lauku teritoriju domes 2002.gada 24.apriļa sēdes lēmumu "Par projekta "Tehniskais projekts kustības drošības paaugstināšanas pasākumiem autoceļā A6 Rīga-Daugavpils, km 51.44-54.04, Lielvārdē" realizācijai nepieciešamās zemes pirkšanu" (prot.nr.5, 1.§).

Robežu plāns sastādīts pēc 2002.gada robežu uzmērīšanas materiāliem mērogā 1:500.

Zemes vienības platība ir 213 kv.m.

VALSTS ZEMES DIENESTS

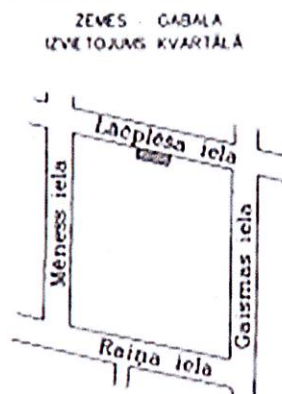
Lielrīgas reģionālās nodaļas Kadastra pārvaldes

Ogres rajona biroja vadītāja

Biruta Groza

03 200

Zemes vienības Nr.	ZEMES LIETOŠANAS VEIDI											
	Kopplatība kv.m.	TAJĀ SKAITĀ					Mežs	Krūmāji	Purvi	Zem ūdeņiem	T.sk.	Pārējās zemes
		Lauksaimniecību izmantojamo zeme	Aromzeme	Augu dārz	Pļavas	Ganības						
20	94	—	94	—	—	—	—	—	—	—	—	—
										Zem zivju dīķiem	Zem atbilstošām pārtikas un pagamniecības zemes	
												Veidotā lauksaimniecību izmantojamo zeme



ROBEŽPUNKTU KOORDINĀTAS
LKS-92 TM KOORDINĀTU SISTĒMĀ

	X	Y
98	286264.89	550000.90
99	286254.23	550044.88
25	286249.87	550044.80
24	286259.86	550000.32
39	286262.73	550000.65

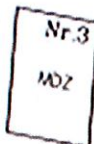
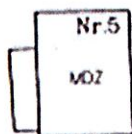
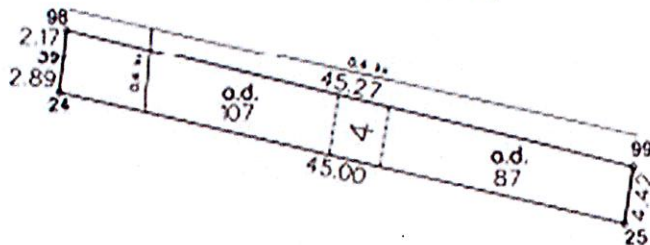
Mēroga koeficients 0.99963066

Zemes vienības platība ir 213 kv.m.,
tā skaitā sarkano līniju robežas 213 kv.m.

3.zemes vienība

kadastra numurs 7413-002-0626

Lāčplēša iela



VZD Lietriģos reģionālos nodaļās
Pasūtījumu izpildes pārvaldes
MĒRNECĪBAS UN TOPOGRĀFIJAS DAĻA

Vadītāja vietnieks	<i>[Signature]</i>	J.Šembeis	01.08.2002
Mērnieks	<i>[Signature]</i>	S.Šinņikovs	03.06.2002



LATVIJAS REPUBLIKA

Lielvārdes pilsēta

Nekustamā īpašuma "Lāčplēša iela"
4.zemes vienības

kadastra Nr.7413-002-0627

ZEMES ROBEŽU PLĀNS

Robežas uzmēritas un plāns sastādīts pamatojoties uz Lielvārdes pilsētas ar lauku teritoriju domes 2002.gada 17.maija iesniegumu par zemes gabalu atdalīšanu, robežplānu izgatavošanu un Lielvārdes pilsētas ar lauku teritoriju domes 2002.gada 24.apriļa sēdes lēmumu "Par projekta "Tehniskais projekts kusības drošības paaugstināšanas pasākumiem autoceļā A6 Rīga-Daugavpils, km 51.44-54.04, Lielvārdē" realizācijai nepieciešamās zemes pirkšanu" (prot.nr.5, 1.§).

Robežu plāns sastādīts pēc 2002.gada robežu uzmērīšanas materiāliem mērogā 1:500.

Zemes vienības platība ir 182 kv.m.

VALSTS ZEMES DIENESTS

Lielrīgas reģionālās nodaļas Kadastra pārvaldes

Ogres rajona biroja vadītāja

Biruta Groza

01.07.2003

Zemes vienības Nr.	Kopējais kv.m.	ZEMES LIETOŠANAS VEIDI												
		Lauksaimniecība izmantojamā zeme	TALŅĀ SKAITĀ				Meži	Krūmāji	Purvi	Zem ūdeņiem	Zem zivju dīķiem	Zem ūdām un pagārnēm	Zem ceļiem	Pārējās zemes
			Arozzeme	Augļu dārzā	Pļavas	Canbas								
4	82	02	—	02	—	—	—	—	—	—	53	—	—	

ZEMES GABALA IZVĒTOJUMS KVARTĀLĀ



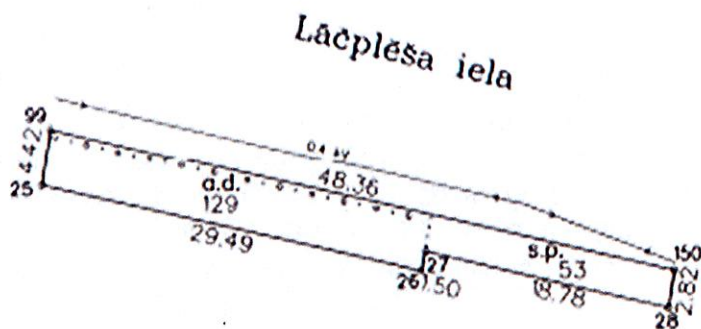
ROBEŽPUNKTU KOORDINĀTAS
LKS-92 TV KOORDINĀTU SISTĒMĀ

	X	Y
35	286254.23	550044.88
30	286243.39	550091.99
28	286240.60	550091.55
27	286244.78	550073.25
26	286243.32	550072.82
25	286249.87	550044.78

Mēroga koeficients 0.99963071

Zemes vienības platība ir 182 kv.m.,
tā skaitā sarkano triju robežos 182 kv.m.

4.zemes vienība
kadastra numurs 7413-002-0627



VZD Lielrīgas reģionālās nodaļas Pasūtījuma izpildes pārvaldes MĒRNICĪBAS UN TOPOGRĀFIJAS DAĻĀ			
Vadlotojuma vietnieks	<i>[Signature]</i>	J.Sembeļs	01.08.2001
Mērnieks	<i>[Signature]</i>	S.Bjūņkova	03.06.2002.

Mērogs 1:500



LATVIJAS REPUBLIKA

Lielvārdes pilsēta

Nekustamā īpašuma "Lāčplēša iela"
5.zemes vienības

kadastra Nr.7413-002-0628

ZEMES ROBEŽU PLĀNS

Robežas uzmērītas un plāns sastādīts pamatojoties uz Lielvārdes pilsētas ar lauku teritoriju domes 2002.gada 17.maija iesniegumu par zemes gabalu atdalīšanu, robežplānu izgatavošanu un Lielvārdes pilsētas ar lauku teritoriju domes 2002.gada 24.apriļa sēdes lēmumu "Par projekta "Tehniskais projekts kustbas drošības paaugstināšanas pasākumiem autoceļā A6 Rīga-Daugavpils, km 51.44-54.04, Lielvārdē" realizācijai nepieciešamās zemes pirkšanu" (prot.nr.5, 1.§).

Robežu plāns sastādīts pēc 2002.gada robežu uzmērīšanas materiāliem mērogā 1:500.

Zemes vienības platība ir 302 kv.m.



VALSTS ZEMES DIENESTS

Lielrīgas reģionālās nodaļas Kadastra pārvaldes

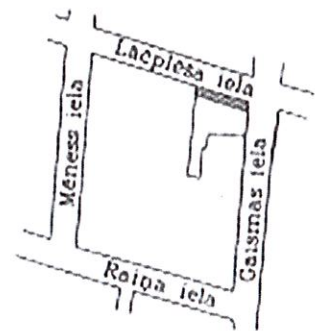
Ogres rajona biroja vadītāja

Biruta Groza

09 10 2002

Zemes vienības Nr.	Kopējais kv.m.	ZEMES LIETOŠANAS VEIDI											Mērogrāfijas izstrādātāja simbolizācija izmantojamā zeme	
		TAJĀ SKAITĀ					T.sk.							
		Ar artilerijas izmantojamā zeme	Ar artilerijas izmantojamā zeme	Artilerijas izmantojamā zeme	Artilerijas izmantojamā zeme	Artilerijas izmantojamā zeme	Artilerijas izmantojamā zeme	Artilerijas izmantojamā zeme	Artilerijas izmantojamā zeme	Artilerijas izmantojamā zeme	Artilerijas izmantojamā zeme	Artilerijas izmantojamā zeme	Artilerijas izmantojamā zeme	Artilerijas izmantojamā zeme
3	302	302	—	302	—	—	—	—	—	—	—	—	—	—

ZEMES GABALA
QVIETOLIMS KVARTĀLĀ




ROBEŽPUNKTU KOORDINĀTAS
LKS92 TM
KOORDINĀTU SISTĒMA

Nr.	X	Y
12	289245.60	550092.33
79	289233.25	550033.76
30	289225.79	550032.45
29	289239.12	550064.32
28	289240.60	550064.55
150	289243.31	550091.96

Zemes vienības platība ir 302 kv.m.,
tās skaitā sarkano līniju robežots 302 kv.m.

5.zemes vienība
kadastra numurs 7413-002-0628



Gaišmas iela



VZO Liekīgos reģionālos nōbjos Posūti jumu izpildes pārvaldes MĒRNICĪBAS UN TOPOGRĀFIJAS DAĻA			
Vadītājs vietnē	<i>[Signature]</i>	J.Serbels	01.08.2002
Mērnieks	<i>[Signature]</i>	S.Bjrnkovs	03.06.2002

LATVIJAS REPUBLIKA

ZEMES ROBEŽU PLĀNS

Zemes vienības kadastra apzīmējums: 7413 002 1008

Plāns izgatavots, pamatojoties uz Ogres novada pašvaldības 2021.gada 5.novembra lēmumu Nr.10-3.2/83 "Par zemes ierīcības projekta apstiprināšanu nekustamā īpašuma "Lāčplēša iela", Lielvārdē, Ogres novadā (kadastra numurs 7413 002 0624), sastāvā esošai zemes vienībai ar kadastra apzīmējumu 7413 002 0631".

Zemes vienība izveidota, sadalot zemes vienību ar kadastra apzīmējumu 7413 002 0631

Robežas noteiktas 2022.gada 22.jūlijā

Plāna mērogs 1: 500

Zemes vienības platība 0.0242 ha

ZEMES VIENĪBA UZMĒRĪTA


LKS-92 TM

Mēroga koeficients: 0.999630

ZEMES VIENĪBAS IZVIETOJUMA SHĒMA



x=286250
y=549550



x=286200
y=549600

Dokumentu elektroniski parakstīja Juris Kaminskis, laika zīmoga datums 17.09.2022.
Zemes robežu reģistrēts Nekustamā īpašuma valsts kadastra informācijas sistēmā.
Dokumentu reģistrēja:
Valsts zemes dienesta Rīgas reģionālās pārvaldes Kadastra daļas Zemes sektora kadastra inženiere (zemes kadastrālās uzmērīšanas jomā) Līga Salmiņa
Dokumentu elektroniski parakstīja Līga Salmiņa, laika zīmoga datums 29.09.2022.

KOPIJA PAREIZA

Mērnieks Juris Kaminskis
sertifikāta Nr.AB0044
Rīgā, 10.10.2022

Robežjošo zemes vienību saraksts:	Malu garumi:
no A līdz B: 74130021007	2 - 3 1.92
no B līdz C: 74130020021 - Lāčplēša iela 18	473 - 5 3.32
no C līdz D: 74130020655	
no D līdz E: 74130020680	
no E līdz A: 74130020022	

Zemes vienības platība 0.0242 ha

Zemes robežu plāns	7413 002 1008	Plāna mērogs 1 : 500	2. lapa no 2
Mērnieks Juris Kaminskis sertifikāta Nr.AB0044	Plāns sagatavots atbilstoši Ministru kabineta 2011.gada 27.decembra noteikumiem Nr.1019 "Zemes kadastrālās uzmērīšanas noteikumi"		

LATVIJAS REPUBLIKA

SITUĀCIJAS PLĀNS

Zemes vienības kadastra apzīmējums: 7413 002 1008

Plānā attēlota informācija atbilstoši situācijai apvidū 2022.gada 22.jūlijā

Plāna mērogs 1: 500

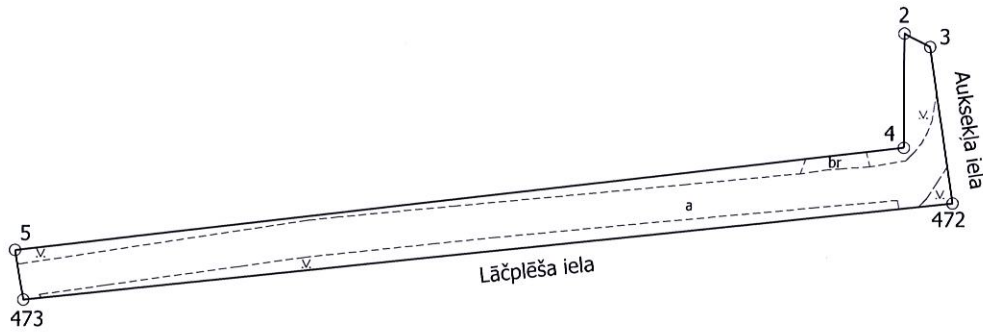
Zemes vienības platība 0.0242 ha

ZEMES LIETOŠANAS VEIDU EKSPĻIKĀCIJA

Zemes vienības platība ha	ZEMES LIETOŠANAS VEIDU EKSPĻIKĀCIJA													
	Lauksaimniecībā izmantojamā zeme	Tajā skaitā				Meži	Krūmāji	Purvi	Ūdensobjektu zeme	tajā skaitā		Zeme zem ēkām un pagalmiem	Zeme zem ceļiem	Pārējās zemes
		Arauzeme	Augļu dārzī	Plāvas	Ganības					Zem ūdeņiem	Zem zivju dīķiem			
0.0242	—	—	—	—	—	—	—	—	—	—	—	0.0242	—	



+ x=286250
y=549550



+ x=286200
y=549600

Dokumentu elektroniski parakstīja Juris Kaminskis, laika zīmoga datums 22.09.2022.
Situācijas plāns reģistrēts Nekustamā īpašuma valsts kadastra informācijas sistēmā.
Dokumentu reģistrēja:
Valsts zemes dienesta Rīgas reģionālās pārvaldes Kadastra daļas Zemes sektora kadastra inženiere (zemes kadastrālās uzmērīšanas jomā) Līga Salmiņa
Dokumentu elektroniski parakstīja Līga Salmiņa, laika zīmoga datums 29.09.2022.

KOPIJA PAREIZA

Mērnies Juris Kaminskis
sertifikāta Nr.AB0044
Rīgā, 10.10.2022

Zemes vienības platība 0.0242 ha

Situācijas plāns	7413 002 1008	Plāna mērogs 1 : 500	2. lapa no 2
Mērnies Juris Kaminskis sertifikāta Nr.AB0044	Plāns sagatavots atbilstoši Ministru kabineta 2011.gada 27.decembra noteikumiem Nr.1019 "Zemes kadastrālās uzmērīšanas noteikumi"		

LATVIJAS REPUBLIKA

APGRŪTINĀJUMU PLĀNS

Zemes vienības kadastra apzīmējums: 7413 002 1008

Apgrūtinājumu saraksts:

1.	7312030100 - ekspluatācijas aizsargjoslas teritorija gar ielu vai ceļu – sarkanā līnija - 0,0242 ha
2.	7312040100 - ekspluatācijas aizsargjoslas teritorija gar pazemes elektronisko sakaru tīklu līniju un kabeļu kanalizāciju - 0,0076 ha
3.	7312040700 - ekspluatācijas aizsargjoslas teritorija ap pazemes elektronisko sakaru tīklu kabeļu līniju neapkalpojamu pastiprināšanas un reģenerācijas punktu kabeļu kanalizācijas aku un optisko kabeļu uznavu gruntī - 0,0006 ha
4.	7312040700 - ekspluatācijas aizsargjoslas teritorija ap pazemes elektronisko sakaru tīklu kabeļu līniju neapkalpojamu pastiprināšanas un reģenerācijas punktu kabeļu kanalizācijas aku un optisko kabeļu uznavu gruntī - 0,0007 ha
5.	7312050201 - ekspluatācijas aizsargjoslas teritorija gar elektrisko tīklu kabeļu līniju - 0,0018 ha
6.	7312050300 - ekspluatācijas aizsargjoslas teritorija ap elektrisko tīklu sadales iekārtu - 0,0003 ha
7.	7312050300 - ekspluatācijas aizsargjoslas teritorija ap elektrisko tīklu sadales iekārtu - 0,0002 ha
8.	7312050601 - ekspluatācijas aizsargjoslas teritorija ap elektrisko tīklu gaisvadu līniju pilsētās un ciemos ar nominālo spriegumu līdz 20 kilovoltiem - 0,0015 ha
9.	7312010300 - ekspluatācijas aizsargjoslas teritorija gar pašteses kanalizācijas vadu - 0,0136 ha

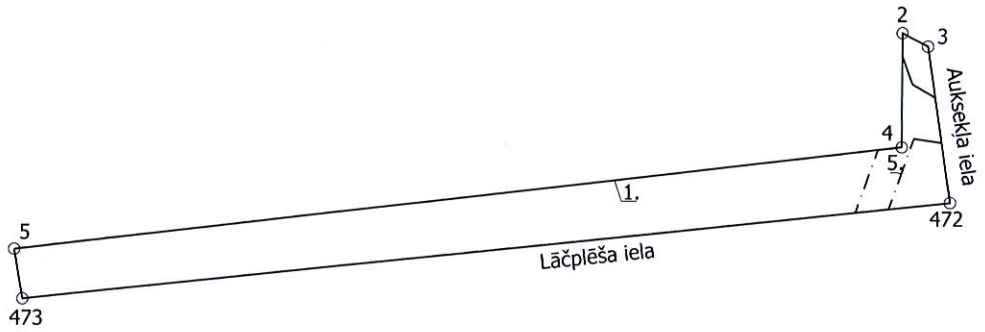
Plānā attēlota informācija par apgrūtinājumiem 2022.gada 26.augustā

Plāna mērogs 1: 500

Zemes vienības platība 0.0242 ha



+ x=286250
y=549550



+ x=286200
y=549600

Zemes vienības platība 0.0242 ha

Apgrūtinājumu plāns

7413 002 1008

Plāna mērogs 1 : 500

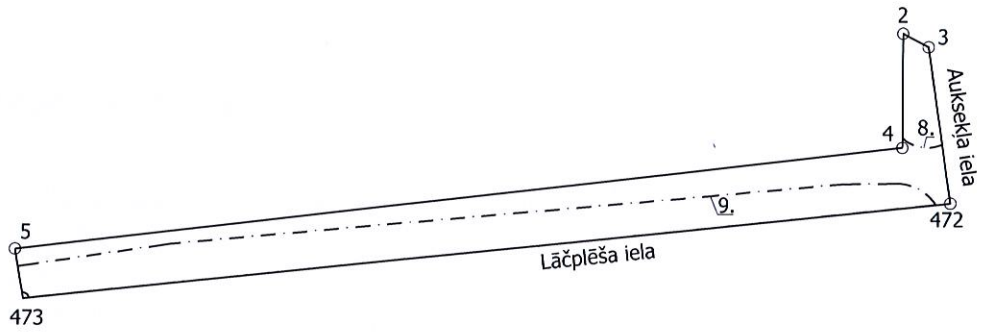
2. lapa no 5

Mērnīeks Juris Kaminskis
sertifikāta Nr.AB0044

Plāns sagatavots atbilstoši Ministru kabineta 2011.gada 27.decembra noteikumiem
Nr.1019 "Zemes kadastrālās uzmērīšanas noteikumi"



+ x=286250
y=549550



+ x=286200
y=549600

Zemes vienības platība 0.0242 ha

Apgrūtinājumu plāns

7413 002 1008

Plāna mērogs 1 : 500

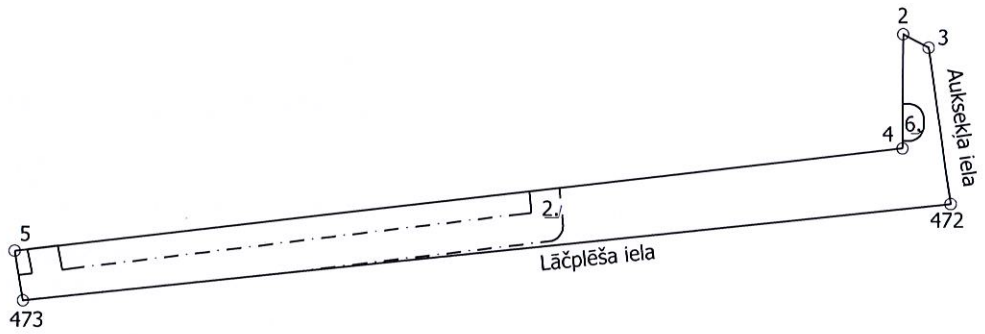
3. lapa no 5

Mērnieks Juris Kaminskis
sertifikāta Nr.AB0044

Plāns sagatavots atbilstoši Ministru kabineta 2011.gada 27.decembra noteikumiem
Nr.1019 "Zemes kadastrālās uzmērīšanas noteikumi"



+ x=286250
y=549550



+ x=286200
y=549600

Zemes vienības platība 0.0242 ha

Apgrūtinājumu plāns

7413 002 1008

Plāna mērogs 1 : 500

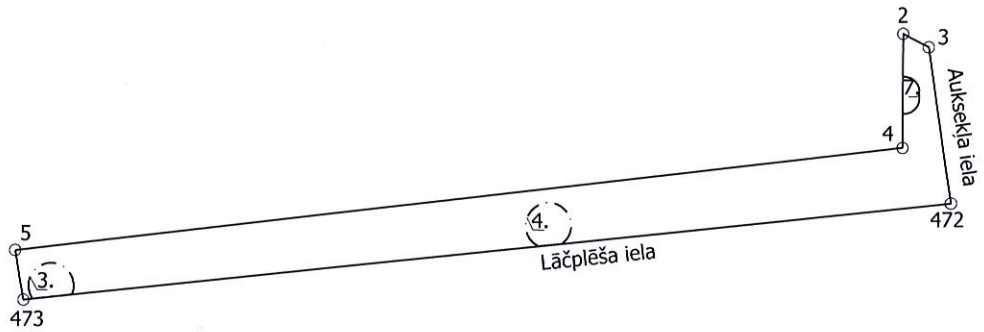
4. lapa no 5

Mērnīeks Juris Kaminskis
sertifikāta Nr.AB0044

Plāns sagatavots atbilstoši Ministru kabineta 2011.gada 27.decembra noteikumiem
Nr.1019 "Zemes kadastrālās uzmērīšanas noteikumi"



+ x=286250
y=549550



+ x=286200
y=549600

Zemes vienības platība 0.0242 ha

Apgrūtinājumu plāns

7413 002 1008

Plāna mērogs 1 : 500

5. lapa no 5

Mērnīeks Juris Kaminskis
sertifikāta Nr.AB0044

Plāns sagatavots atbilstoši Ministru kabineta 2011.gada 27.decembra noteikumiem
Nr.1019 "Zemes kadastrālās uzmērīšanas noteikumi"

Sanumurētas un caurauklotas

5 (*juris kaminskis*) lapa(s)



A blue ink signature, appearing to be the name of the official mentioned in the text below.



Dokumentu elektroniski parakstīja Juris Kaminskis, laika zīmoga datums 27.09.2022.
Apgrūtinājumu plāns reģistrēts Nekustamā īpašuma valsts kadastra informācijas sistēmā.
Dokumentu reģistrēja:
Valsts zemes dienesta Rīgas reģionālās pārvaldes Kadastra daļas Zemes sektora
kadastra inženiere (zemes kadastrālās uzmērīšanas jomā) Līga Salmiņa
Dokumentu elektroniski parakstīja Līga Salmiņa, laika zīmoga datums 29.09.2022.

KOPIJA PAREIZA

Mērnīeks Juris Kaminskis
sertifikāta Nr.AB0044
Rīgā, 10.10.2022

A blue ink signature, identical to the one above, placed next to the text of the official's name and date.