

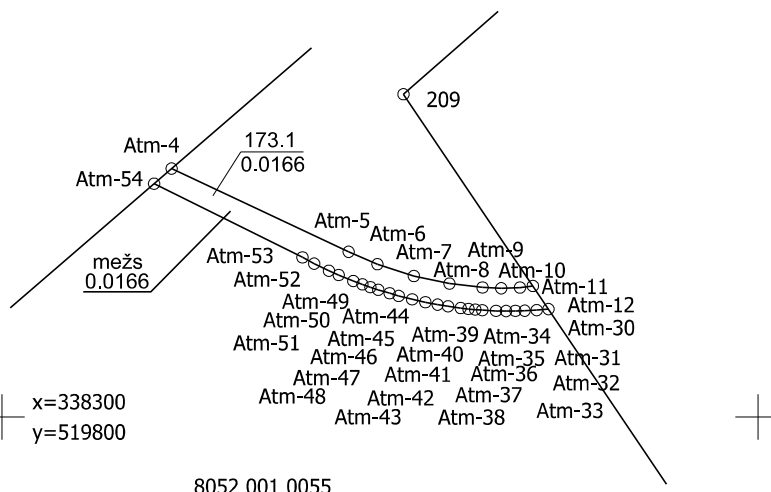
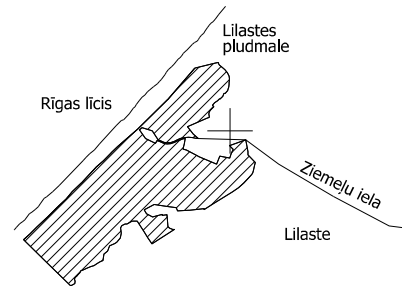
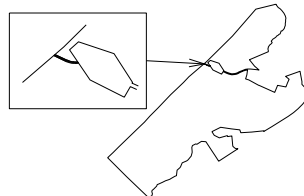
ATMEŽOJAMĀS MEŽA ZEMES IZVIETOJUMA PLĀNS

Atmežojamās meža zemes
kontūras koordinātas
Koordinātu sistēma LKS-92 TM
Mēroga koeficients: 0.999605

ATMEŽOJAMĀS MEŽA ZEMES
IZVIETOJUMA SHĒMA ZEMES VIENĪBĀ

ZEMES VIENĪBAS
IZVIETOJUMA SHĒMA

Nr	X	Y
Atm-4	338332.84	519822.42
Atm-5	338321.83	519845.84
Atm-6	338320.20	519849.65
Atm-7	338318.63	519854.47
Atm-8	338317.64	519859.19
Atm-9	338317.12	519863.55
Atm-10	338317.01	519866.03
Atm-11	338317.10	519868.51
Atm-12	338317.32	519870.21
Atm-30	338314.25	519872.28
Atm-31	338314.12	519870.72
Atm-32	338314.04	519869.14
Atm-33	338314.02	519867.91
Atm-34	338314.00	519866.66
Atm-35	338314.02	519865.34
Atm-36	338314.11	519863.53
Atm-37	338314.19	519862.59
Atm-38	338314.28	519861.69
Atm-39	338314.39	519860.66
Atm-40	338314.63	519858.99
Atm-41	338314.85	519857.61
Atm-42	338315.16	519856.00
Atm-43	338315.55	519854.24
Atm-44	338316.00	519852.46
Atm-45	338316.35	519851.26
Atm-46	338316.81	519849.75
Atm-47	338317.16	519848.72
Atm-48	338317.53	519847.67
Atm-49	338317.97	519846.46
Atm-50	338318.76	519844.52
Atm-51	338319.33	519843.23
Atm-52	338320.27	519841.28
Atm-53	338321.10	519839.74
Atm-54	338330.85	519820.10



Apvidū esošie koki,
zemes vienība 8052 001 0055

ATMEŽOJAMĀS ZEMES
SADALĪJUMS PA NOGABALIEM

Kvartāls	Nogabals	Platība, ha
173	1	0.0166

Suga	Diametrs cm	Skaitis gb
Priede	10	1

ZEMES LIETOŠANAS VEIDU EKSPLIKĀCIJA ATMEŽOJAMAI MEŽA ZEMEI

Lauksaimniecībā izmantojamā zeme	TAJĀ SKAITĀ				Meži	Krūmāji	Purvi	Ūdens objektu zeme	t. sk.		Zeme zem ēkām un pagalmiem	Zeme zem ceļiem	Pārējās zemes
	Aramzeme	Augļu dārzi	Plāvas	Ganības					zem ūdeņiem	zem zivju dīķiem			
-	-	-	-	-	0.0166	-	-	-	-	-	-	-	-

Atmežojamās zemes kontūra apvidū noteikta un uzmērīta 2022. gada 10.oktobrī.

Plāna mērogs 1:1000

Zemes vienības platība 100.35 ha

Atmežojamās meža zemes platība 0.0166 ha.

lerosinātājs ir informēts par kadastrālās uzmērīšanas laikā veiktajām darbībām, to rezultātiem.		Ādažu novada pašvaldības Attīstības un projektu nodaļas tehniskā projektu vadītāja Iluta Plikgalve	11.10.2022.
Mērnieks Andis Strēlis (sert.Nr.AB0206, derīgs no 28.12.2010. līdz 27.12.2025.) apliecinā, ka plāns izgatavots atbilstoši Ministru kabineta 2011.gada 27.decembra noteikumiem Nr.1019 "Zemes kadastrālās uzmērīšanas noteikumi"		Andis Strēlis	11.10.2022.