

NODOŠANAS – PIENĒMŠANAS AKTS
par valsts nekustamo īpašumu
(nekustamo īpašumu kadastra Nr. 6601 008 0098, 6601 008 0099 un 6601 508 0010)
Priežu ielā 10A un 10B, Limbažos, Limbažu novadā, nodošanu
valsts sabiedrības ar ierobežotu atbildību “Zemkopības ministrijas nekustamie īpašumi”
pārvaldīšanā un uzņemšanu Zemkopības ministrijas Centrālā aparāta
grāmatvedības uzskaitē

Pamatojoties uz Zemkopības ministrijas 2020.gada 16.septembra rīkojumu Nr.90 „Par valsts nekustamo īpašumu nodošanu valsts sabiedrības ar ierobežotu atbildību “Zemkopības ministrijas nekustamie īpašumi” pārvaldīšanā”, **Pārtikas un veterinārais dienests**, reģistrācijas numurs 90000064301, juridiskā adrese: Peldu iela 30, Rīga, LV-1050, kuru saskaņā ar Ministru kabineta 2005.gada 22.februāra noteikumiem Nr.142 „Pārtikas un veterinārā dienesta nolikums” pārstāv ģenerāldirektors Māris Balodis **nodod**, bet **Zemkopības ministrija**, reģistrācijas numurs 90000064161, juridiskā adrese: Republikas laukums 2, Rīga, LV-1981, valsts sekretāres Daces Lucauas personā, kura rīkojas pamatojoties uz Valsts pārvaldes iekārtas likuma 17.panta pirmo daļu, otrās daļas 1.punktu un 23.panta pirmo daļu **pārņem** Zemkopības ministrijas Centrālā aparāta **grāmatvedības uzskaitē** un valsts sabiedrība ar ierobežotu atbildību **“Zemkopības ministrijas nekustamie īpašumi”**, reģistrācijas numurs 40003338357, juridiskā adrese: Republikas laukums 2, Rīga, LV-1010, kuru saskaņā ar 2018.gada 6.novembrī Rīgas apgabaltiesas zvērinātas notāres palīdzes Daces Bormanēs-Slogas izsniegtu pilnvaru, ieregistrētu aktu un apliecinājumu reģistrā ar Nr.8968 pārstāv valdes priekšsēdētājs Roberts Dilba, **pārņem pārvaldīšanā** šādus valsts nekustamos īpašumus:

1. Nekustamo īpašumu (nekustamā īpašuma kadastra Nr. 6601 008 0098) **Priežu ielā 10A, Limbažos, Limbažu novadā**, kas sastāv no zemes vienības (zemes vienības kadastra apzīmējums 6601 008 0098) 0,4613 ha platībā un trīs būvēm (būvju kadastra apzīmējumi 6601 008 0098 001, 6601 008 0098 002 un 6601 008 0098 003):

Nr.	Kadastra apzīmējums	Uzskaites vērtība, EUR	Nolietojums, EUR	Atlikusī vērtība, EUR	Pamatlīdzekļu uzskaites kartiņas Nr.
1.	6601 008 0098	4778.00	0.00	4778.00	6667
2.	6601 008 0098 001	23021.47	15715.67	7305.80	6665
3.	6601 008 0098 002	883.61	883.61	0.00	007456
4.	6601 008 0098 003	85.37	85.37	0.00	009661

2. Nekustamo īpašumu (nekustamā īpašuma kadastra Nr. 6601 008 0099) – 2117/6350 domājamās daļas no zemes vienības (zemes vienības kadastra apzīmējums 6601 008 0099) 0,2336 ha platībā – **Priežu ielā 10B, Limbažos, Limbažu novadā**:

Nr.	Kadastra apzīmējums	Uzskaites vērtība, EUR	Nolietojums, EUR	Atlikusī vērtība, EUR	Pamatlīdzekļu uzskaites kartiņas Nr.
1.	6601 008 0099	956.88	0.00	956.88	008652

3. Nekustamo īpašumu (nekustamā īpašuma kadastra Nr. 6601 508 0010) – 2117/6350 domājamās daļas no būves (būves kadastra apzīmējums 6601 008 0099 004) – **Priežu ielā 10B, Limbažos, Limbažu novadā**:

Nr.	Kadastra apzīmējums	Uzskaites vērtība, EUR	Nolietojums, EUR	Atlikusī vērtība, EUR	Pamatlīdzekļu uzskaites kartiņas Nr.
1.	6601 008 0099 004	1711.71	390.04	1321.67	2203

Īpašuma tiesības uz nekustamajiem īpašumiem nostiprinātas uz valsts vārda Zemkopības ministrijas personā Vidzemes rajona tiesas Limbažu pilsētas zemesgrāmatas attiecīgajos nodaļumos Nr. 100000204483, Nr. 100000541483 un Nr. 100000166395.

Nekustamo īpašumu pārņēmējam nekustamo īpašumu stāvokļi dabā ir zināmi un šajā sakarā viņš neizvirzīs nekādas pretenzijas.

Valsts sabiedrībai ar ierobežotu atbildību "Zemkopības ministrijas nekustamie īpašumi" tiek nodota šāda dokumentācija par nekustamajiem īpašumiem:


1. Zemesgrāmatu apliecību (nodalījuma Nr. 100000204483 un nodalījuma Nr. 100000166395) kopijas uz 3 lapām;
2. Zemesgrāmatu apliecības (nodalījuma Nr. 100000541483) oriģināls uz 1 lapas;
3. Zemes vienības ar kadastra apzīmējumu 6601 008 0098 robežu plāna kopija uz 2 lapām;
4. Nekustamā īpašuma Priežu ielā 10A, Limbažos, Limbažu novadā, tehniskās inventarizācijas lietas kopija uz 17 lapām;
5. Zemes vienības ar kadastra apzīmējumu 6601 008 0099 robežu plāna kopija uz 2 lapām;
6. Nekustamā īpašuma Priežu ielā 10B, Limbažos, Limbažu novadā, telpu grupas tehniskās inventarizācijas lietas kopija uz 6 lapām;
7. Pamatlīdzekļu uzskaites kartiņas 6 gab, kopā uz 6 lapām.

Nekustamie īpašumi ar pieņemšanas un nodošanas akta parakstīšanas brīdi tiek pārņemti Zemkopības ministrijas Centrālā aparāta grāmatvedības uzskaitē un valsts sabiedrības ar ierobežotu atbildību "Zemkopības ministrijas nekustamie īpašumi" pārvaldīšanā un ārpusbilancē.

Akts sastādīts uz 2 (divām) lapām 4 (četros) eksemplāros ar vienādu juridisko spēku, no kuriem viens paliek Pārtikas un veterinārā dienesta rīcībā, viens Zemkopības ministrijas rīcībā un divi valsts sabiedrības ar ierobežotu atbildību "Zemkopības ministrijas nekustamie īpašumi" rīcībā.


Nodod:

Pārtikas un veterinārā dienesta
ģenerāldirektors




Pārņem (grāmatvedības uzskaitē):

Zemkopības ministrijas
valsts sekretāre



Pārņem (pārvaldīšanā):

Valsts sabiedrības ar ierobežotu atbildību
"Zemkopības ministrijas nekustamie īpašumi"
valdes priekšsēdētājs



Zemkopības ministrijas
Budžeta un finanšu departamenta
Valsts īpašuma nodaļas
vecākais referents

Balceris

K. Balcers

29. 10. 2020.

LR Zemkopības ministrijas
valsts sekretāra vietnieks

Lšnore

29. 10. 2020.

LR Zemkopības ministrijas
Budžeta un finanšu departamenta
Valsts īpašuma nodaļas
vadītājs

Libietis

P. Libietis

29. 10. 2020.