

**VIDZEMES RAJONA TIESA****Umurgas pagasta zemesgrāmatas nodalījums Nr. 100000621296****Kadastra numurs: 6680 001 0656****Nosaukums: Limbažu plantācijas ceļš****Adrese: Umurgas pag., Limbažu nov.**

<b>I. daļa 1. iedaļa</b>			
<b>Ieraksta Nr.</b>	<b>Nekustams īpašums, servitūti un reālnastas</b>	<b>Daļa</b>	<b>Platība, lielums</b>
1.1.	Zemes vienība (kadastra apzīmējums 66800010450).		3600 m <sup>2</sup>
1.2.	Būve (kadastra apzīmējums 66800010450001). <i>Žurn. Nr. 300005512454, lēmums 29.12.2021, tiesnese Sanita Vilciņa</i>		
<b>I. daļa 2. iedaļa</b>			
<b>Ieraksta Nr.</b>	<b>No nekustama īpašuma atdalītie zemes gabali, servitūtu un reālnastu pārgrozījumi un dzēsumi</b>	<b>Daļa</b>	<b>Platība, lielums</b>
<i>Nav ierakstu</i>			
<b>II. daļa 1. iedaļa</b>			
<b>Ieraksta Nr.</b>	<b>Īpašnieks, dzimšanas gads, vieta, personas/nodokļu maksātāja kods, tiesību pamats</b>	<b>Daļa</b>	<b>Summa</b>
1.1.	Īpašnieks: Limbažu novada pašvaldība, reģistrācijas numurs 90009114631.	1	
1.2.	Pamats:2021.gada 20.decembra uzziņa par nekustamu īpašumu Nr.4.13.3.1/21-2/619, 2021.gada 29.decembra pašvaldības izziņa Nr.4.7.6.1/21-2/19. <i>Žurn. Nr. 300005512454, lēmums 29.12.2021, tiesnese Sanita Vilciņa</i>		
<b>II. daļa 2. iedaļa</b>			
<b>Ieraksta Nr.</b>	<b>Atzīmes par maksātnespēju, piedziņas vēršanu, aizliegumiem, pēcmantnieku iecelšanu un mantojuma līgumiem</b>		
<i>Nav ierakstu</i>			
<b>III. daļa 1. iedaļa</b>			
<b>Ieraksta Nr.</b>	<b>Lietu tiesības, kas apgrūtina nekustamu īpašumu</b>		<b>Platība, lielums</b>
<i>Nav ierakstu</i>			
<b>III. daļa 2. iedaļa</b>			
<b>Ieraksta Nr.</b>	<b>Pārgrozījumi 1.iedaļas ierakstos, ierakstu un pārgrozījumu dzēsumi</b>		<b>Platība, lielums</b>
<i>Nav ierakstu</i>			



## Informatīvā izdruka no Kadastra informācijas sistēmas teksta datiem

Valsts zemes dienests

### Īpašums

Kadastra numurs	Nosaukums	Kadastrālā vērtība (EUR)	Zemesgrāmatas nodalījuma numurs	Administratīvā teritorija
66800010656	Limbažu plantācijas ceļš	9526	10000621296	Umurgas pagasts, Limbažu novads

Nekustamā īpašuma novērtējums kadastrā (EUR):	9526
Kopplatība:	0.3600
Platības mērvienība:	ha
Projektētā kadastrālā vērtība (EUR):	10031 (pēc kadastra datu stāvokļa uz 10.12.2021; izmantošanai no 2025.gada)
Projektētais īpašuma novērtējums (EUR):	10031 (pēc kadastra datu stāvokļa uz 10.12.2021; izmantošanai no 2025.gada)

### Īpašuma sastāvs

#### Zemes vienības

Kadastra apzīmējums	Dzīvokļu īpašumos nesadalītās domājamās daļas	Kadastrālā vērtība atbilstoši dzīvokļa īpašumos nesadalītajai domājamajai daļai (EUR)	Adrese
66800010450	1/1	252	-
Kadastrālā vērtība (EUR):		252	
Kadastrālās vērtības noteikšanas datums:		01.01.2022	
Nekustamā īpašuma objekta platība:		0.3600	
Nekustamā īpašuma objekta platības mērvienība:		ha	
Statuss:		nekustamais īpašums	
Vidējais LIZ kvalitātes novērtējums ballēs:		-	
Starpgabals:		Nav	
Projektētā kadastrālā vērtība (EUR):		720 (pēc kadastra datu stāvokļa uz 10.12.2021; izmantošanai no 2025.gada)	

#### Būves, kas atrodas uz zemes vienības

Kadastra apzīmējums	Dzīvokļu īpašumos nesadalītās domājamās daļas	Kadastrālā vērtība atbilstoši dzīvokļa īpašumos nesadalītajai domājamajai daļai (EUR)	Adrese	Nosaukums
66800010450001	1/1	9274	-	Limbažu plantācijas ceļš

#### Zemes vienības platības sadalījums pa lietošanas veidiem

Platība:	0.3600
Platības mērvienība:	ha
Lauksaimniecībā izmantojamās zemes platība:	0.0000
t.sk. Aramzemes platība:	0.0000
t.sk. Augļu dārzu platība:	0.0000
t.sk. Pļavu platība:	0.0000
t.sk. Ganību platība:	0.0000
no tām meliorētā lauksaimniecībā izmantojamā zeme:	0.0000
Mežu platība:	0.0000
t.sk. Jaunaudzes platība:	0.0000
Krūmāju platība:	0.0000
Purvju platība:	0.0000
Ūdens objektu zeme:	0.0000
t.sk. Zeme zem ūdeņiem:	0.0000
t.sk. Zeme zem zivju dīķiem:	0.0000
Zemes zem ēkām platība:	0.0000
Zemes zem ceļiem platība:	0.3600
Pārējās zemes platība:	0.0000

#### Lietošanas mērķi

Mērķis	Kods	Platība	Platības mērvienība
Zeme dzelzeļa infrastruktūras zemes nodalījuma joslā un ceļu zemes nodalījuma joslā	1101	0.3600	ha

#### Aprūtinājumi

Nr.	Noteikšanas datums	Tips	Apraksts	Platība	Mērv.
1	22.07.2021	7313030600	biosfēras rezervāta neitrālās zonas teritorija	0.3600	ha
2	22.07.2021	7311040900	ūdensnotekas (ūdensteču regulēta posma un speciāli raktas gultnes), kā arī uz tās esošas hidrotehniskas būves un ierīces ekspluatācijas aizsargjoslas teritorija meža zemēs	0.0100	ha

#### Būves

Kadastra apzīmējums	Dzīvokļu īpašumos nesadalītās domājamās daļas	Kadastrālā vērtība atbilstoši dzīvokļa īpašumos nesadalītajai domājamajai daļai (EUR)	Adrese	Nosaukums
66800010450001	1/1	9274	-	Limbažu plantācijas ceļš
Kadastrālā vērtība (EUR):		9274		
Kadastrālās vērtības noteikšanas datums:		01.01.2022		
Projektētā kadastrālā vērtība (EUR):		9311 (pēc kadastra datu stāvokļa uz 10.12.2021; izmantošanai no 2025.gada)		
Nekustamā īpašuma objekta platība (kv.m.):		931.1		
Galvenais lietošanas veids:		2112 - Ielas, ceļi un laukumi		

Būves tips:	-
Ekspluatācijas uzsākšanas gads:	2021
Ekspluatācijā pieņemšanas gads(-i):	-
Kadastrālās uzmērīšanas datums:	26.10.2021

**Kopējās platības sadalījums pa platību veidiem**

Kopējā platība (kv.m.):	931.1
Lietderīgā platība (kv.m.):	-
Dzīvokļu kopējā platība (kv.m.):	-
Dzīvokļu platība (kv.m.):	-
Dzīvojamā platība (kv.m.):	-
Dzīvokļu palīgtelpu platība (kv.m.):	-
Dzīvokļu ārtelpu platība (kv.m.):	-
Nedzīvojamo telpu platība (kv.m.):	-
Nedzīvojamo iekštelpu platība (kv.m.):	-
Nedzīvojamo ārtelpu platība (kv.m.):	-
Koplietošanas palīgtelpu platība (kv.m.):	-
Koplietošanas iekštelpu platība (kv.m.):	-
Koplietošanas ārtelpu platība (kv.m.):	-

**Būves kadastrālā uzmērīšana**

Telpu grupu skaits:	0
Virszemes stāvu skaits:	0
Pazemes stāvu skaits:	0
Nolietojums (%):	0
Nolietojuma aprēķina datums:	01.11.2021

**Būves apjoma rādītāji**

Apjoma rādītāja veids	Apjoma rādītāja nosaukums	Apjoms un mērvienība	Tipa/elementa kods	Tipa/elementa nosaukums
Garums	-	357.0 m	-	-
Platums	-	3.0 m	-	-
Platums	-	2.5 m	-	-
Laukums	Limbažu plantācijas ceļš	931.1 kv.m.	21120102	Ielas, ceļi un laukumi ar mīksto segumu

**Dokumenti**

Dokumenta veids	Izdošanas datums	Izdošanas nr.	Izdevējietāde
Iesniegums par kadastra objekta reģistrāciju vai datu aktualizāciju	19.10.2021	-	Latvijas valsts meži AS; p.p. Luca Anita
Būvvaldes izziņa	28.09.2021	8.2/21-2/44	Būvvalde
Cita izziņa	01.04.2021	4.7.6.1/21/10	Limbažu novada dome

**Būves konstruktīvie elementi**

Nosaukums	Materiāls	Konstrukcijas veids	Ekspluatācijas uzsākšanas gads	Ekspluatācijā pieņemšanas gads(-i)	Nolietojums (%)
Inženierbūve	-	-	2021	-	0

**Īpašnieki**

Personas kods / reģ. nr.	Vārds, uzvārds / Nosaukums	Domājamās daļas	Personas statuss	Īpašuma kad. nr. / būves kad. apz.	Adrese
90009114631	Limbažu novada pašvaldība	1/1	pašvaldība	66800010656	Rīgas iela 16, Limbaži, Limbažu nov., LV-4001

**Zemesgrāmata**

Nosaukums	Lēmuma datums	Lēmuma pamatojums
Umurgas pagasta zemesgrāmata	29.12.2021	-

**Dokumenti**

Dokumenta veids	Izdošanas datums	Izdošanas nr.	Izdevējietāde
Iesniegums par kadastra objekta reģistrāciju vai datu aktualizāciju	19.10.2021	-	Latvijas valsts meži AS; p.p. Luca Anita
Būvvaldes izziņa	28.09.2021	8.2/21-2/44	Būvvalde
Iesniegums par kadastra objekta reģistrāciju vai datu aktualizāciju	02.08.2021	-	Limbažu novada pašvaldība; p.p.Luca Anita
Situācijas plāns	22.07.2021	-	Sertificēts mērnieks Jānis Igaunis
Zemes robežu plāns	22.07.2021	-	Sertificēts mērnieks Jānis Igaunis
Apgrūtinājumu plāns	22.07.2021	-	Sertificēts mērnieks Jānis Igaunis
Robežas atjaunošanas akts	20.07.2021	-	Sertificēts mērnieks Jānis Igaunis
Robežas noteikšanas akts	20.07.2021	-	Sertificēts mērnieks Jānis Igaunis
Cita izziņa	01.04.2021	4.7.6.1/21/10	Limbažu novada dome
Iesniegums par kadastra objekta reģistrāciju vai datu aktualizāciju	09.02.2021	9.2/21/103	Limbažu novada pašvaldība
Lēmums par zemes vienības izveidi, sadali vai apvienošanu	28.01.2021	3_20	Limbažu novada dome

Šai informācijai ir tikai informatīvs raksturs un tai nav juridiska spēka.

LATVIJAS REPUBLIKA

# ZEMES ROBEŽU PLĀNS

Zemes vienības kadastra apzīmējums: 66800010450



Plāns izgatavots pamatojoties uz Limbažu rajona Umurgas pagasta padomes 24.09.2008. lēmumu "Par pašvaldības zemju izvērtēšanu", protokols Nr.9 un 28.01.2021. Limbažu novada domes sēdes lēmumu Nr 20§ "Par nekustamā īpašuma ar kadastra Nr. 66800010449, "Dārziems-Izgāztuve", Umurgas pagastā, Limbažu novadā, sadali un pašvaldības ceļa - inženierbūves "Dārziems-Izgāztuve" - zemes vienības ar kadastra apzīmējumu 66800010450 nodošanu valstij", protokols Nr.3.

Robežas uzmērītas: 14.07.2021.-20.07.2021.

Plāna mērogs 1:2000

Zemes vienības platība: 0.36 ha



SIA "LATĪPAŠUMS -MĒRNICĪBAS BIROJS" biroja vadītāja		Inita Upena	02.08.2021.
Ierosinātājs ir informēts par zemes kadastrālās uzmērīšanas laikā veiktajām darbībām, to rezultātiem.		Limbažu novada pašv. pilnv. pers. LVM NĪP speciāliste Anita Luca	02.08.2021.



LATVIJAS REPUBLIKA

# SITUĀCIJAS PLĀNS



Zemes vienības kadastra apzīmējums: 66800010450

Situācijas elementi uzņēmēti: 14.07.2021.-20.07.2021.

Plāna mērogs 1:2000

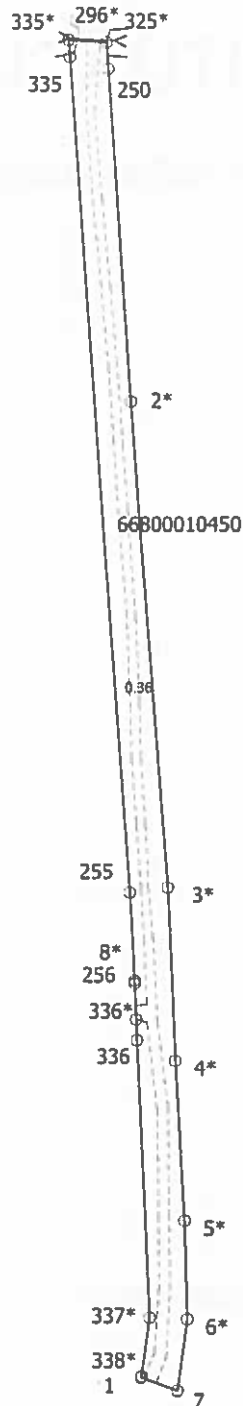
Zemes vienības platība: 0.36 ha



SIA "LATĪPAŠUMS -MĒRNICĪBAS BIROJS" biroja vadītāja		Inita Upena	02.08.2021.
Ierosinātājs ir informēts par zemes kadastrālās uzmērīšanas la kā veiktajām darbībām, to rezultātiem.		Limbažu novada pašv. pilnv.pers. LVM NĪP speciāliste Anita Luca	02.08.2021.

ZEMES LIETOŠANAS VEIDU EKSPLIKĀCIJA

Zemes vienības platība ha	TAJĀ SKAITĀ												
	Lauksaimniecība izmant zeme	Arauzeme	Augļu dārzā	Plavas	Ganības	Meži	Krūmāji	Puivi	Udens objektu zeme	Zem ūdeņiem	zeme zivju dīķiem	Zem ēkām un pagāmiem	Zem ceļiem
0.36	-	-	-	-	-	-	-	-	-	-	-	0.36	-



Plāna mērogs 1: 2000

Mēmlēks Jānis Igaunis (sertifikāts Nr. A80145, izsniegts 09.12.2010., derīgs 08.12.2025.)  
apliecina, ka plāns izgatavots atbilstoši Ministru kabineta 2011. gada 27. decembra  
noteikumiem Nr. 1019 "Zemes kadastrālās uzmēršanas noteikumi".

22.07.2021.

LATVIJAS REPUBLIKA

# APGRŪTINĀJUMU PLĀNS

Zemes vienības kadastra apzīmējums: 66800010450

Apgrūtinājumu saraksts:

1. 7313030600 - biosfēras rezervāta neitrālās zonas teritorija - 0.36 ha
2. 7311040900 - ūdensnotekas (ūdensteču regulēta posma un speciāli raktas gultnes), kā arī uz tās esošas hidrotehniskas būves un ierīces ekspluatācijas aizsargjoslas teritorija meža zemēs - 0.01 ha

Apgrūtinājumu plāns sastādīts: 2021.gada 22.jūlijā

Plāna mērogs 1:2000

Zemes vienības platība: 0.36 ha



SASKAŅOJA: Limbažu novada pašvaldības centrālās administrācijas Nekustamā īpašuma un teritoriālā plānojuma nodaļas vadītāja	elektronisks paraksts	Līga Viļčinska	28.07.2021.
SIA "LATĪPAŠUMS - MĒRNIECĪBAS BIROJS" biroja vadītāja		Inita Upena	02.08.2021.
Ierosinātais ir informēts par zemes kadastrālās uzmērīšanas laikā veiktajām darbībām, to rezultātiem.		Limbažu novada pašv. pilnv. pers. LVM NĪP speciāliste Anita Luca	02.08.2021.



335\* 296\* 325\*  
335 250

2\*

1.

X=376000

Y=544800

255

3\*

8\*

256

336\*

336

4\*

5\*

337\*

6\*

338\*

1

7



Plāna mērogs 1: 2000

Mēmleks Jānis Igaunis (sertifikāts Nr. AB0146, izsniegts 09.12.2010., derīgs 08.12.2025.)  
apliecina, ka plāns izgatavots atbilstoši Ministru kabineta 2011. gada 27. decembra  
noteikumiem Nr. 1019 "Zemes kadastrālās uzmērīšanas noteikumi"

22.07.2021.

# VALSTS ZEMES DIENESTS

## INŽENIERBŪVES KADASTRĀLĀS UZMĒRĪŠANAS LIETA

Būves kadastra apzīmējums: .....66800010450001  
Nosaukums: .....Limbažu plantācijas ceļš  
Kadastrālās uzmērīšanas datums: .....26.10.2021

Izdrukas ID: 390002535116	Izdrukas datums: 01.11.2021	1 no 3
---------------------------	-----------------------------	--------

Skaidrojumi:

Nav – Kadastra informācijas sistēmā dati nav reģistrēti; Neregistrē – atbilstoši normatīvajiem aktiem dati netiek reģistrēti

## Inženierbūves kadastrālās uzmērīšanas lieta

### 1. Kadastra objekta identifikators

1.1. Būves kadastra apzīmējums:.....66800010450001

1.2. Nekustamā īpašuma kadastra numurs:.....Nav

### 10. Būves pamatdati

10.1. Būves kadastra apzīmējums:.....66800010450001

10.1.1. Adrese:.....Nav

10.1.2. Nosaukums:.....Limbažu plantācijas ceļš

10.1.3. Galvenais lietošanas veids:.....2112 - Ielas, ceļi un laukumi

10.1.4. Kopējā platība (m<sup>2</sup>):.....931.1

10.1.5. Apbūves laukums (m<sup>2</sup>):.....Nav

10.1.6. Virszemes stāvu skaits:.....0

10.1.7. Pazemes stāvu skaits:.....0

10.1.8. Telpu grupu skaits:.....Nav

10.1.9. Eksploatācijā pieņemšanas gads(-i):.....Nav

10.1.10. Eksploatācijas uzsākšanas gads:.....2021

10.1.11. Nolietojums (%):.....0

10.1.12. Nolietojuma aprēķina datums:.....01.11.2021

10.1.13. Kadastrālās uzmērīšanas datums:.....26.10.2021

10.1.14. Būve ir pirmsreģistrēta:.....Nē

10.1.15. Veicot kadastrālo uzmērīšanu, būve apvidū nav konstatēta:.....Nē

10.1.16. Būve atrodas vai daļēji atrodas uz zemes vienības ar kadastra apzīmējumu:.....  
66800010450

10.1.17. Funkcionāli saistīto ēku kadastra apzīmējumi:.....Nav

### 11. Būves tips

11.1. Būves kadastra apzīmējums:.....66800010450001

Tipa kods	Tipa nosaukums
21120102	Ielas, ceļi un laukumi ar mīksto segumu

### 12. Būves konstruktīvie elementi

12.1. Būves ar kadastra apzīmējumu 66800010450001 konstruktīvie elementi:

Nosaukums	Konstruktijas veids	Materiāls	Eksploatācijā pieņemšanas gads(-i)	Eksploatācijas uzsākšanas gads	Nolietojums (%)
Inženierbūve	Nav	Nav	Nav	2021	0

### 13. Būves apjoma rādītāji

13.1. Būves ar kadastra apzīmējumu 66800010450001 apjoma rādītāji:

Apjoma rādītāja veids	Apjoma rādītāja nosaukums	Apjoms un mērvienība	Tipa/ elementa kods	Tipa/ elementa nosaukums
Garums	Nav	357 m	Nav	Nav
Laukums	Limbažu plantācijas ceļš	931.1 kv.m.	21120102	Ielas, ceļi un laukumi ar mīksto segumu
Platums	Nav	3 m	Nav	Nav
Platums	Nav	2.5 m	Nav	Nav

### 14. Kopējās platības sadalījums pa platību veidiem

14.1. Būve ar kadastra apzīmējumu.....66800010450001

14.1.1. Kopējā platība (m<sup>2</sup>).....Nav

14.1.1.1. Lietderīgā platība (m<sup>2</sup>).....Nav

14.1.1.1.1. Dzīvokļu kopējā platība (m<sup>2</sup>).....Nav

14.1.1.1.1.1. Dzīvokļu platība (m<sup>2</sup>).....Nav

14.1.1.1.1.1.1. Dzīvojamā platība (m<sup>2</sup>).....Nav

Izdrukas ID: 390002535116	Izdrukas datums: 01.11.2021	2 no 3
---------------------------	-----------------------------	--------

Skaidrojumi:

Nav – Kadastra informācijas sistēmā dati nav reģistrēti; Neregistrē – atbilstoši normatīvajiem aktiem dati netiek reģistrēti

14.1.1.1.1.2. Dzīvokļu palīgtelpu platība (m <sup>2</sup> ).....	Nav
14.1.1.1.2. Dzīvokļu ārtelpu platība (m <sup>2</sup> ).....	Nav
14.1.1.2. Nedzīvojamo telpu platība (m <sup>2</sup> ).....	Nav
14.1.1.2.1. Nedzīvojamo iekštelpu platība (m <sup>2</sup> ).....	Nav
14.1.1.2.2. Nedzīvojamo ārtelpu platība (m <sup>2</sup> ).....	Nav
14.1.1.2. Koplietošanas palīgtelpu platība (m <sup>2</sup> ).....	Nav
14.1.1.2.1. Koplietošanas iekštelpu platība (m <sup>2</sup> ).....	Nav
14.1.1.2.2. Koplietošanas ārtelpu platība (m <sup>2</sup> ).....	Nav

## **16. Telpu grupas pamatdati**

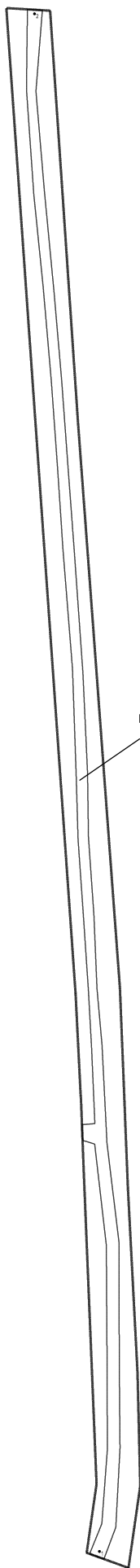
16.1. Būves sastāvā telpu grupas nav reģistrētas

## **17. Telpu grupas kopējās platības sadalījums pa telpu veidiem un telpu raksturojošie rādītāji**

17.1. Būves sastāvā telpu grupas nav reģistrētas

## **18. Labiekārtojumi**

18.1. Nevienai būvei vai telpu grupai labiekārtojumi nav reģistrēti



Limbažu plantācijas ceļš  
66800010450001  
Garums 357.00 m  
Platums 2.50 m, 3.00 m  
Laukums 931.1 kv.m

Būves punkta koordinātas  
Latvijas koordinātu sistēmā LKS-92

Punkta nr.	x	y
1	375829.03	544721.57
2	376182.36	544706.64

INŽENIERBŪVES PLĀNS

KADASTRA APZĪMĒJUMS	MĒROGS	LPP.
66800010450001	1 : 1000	4

66800010450001\_20211026\_IF\_1



66800010450001\_20211026\_IF\_2



66800010450001\_20211026\_IF\_3



66800010450001\_20211026\_IF\_4



## Nekustamo īpašumu pārvalde

Valmieras pagastā

**07.12.2020.**

Nr. **4.1-2\_09ng\_260\_20\_1237**

### **Limbažu novada pašvaldībai**

Rīgas iela 16, Limbaži, Limbažu novads, LV – 4001

Par pašvaldības ceļa “Dārziems-Izgāztuve” z.v. ar kad apz.66800010450 nodošanu valdījumā, nosaukuma “Limbažu plantācijas ceļš” piešķiršanu

AS “Latvijas valsts meži” (turpmāk – LVM) savas saimnieciskās darbības nodrošināšanai izmanto gan uzņēmuma meža ceļus, gan arī pašvaldībām piederošus ceļus.

Pamatojoties uz Publiskas personas mantas atsavināšanas likuma 3.panta pirmās daļas sesto punktu, 4.panta pirmo un otro daļu, 42.panta otro daļu, 43.pantu, Pārejas noteikumu 3.punktu, lūdzam pašvaldību pieņemt lēmumu par pašvaldībai piekritīgās inženierbūves “Dārziems-Izgāztuve” (zemes vienības kadastra apzīmējums 66800010450), kas atrodas Limbažu novada Umurgas pagastā, nodošanu valstij, Latvijas Republikas Zemkopības ministrijas personā, bezatlīdzības kārtībā, atbilstoši pielikumā pievienotajai shēmai.

Pašvaldības pozitīva lēmuma gadījumā apņemas nodrošināt īpašuma apsaimniekošanu un aizsardzību. Vienlaicīgi Nekustamo īpašumu pārvalde lūdz Limbažu novada domi pieņemt lēmumu nododamajam ceļa posmam apstiprināt nosaukumu “**Limbažu plantācijas ceļš**” (saskaņā ar pielikumu Nr.1).

Lēmuma izrakstu lūgums nosūtīt AS “Latvijas valsts meži” Nekustamo īpašumu pārvaldei uz adresi Rietumvidzemes reģiona klientu centrā: **Vanagu iela 2, Valmiermuiža, Valmieras pagasts, Burtnieku novads, LV-4219.**

Pielikumā: pārņemamā ceļa izvietojuma shēma.

Nekustamo īpašumu speciāliste  
Rietumvidzemes reģionā

A.Luca

**ŠIS DOKUMENTS IR ELEKTRONISKI PARAKSTĪTS AR  
DROŠU ELEKTRONISKO PARAKSTU UN SATUR LAIKA ZĪMOGU**





## LIMBAŽU NOVADA DOME

Reģ. Nr. 90009114631; Rīgas iela 16, Limbaži, Limbažu novads LV-4001;  
E-pasts pasts@limbazunovads.lv; tālrunis 64023003

### LĒMUMS

Limbažos

2022. gada 27. janvārī

Nr.24  
(protokols Nr.1, 26.§)

#### 26.§

#### **Par nekustamā īpašuma ar kadastra Nr. 66800010656, Limbažu plantācijas ceļš, Umurgas pagastā, Limbažu novadā, nodošanu valstij bez atlīdzības**

Ziņo D. Straubergs

Saskaņā ar Limbažu novada domes 2021.gada 28.janvāra lēmumu “Par nekustamā īpašuma ar kadastra Nr. 66800010449, “Dārziems-Izgāztuve”, Umurgas pagastā, Limbažu novadā, sadali un pašvaldības ceļa - inženierbūves “Dārziems-Izgāztuve” - zemes vienības ar kadastra apzīmējumu 66800010450 nodošanu valstij” (sēdes protokols Nr.3., 20.§), lemts nodot īpašumā bez atlīdzības Latvijas valstij Latvijas Republikas Zemkopības ministrijas personā pašvaldības ceļu – inženierbūvi, zemes vienību ar kadastra apzīmējumu 66800010450, 0,4 ha platībā (vairāk vai mazāk, cik izrādīsies pēc kadastrālās uzmērīšanas), kas ietilpst izveidotā nekustamā īpašuma ar kadastra Nr. 66800010656, “Limbažu plantācijas ceļš”, Umurgas pagastā, Limbažu novadā, sastāvā Meža likumā noteiktās, valstij piekritošās un piederošās meža zemes apsaimniekošanas un aizsardzības nodrošināšanai, noteikt aizliegumu Zemkopības ministrijai minēto nekustamo īpašumu atsavināt un apgrūtināt to ar lietu tiesībām, kā arī noteikt pienākumu Zemkopības ministrijai bez atlīdzības nodot nekustamo īpašumu Limbažu novada pašvaldībai, ja tas netiek izmantots meža apsaimniekošanas un aizsardzības funkciju nodrošināšanai, attiecīgi par to izdarot atzīmi zemesgrāmatā.

Pašvaldības nekustamais īpašums nepieciešams meža autoceļa pārbūvei, lai nodrošinātu kokmateriālu transportēšanu un mežsaimniecisko darbu veikšanu. Finanšu līdzekļus meža autoceļa pārbūvei un uzturēšanai saimnieciskās darbības vajadzībām akciju sabiedrība “Latvijas valsts meži” plānos un paredzēs par saviem budžeta līdzekļiem.

Zemes vienībai ar kadastra apzīmējumu 66800010450 uzmērot noteikta platība 0.36 ha un noteikti apgrūtinājumi saskaņā ar apgrūtinājumu plānu.

Limbažu novada pašvaldības īpašumtiesības uz nekustamo īpašumu ar kadastra Nr. 66800010656, Limbažu plantācijas ceļš, Umurgas pagastā, Limbažu novadā, kas sastāv no zemes vienības ar kadastra apzīmējumu 66800010450, 0.36 ha kopplatībā un būves ar kadastra apzīmējumu 66800010450001, nostiprinātas Vidzemes rajona tiesas Umurgas pagasta zemesgrāmatas nodaļījumā Nr.100000621296 2021.gada 29. decembrī.

Pamatojoties uz likuma „Par pašvaldībām” 14.panta pirmās daļas 2.punktu, kas nosaka, ka pildot savas funkcijas, pašvaldībām likumā noteiktajā kārtībā ir iegūt un atsavināt kustamo un nekustamo mantu, privatizēt pašvaldības īpašuma objektus, slēgt darījumus, ka arī veikt citas privāttiesiska rakstura darbības, 21.panta pirmās daļas 17.punktu, kas nosaka, ka dome var izskatīt jebkuru jautājumu, kas ir attiecīgās pašvaldības pārziņā, turklāt tikai dome var lemt par pašvaldības nekustamā īpašuma atsavināšanu, ieķīlāšanu vai privatizēšanu, ka arī par nekustamās mantas iegūšanu pašvaldības īpašumā, Publiskas personas mantas atsavināšanas likuma 42.panta otro daļu, kas nosaka, ka atvasinātas publiskas personas nekustamo īpašumu var nodot bez atlīdzības citas atvasinātas publiskas personas vai valsts īpašumā. Atvasinātas publiskas personas lēmējinstiucija

lēmumā par atvasinātas publiskas personas nekustamā īpašuma nodošanu bez atlīdzības nosaka, kādas valsts pārvaldes funkcijas, atvasinātas publiskas personas funkcijas vai deleģēta pārvaldes uzdevuma veikšanai nekustamais īpašums tiek nodots. Ja nodotais nekustamais īpašums vairs netiek izmantots atvasinātas publiskas personas lēmēj institūcijas lēmumā par atvasinātas publiskas personas nekustamā īpašuma nodošanu bez atlīdzības norādītās valsts pārvaldes funkcijas, atvasinātas publiskas personas funkcijas vai deleģēta pārvaldes uzdevuma veikšanai, valsts vai atvasināta publiska persona šo īpašumu bez atlīdzības nodod tai atvasinātai publiskai personai, kura šo nekustamo īpašumu nodevusi, **atklāti balsojot: PAR** – 12 deputāti (Edžus Arums, Jānis Bakmanis, Māris Beļauņieks, Lija Jokste, Aigars Legzdiņš, Dāvis Melnalksnis, Arvīds Ozols, Rūdolfs Pelēkais, Ziedonis Rubezis, Dagnis Straubergs, Regīna Tamane, Didzis Zemmers), **PRET** – nav, **ATTURAS** – nav, Limbažu novada dome **NOLEMJ:**

1. Nodot īpašumā bez atlīdzības Latvijas valstij Zemkopības ministrijas personā nekustamo īpašumu “Limbažu plantācijas ceļš,” Umurgas pagastā, Limbažu novadā, kadastra numurs 66800010656, kas sastāv no vienas zemes vienības ar kadastra apzīmējumu 66800010450, 0.36 ha platībā un būves ar kadastra apzīmējumu 66800010450001.
2. Noteikt, ka Latvijas valstij Zemkopības ministrijas personā, saskaņā ar Publiskas personas mantas atsavināšanas likuma 42.panta otro daļu:
  - 2.1. lēmuma 1.punktā minētais nekustamais īpašums jāizmanto Meža likumā noteiktās valsts meža apsaimniekošanas un aizsardzības funkcijas īstenošanai;
  - 2.2. lēmuma 1.punktā minēto nekustamo īpašumu bez atlīdzības jānodod Limbažu novada pašvaldībai, ja tas vairs netiek izmantots lēmuma 2.1. punktā minēto funkciju īstenošanai.
3. Noteikt, ka Latvijas valstij Zemkopības ministrijas personā, nostiprinot zemesgrāmatā īpašuma tiesības uz lēmuma 1.punktā minēto nekustamo īpašumu, norādīt, ka īpašumtiesības tiek nostiprinātas uz laiku, kamēr Latvijas valsts Zemkopības ministrijas persona nodrošina lēmuma 2.1.punktā minēto funkciju īstenošanu.
4. Noteikt, ka Ministru kabineta pozitīva rīkojuma pieņemšanas gadījumā, AS „Latvijas valsts meži” jāsedz visi izdevumi, kas saistīti ar īpašumtiesību pārreģistrāciju zemesgrāmatā uz Latvijas valsts vārda Zemkopības ministrijas personā.
5. Lēmumam pievienot, saskaņā ar Ministru kabineta 13.02.2018. noteikumu Nr.87 “Grāmatvedības uzskaites kārtība budžeta iestādēs” 345.punktu, sagatavoto izziņu par ilgtermiņa ieguldījuma uzskaiti” (pielikumā).
6. Atbildīgo par lēmuma izpildes kontroli noteikt Limbažu novada pašvaldības izpilddirektoru.

Limbažu novada pašvaldības  
Domes priekšsēdētājs

D. Straubergs

ŠIS DOKUMENTS IR PARAKSTĪTS AR DROŠU ELEKTRONISKO PARAKSTU UN SATUR LAIKA ZĪMOGU