



GULBENES NOVADA PAŠVALDĪBA

Reģ.Nr.90009116327

Ābeļu iela 2, Gulbene, Gulbenes nov., LV-4401

Tālrunis 64497710, mob.26595362, e-pasts: dome@gulbene.lv, www.gulbene.lv

Gulbenē

11.10.2021.GND/4.9/21/3519

Vides aizsardzības un reģionālās attīstības
ministrijai

e-pats: pasts@varam.gov.lv

Par finanšu līdzekļu pieprasījumu no programmas “Līdzekļi neparedzētajiem gadījumiem”

Gulbenes novada pašvaldība iesniedz pieprasījumu, saskaņā ar Ministru kabineta 2018. gada 17. jūlija noteikumu Nr. 421 “Kārtība, kādā veic gadskārtējā valsts budžeta likumā noteiktās apropriācijas izmaiņas” 6.sadaļu, kas nosaka kārtību, kādā pašvaldības sagatavo atsevišķā programmā “Līdzekļi neparedzētiem gadījumiem” paredzēto līdzekļu pieprasījumu, pašvaldības īpašumā diviem esošajiem infrastruktūras objektiem 2021.gada 23.jūnija dabas stihiju seku novēršanai, to radīto zaudējumu kompensēšanai:

- bojāts Stāmerienas kapličas jumts Stāmerienas pagastā un Beļavas pagastā Pilskalna estrādes jumts.

Abi infrastruktūras objekti ir Gulbenes novada pašvaldības īpašumi, kā apliecinājums ir pievienoti izkopējumi no Zemesgrāmatas apliecības.

Gulbenes novada pašvaldība apliecina, ka par objektu pašvaldībai nepienākas apdrošināšanas atlīdzība.

Gulbenes novada pašvaldība apliecina, ka nodrošinās līdzfinansējumu pieprasījumā minētajam objektam radīto zaudējumu novēršanai ne mazāk kā 30 % apmērā no objektam radīto zaudējumu apmēra.

Pielikumā:

1. Pieteikums finanšu līdzekļu pieprasīšanai no valsts budžeta programmas “Līdzekļi neparedzētiem gadījumiem” uz 2 lpp.;
2. Apsekošanas akti uz 2 lpp.;
3. Pieprasīto līdzekļu aprēķinu/tāmes uz 2 lpp.;

Domes priekšsēdētāja vietniece

G.Švika

Kurša 64473252
dacc.kursa@gulbene.lv

Pieteikums finanšu līdzekļu pieprasīšanai no valsts budžeta programmas “Līdzekļi neparedzētiem gadījumiem”

Vides aizsardzības un reģionālās attīstības ministrijai

Iesniedzējs (*pašvaldības nosaukums*)

Gulbenes novada pašvaldība

Iesniedzēja kontaktpersona

Vārds, uzvārds	Kristaps Dauksts
Amats	Īpašumu pārraudzības nodaļas vadītājs
Tālrunis	29284673
E-pasts	Kristaps.dauksts@gulbene.lv

Notikums

Katastrofa

Dabas stihija

Ugunsgrēks

Cits

<input type="checkbox"/>	
<input checked="" type="checkbox"/>	
<input type="checkbox"/>	
<input type="checkbox"/>	

Cietušais infrastruktūras objekts (*nosaukums, adrese*)

Stāmerienas kapličas jumts, “Vecstameriena”, Stāmerienas pagasts, Gulbenes novads, LV- 4406

Pilskalna estrāde, Pilskalns, Beļavas pagasts, Gulbenes novads, LV -4409

ir/nav

Ir pašvaldības īpašumā vai valdījumā

ir/nav

nav apdrošināts

Zaudējumu apmērs (*euro*)*

14384,00

Pašvaldības līdzfinansējuma apmērs (*euro*)*

4315,00

No valsts budžeta programmas “Līdzekļi neparedzētiem gadījumiem” nepieciešamā finansējuma apmērs (*euro*)*

10069,00

Pieteikumam pievienoti finansiālā pamatojuma dokumenti:

- apsekošanas akts
(par to, ka zaudējumi objektam radušies stihiskas nelaimes, katastrofas vai ugunsgrēka gadījumā, zaudējumu novērtējums un apmērs, vai dokumenti, kas apliecina notikušo faktu un ar to saistītos zaudējumus);
- pieprasīto līdzekļu aprēķins/tāme
(veicamo darbu, pakalpojumu vai pasākumu apraksts, nepieciešamo materiālu daudzums, vidējā tirgus cena, atalgojuma aprēķins un paredzamo nodokļu samaksa atbilstoši normatīvajiem aktiem);
- apliecinājums, ka infrastruktūras objekts ir pašvaldības īpašumā vai valdījumā;
- informācija par pašvaldības līdzfinansējuma apmēru objektam radīto zaudējumu novēršanai
(pašvaldība nodrošina līdzfinansējumu pieprasījumā minētajam objektam radīto zaudējumu novēršanai ne mazāk kā 30 % apmērā no objektam radīto zaudējumu apmēra, izņemot gadījumu, ja objekts ir sociālās aprūpes centrs, dienas aprūpes centrs, sociālā māja vai speciālā izglītības iestāde, kas nodrošina internāta pakalpojumus, vai ne mazāk kā 50 % apmērā, ja pašvaldība līdzekļus pieprasa to pašvaldības izdevumu kompensēšanai, kas izmaksāti atbilstoši pašvaldības saistošajiem noteikumiem dzīvojamās mājas īpašniekam (īpašniekiem) vai dzīvokļu īpašniekiem dzīvojamās mājas renovācijai, lai likvidētu terora akta, avārijas, stihiskas nelaimes vai citas katastrofas sekas saskaņā ar likumu "Par palīdzību dzīvokļa jautājumu risināšanā");
- apliecinājums, ka par objektu pašvaldībai nepienākas vai pienākas apdrošināšanas atlīdzība, (jauno, nesen remontēto būvju) garantiju remontī;
- citi dokumenti.

*Piezīme. *Summas norāda veselos euro bez centiem.*

AKTS

Gulbene

(sastādīšanas vieta)

2021.gada 30.jūnijā

Par Gulbenes novada teritorijā vētras radīto postījumu noteikšanu.

(pašvaldības nosaukums)

(vētra, plūdi, u. tml.)

Pamatojums: 2021.gada 29.jūnija Gulbenes novada pašvaldības rīkojums Nr.GND/7.23/21/23

(uz kā pamata tika izveidota komisija – lēmums vai rīkojums)

Akts sastādīts piedaloties komisijai šādā sastāvā (jāpiedalās vismaz trīs personām):

Komisijas priekšsēdētājs:

1. Gulbenes novada Īpašumu pārraudzības nodaļas vadītājs Kristaps Dauksts

(amats, vārds, uzvārds)

Komisijas locekļi:

2. Gulbenes novada pašvaldības Ekonomikas nodaļas vadītāja Anita Rauza

(amats, vārds, uzvārds)

3. Gulbenes novada pašvaldības Ainavu arhitekta Laima Šmite-Ūdre

(amats, vārds, uzvārds)

Komisija, 2021.gada 30.jūnijā veica Gulbenes novada Beļavas pagasta teritorijā Pilskalna estrādes apsekošanu un konstatēja, ka 2021.gada 23.jūnija negaisa laikā tika izpostīts estrādes jumts, kopā radot postījumus 11297,72eur apmērā. Objekta adrese: "Pilskalna estrāde", Pilskalns, Beļavas pagasts, Gulbenes novads.

Komisija ierosina (norāda risinājumus):

Izvērtējot esošo situāciju komisija ierosina demontēt estrādes bojāto jumta segumu un uzklāt jaunu jumta latojumu ar jaunu jumta segumu 266 m² lielā apjomā.

Komisijas priekšsēdētājs: _____ Kristaps Dauksts

(paraksts)

Komisijas locekļi: _____ Anita Rauza

(paraksts)

_____ Laima Šmite - Ūdre

(paraksts)

VIDZEMES RAJONA TIESA

Beļavas pagasta zemesgrāmatas nodalījums Nr. 100000607165

Kadastra numurs: 5044 002 0302

Nosaukums: Beļavas muiža

Adrese: "Beļavas muiža", Pilskalns, Beļavas pag., Gulbenes nov.; "Skolas pagrabi", Pilskalns, Beļavas pag., Gulbenes nov.; "Pilskalna estrāde", Pilskalns, Beļavas pag., Gulbenes nov.; "Pilskalna veikals", Pilskalns, Beļavas pag., Gulbenes nov.

I. daļa 1. iedaļa			
Ieraksta Nr.	Nekustams īpašums, servitūti un reālnastas	Daļa	Platība, lielums
			4.3464 ha
1.1.	Zemes vienība (kadastra apzīmējums 50440020297).		
1.2.	Būve (kadastra apzīmējums 50440020168001).		
1.3.	Būve (kadastra apzīmējums 50440020168002).		
1.4.	Būve (kadastra apzīmējums 50440020168003).		
1.5.	Būve (kadastra apzīmējums 50440020168004).		
1.6.	Būve (kadastra apzīmējums 50440020168005).		
1.7.	Būve (kadastra apzīmējums 50440020168006).		
1.8.	Būve (kadastra apzīmējums 50440020168007).		
1.9.	Zemes vienība un būves atdalītas no nekustamā īpašuma, kas ierakstīts Beļavas pagasta zemesgrāmatas nodalījumā Nr. 612. <i>Žurn. Nr. 300005237042, lēmums 20.11.2020. tiesnese Sandra Vītola</i>		
I. daļa 2. iedaļa			
Ieraksta Nr.	No nekustama īpašuma atdalītie zemes gabali, servitūti un reālnastu pārgrozījumi un dzēsumi	Daļa	Platība, lielums
	<i>Nev ierakstu</i>		
II. daļa 1. iedaļa			
Ieraksta Nr.	Īpašnieks, dzimšanas gads, vieta, personas/nodokļu maksātāja kods, tiesību pamats	Daļa	Summa
1.1.	Īpašnieks: Gulbenes novada pašvaldība, reģistrācijas numurs 90009116327.	1	
1.2.	Pamats: 2020.gada 3.novembra nostiprinājuma lūgums, 2019.gada 30.decembra Gulbenes novada pašvaldības domes sēdes protokols Nr.19. <i>Žurn. Nr. 300005237042, lēmums 20.11.2020. tiesnese Sandra Vītola</i>		
II. daļa 2. iedaļa			
Ieraksta Nr.	Atzīmes par maksātspēju, piedziņas vēršanu, aizliegumiem, pēcmantinieku iecelšanu un mantojuma līgumiem		
	<i>Nev ierakstu</i>		
III. daļa 1. iedaļa			
Ieraksta Nr.	Lietu tiesības, kas apgrūtina nekustamu īpašumu		Platība, lielums
1.1.	Atzīme-Valsts nozīmes arhitektūras pieminekļi-Beļavas muižas apbūves (valsts aizsardzības Nr.4970) daļa - valsts nozīmes arhitektūras pieminekļis - Pils (valsts aizsardzības Nr. 4971.), apzīmējums kadastrā 5044 002 0168 001, vietējās nozīmes arhitektūras pieminekļis - Siernīca (valsts aizsardzības Nr. 4972.), apzīmējums kadastrā 5044 002 0168 007, un valsts nozīmes arhitektūras pieminekļa - Parks (valsts aizsardzības Nr. 4973.) daļa Ieraksts pārņemts no Beļavas pagasta zemesgrāmatas nodalījuma Nr.612 (žurnāls Nr.24310000022).		0.0363 ha
1.2.	Atzīme - ceļa servitūta teritorija. Ieraksts pārņemts no Beļavas pagasta zemesgrāmatas nodalījuma Nr.612 (žurnāls Nr.300005138524).		4.3463 ha
1.3.	Atzīme - vietējās nozīmes arhitektūras pieminekļa teritorija un objekti.		0.052 ha
1.4.	Atzīme - valsts nozīmes arhitektūras pieminekļa teritorija un objekti.		4.3463 ha
1.5.	Atzīme - valsts nozīmes arhitektūras pieminekļa teritorija un objekti.		0.0041 ha
1.6.	Atzīme - vietējās nozīmes arhitektūras pieminekļa teritorija un objekti.		
1.7.	Pamats: 2020.gada 3.novembra nostiprinājuma lūgums. <i>Žurn. Nr. 300005237042, lēmums 20.11.2020. tiesnese Sandra Vītola</i>		
III. daļa 2. iedaļa			
Ieraksta Nr.	Pārgrozījumi I.iedaļas ierakstos, ierakstu un pārgrozījumu dzēsumi		Platība, lielums
	<i>Nev ierakstu</i>		

AKTS

Gulbene

(sastādīšanas vieta)

2021.gada 30.jūnijā

Par Gulbenes novada teritorijā vētras radīto postījumu noteikšanu.

(pašvaldības nosaukums)

(vētra, plūdi, u. tml.)

Pamatojums: 2021.gada 29.jūnija Gulbenes novada pašvaldības rīkojums Nr.GND/7.23/21/23

(uz kā pamata tika izveidota komisija – lēmums vai rīkojums)

Akts sastādīts piedaloties komisijai šādā sastāvā (jāpiedalās vismaz trīs personām):

Komisijas priekšsēdētājs:

1. Gulbenes novada Īpašumu pārraudzības nodaļas vadītājs Kristaps Dauksts

(amats, vārds, uzvārds)

Komisijas locekļi:

2. Gulbenes novada pašvaldības Ekonomikas nodaļas vadītāja Anita Rauza

(amats, vārds, uzvārds)

3. Gulbenes novada pašvaldības Ainavu arhitekta Laima Šmite-Ūdre

(amats, vārds, uzvārds)

Komisija, 2021.gada 30.jūnijā veica Gulbenes novada Stāmerienas pagasta kapsētas teritorijā Stāmerienas kapličas apsekošanu un konstatēja, ka 2021.gada 23.jūnija negaisa laikā tika nolauzti 7 lielie koki un sabojāts kapličas jumts – bojāts šiferis 6 loksnes un latojums, kopā radot postījumus 713,73, eur apmērā. Objekta adrese: "Stāmerienas kapsēta", Stāmerienas pagasts, Gulbenes novads.

Komisija ierosina (norāda risinājumus):

Izvērtējot esošo situāciju komisija ierosina atjaunot jumta latojumu, uzklāt jaunas šifera loksnes, veikt vējmalas skārda un apšuvumu dēļu jumta pārkarei montāžu, un nokrāsot apšuvuma dēļus.

Komisijas priekšsēdētājs:



Kristaps Dauksts


(paraksts)

Komisijas locekļi:



Anita Rauza

(paraksts)



Laima Šmite - Ūdre

(paraksts)

VIDZEMES RAJONA TIESA

Stāmerienas pagasta zemesgrāmatas nodalījums Nr. 100000444666

Kadastra numurs: 5088 004 0293

Nosaukums: Stāmerienas kapsēta

Adrese: "Stāmerienas kapsēta", Stāmerienas pag., Gulbenes nov.

I. daļa 1. iedaļa			
Ieraksta Nr.	Nekustams īpašums, servitūti un reālnavas	Daļa	Platība, lielums
1.1.	Divi zemes gabali.		3.57 ha
1.2.	Zemes kopplatība pēc kadastrālās uzmērīšanas.		
1.3.	Zemes gabals ar kadastra apzīmējumu 5088 004 0293.		2.86 ha
1.4.	Zemes gabals ar kadastra apzīmējumu 5088 004 0294.		0.71 ha
1.5.	Uz zemes gabala ar kadastra apzīmējumu 5088 004 0293 atrodas: kapliča (kadastra apzīmējums 5088 004 0293 001). <i>Žurn. Nr. 300002540279, lēmums 01.10.2008, tiesnese Inese Čakša</i>		
I. daļa 2. iedaļa			
Ieraksta Nr.	No nekustama īpašuma atdalītie zemes gabali, servitūtu un reālnavu pārgrozījumi un dzēsumi	Daļa	Platība, lielums
<i>Nav ierakstu</i>			
II. daļa 1. iedaļa			
Ieraksta Nr.	Īpašnieks, dzimšanas gads, vieta, personas/nodokļu maksātāja kods, tiesību pamats	Daļa	Summa
1.1.	Īpašnieks: Stāmerienas pagasta pašvaldība, nodokļu maksātāja kods 90000025925.	1	
1.2.	Pamats: 2008.gada 18. septembra uzziņa Nr. 3.9./1130 Par Stāmerienas pagasta pašvaldības īpašumu "Stāmerienas kapsēta", 2008.gada 25. augusta Stāmerienas pagasta padomes izziņa Nr. 3.9./1085. <i>Žurn. Nr. 300002540279, lēmums 01.10.2008, tiesnese Inese Čakša</i>		
2.1.	Persona: Stāmerienas pagasta pašvaldība, reģistrācijas kods 90000025925. Īpašuma tiesība izbeigusies.	0	
2.2.	Īpašnieks: Gulbenes novada dome, reģistrācijas kods 90009116327.	1	
2.3.	Pamats: Administratīvo teritoriju un apdzīvoto vietu likuma Pārejas noteikumu 13.punkts, 2014.gada 23.septembra nekustamā īpašuma nodošanas pieņemšanas akts Nr. ST/8.p.1/14/11. <i>Žurn. Nr. 300003723886, lēmums 06.10.2014, tiesnese Inese Čakša</i>		
II. daļa 2. iedaļa			
Ieraksta Nr.	Atzīmes par maksātnespēju, piedziņas vēršanu, aizliegumiem, pēcmantinieku iecelšanu un mantojuma līgumiem		
<i>Nav ierakstu</i>			
III. daļa 1. iedaļa			
Ieraksta Nr.	Lietu tiesības, kas apgrūrina nekustamu īpašumu		Platība, lielums
1.1.	Atzīme - ūdensteces "Ludzupīte" aizsargjosla.		
1.2.	Atzīme - ūdensteces "Ludzupīte" aizsargjosla.		
1.3.	Atzīme - aizsargjosla gar autoceļu V420.		
1.4.	Atzīme - aizsargjosla gar autoceļu V421.		
1.5.	Pamats: 2008.gada 18. septembra uzziņa Nr. 3.9./1130 Par Stāmerienas pagasta pašvaldības īpašumu "Stāmerienas kapsēta". <i>Žurn. Nr. 300002540279, lēmums 01.10.2008, tiesnese Inese Čakša</i>		
2.1.	Nostiprinātas zemes servitūta tiesības 10 kv.m. platībā elektronisko sakaru tīkla nodrošināšanai, t.i. elektronisko sakaru tīkla ierīkošanai un iekārtu uzstādīšanai, būvniecībai, attīstīšanai, ekspluatācijai, kontrolei, rekonstrukcijai un piekļuves nodrošināšanai tām, kā arī blakus tiesības saskaņā ar Civillikuma 1133.pantu, kuras nepieciešamas, lai izlietotu ar Servitūta līguma piešķirto servitūta tiesību, t.i. ierīkot elektronisko sakaru iekārtu darbībai nepieciešamos sakaru un elektrokabeļus un lietotu nepieciešamo zemējuma kontūru, saskaņā ar elektronisko sakaru iekārtu izvietojuma shēmu. Tiesības ieguvējs : Sabiedrība ar ierobežotu atbildību "Lattelecom", nodokļu maksātāja kods 40003052786. Pamats: 2007.gada 12. jūlija servitūta līgums Nr. 29.2-8/464. <i>Žurn. Nr. 300002652528, lēmums 03.04.2009, tiesnese Inese Čakša</i>		
III. daļa 2. iedaļa			
Ieraksta Nr.	Pārgrozījumi I.iedaļas ierakstos, ierakstu un pārgrozījumu dzēsumi		Platība, lielums
<i>Nav ierakstu</i>			



GULBENES NOVADA PAŠVALDĪBA

Reģ.Nr.90009116327

Ābeļu iela 2, Gulbene, Gulbenes nov., LV-4401

Tālrunis 64497710, mob.26595362, e-pasts; dome@gulbene.lv, www.gulbene.lv

Gulbenē

05.11.2021.GND/4.9/21/3822

Vides aizsardzības un reģionālās attīstības
ministrijai

Uz 25.10.2021

Nr. 1-132/9412

e-pats: pasts@varam.gov.lv

Par finanšu līdzekļu pieprasījumu no programmas “ “Līdzekļi neparedzētajiem gadījumiem

Gulbenes novada pašvaldība (turpmāk – pašvaldība) 2021.gada 25.oktobrī saņēma Vides aizsardzības un reģionālās attīstības ministrijas vēstuli Nr. 1-132/9412 ar lūgumu iesniegt papildu datus, kas apliecina 2021. gada 23. jūnijā notikušo dabas stihiju, t.sk. Latvijas Vides, ģeoloģijas un meteoroloģijas centra laika apstākļu raksturojumu 2021. gada jūnijā attiecīgajā teritorijā un precizēt iesniegtos finansiālā pamatojuma dokumentus.

Gulbenes novada pašvaldības pārstāvis sazinoties ar Vides, ģeoloģijas un meteoroloģijas centru par laika apstākļu raksturojumu 2021.gada naktī no 22.uz 23.jūniju, saņēma atbildi, ka Gulbenes novada vienīgajā novērojuma stacijā, nav novērojamas vēja brāzmas, kas ir lielākas par 10 m/s. Datu bāze ir publiski pieejama <https://www.meteo.lv/meteorologija-datu-meklesana/?nid=461> . Pašvaldībai tika paskaidrots, ka vētras acīmredzot ir notikušas lokāli, tālu no novērojuma stacijas, tāpēc dati neparādās. Savukārt 2021.gada 5.jūlijā Gulbenes novadā viesojās ReTV televīzija, kura postījumus nofilmēja un tos var apskatīt <https://www.youtube.com/watch?v=9i5cfUmDnw4> .

Par iesniegtajiem finansiāli pamatojuma dokumentiem:

1. Pielikumā precizēta Stāmerienas kapličas jumta remonta tāme: ir sagatavotāja paraksts un norādīts būvspeciālista sertifikāta numurs;
2. Pašvaldība vērsās pie SIA “Holder Print”, ar lūgumu precizēt iesniegto tāmi, bet saņēma atteikumu gan precizēt tāmi, gan veikt būvdarbus. Iepriekš minētā iemesla dēļ, pašvaldība vērsās pie SIA “Vidzemes būvnieks” ar lūgumu sagatavot tāmi jumta seguma nomaiņai “Pilskalna estrādei”. Pielikumā iesniedzam jaunu SIA “Vidzemes Būvnieks” sagatavotu tāmi “Pilskalna estrādes” jumta seguma nomaiņai vētras bojājumu rezultātā.

Pielikumā:

1. Pieprasīto līdzekļu aprēķinu/tāmes uz 2 l.p.

Domes priekšsēdētājs

A.Caunītis

Kurša 64473252
dace.kursa@gulbene.lv

DOKUMENTS PARAKSTĪTS AR DROŠU ELEKTRONISKO PARAKSTU UN SATUR
LAIKA ZĪMOGU

Lokālā tāme


Pasūtītājs: Gulbenes novada pašvaldība
 Saņēmējs: Kultūras pārvalde, Beļavas tautas nams
 Darba nosaukums: Piļskalna estrāde (jumta seguma maiņa, vētras bojājumu rezultātā)
 Objekta adrese: Piļskalns, Beļavas pagasts, Gulbenes novads, LV--4409
 Darbu veicējs: SIA "Vidzemes Būvnieks", reģ. Nr. 43203003526

Tāmes izmaksas bez PVN, EUR 11,297.72

Tāmes izmaksas ar PVN, EUR 13,670.24

Tāme sastādīta: 2021.gada 29.oktobrī

Nr.p.k.	Darba nosaukums	Mērvienība	Daudzums	Cena (EUR)	Summa (EUR)
1	Zāģmateriāli nežāvēti, bez apstrādes	kbm	4.87	400	1,948.00
2	Skrūves latojumam	gab.	1500	0.05	75.00
3	Jumta segums (PVC viļņotās jumta loksnes - pelēkas)	gab.	148	7.99	1,182.52
4	Skrūves ar EPMD jumta segumam	gab.	5000	0.08	400.00
5	Pacēlāja noma ar grozu - jumta seguma demontāžai un montāžai	diena	7	65.00	455.00
6	Jumta seguma demontāža	kvm	266	4.00	1,064.00
7	Koka latojuma demontāža	gab.	112	10.71	1,200.00
8	Impregnēšanas līdzeklis kokam ASEPAS-2	gab.	30	14.49	434.70
9	Zāģmateriālu impregnēšana	kbm	4.87	150.00	730.50
10	Koka latojuma montāža	gab.	112	15.00	1,680.00
11	Jumta segums (PVC viļņotās jumta loksnes, pelēkas, montāža	kvm	266	8.00	2,128.00
				Kopā bez PVN	11297.72
				PVN 21 %	2372.52
				Pavisam kopā	13670.24



Tāmi sagatavoja : SIA Vidzemes Būvnieks darbu vadītājs

A.Čirulis
sert. Nr. 4-02709

Tāme

Objekta nosaukums

Objekta adrese

Darbu veicējs:

Stāmerienas kapiņas jumta remonts

Stāmerienas kapiņas jumta remonts, Gulbenes novads, Stāmerienas pagasts, "Vecstāmeriena"

SIA "Vidzemes Būvnieks" Reģ. Nr. 43203003526


Tāmes tiešās izmaksas bez PVN: 589,86 euro

Tāmes tiešās izmaksas ar PVN: 713,73 euro

Tāme sastādīta: 2021. gada 6. jūlijā

Vispārceltnieciskie darbi

Nr.	Darba nosaukums	Mēviena	Daudzums	Vienības izmaksas								Kopā uz visu apjomu		
				Laika norma c/st	Darba apmaksas likme, EUR/st	Darba alga, EUR	Materiāli, EUR	Mehānismi, EUR	KOPA, EUR	Darbielība, c/st	Darba alga, EUR	Materiāli, EUR	Mehānismi, EUR	SUMMA, EUR
1	2	3	4	5	6	7	8	9	10	11	12	13	14	15
Vispārceltnieciskie darbi														
Jumts														
1	Antikondensāta plēves montāža	m2	12,50	0,4	8,50	3,40	3,00	0,51	6,91	5,00	42,50	37,50	6,38	86,38
2	Latojuma izbūve	m2	12,50	0,6	8,50	5,10	4,00	0,77	9,87	7,50	63,75	50,00	9,56	123,31
3	Jauna šifera jumta seguma montāža	lokšnes	6,00	0,8	8,50	6,80	14,65	1,02	22,47	4,80	40,80	87,90	6,12	134,82
4	Skārda vējmalas montāža	t.m.	4,50	0,4	8,50	3,40	7,8	0,51	11,71	1,80	15,30	35,10	2,30	52,70
5	Apšuvuma dēļu montāža jumta pārkairei	m2	4,00	0,6	8,50	5,10	13,5	0,77	19,37	2,40	20,40	54,00	3,06	77,46
6	Apšuvuma dēļu krāsošana	m2	4,00	0,5	8,50	4,25	5,8	0,64	10,69	2,00	17,00	23,20	2,55	42,75
Tiešās izmaksas kopā, t.sk. darba devēja sociālais nodoklis (23.59 %)										23,50	199,75	287,70	29,97	517,42
Virszieduvumi : 8 %														
t.sk. - darba aizsardzība														
Peļņa: 6 %														
Kopā:														
PVN 21 %														
PAVISAM KOPĀ														
31,05														
589,86														
123,87														
713,73														



Tāmi sastādīja :

SIA "Vidzemes Būvnieks": darbu vadītājs: A.Čirulis



LATVIJAS VIDES, ĢEOLOĢIJAS
UN METEOROLOĢIJAS CENTRS

Rīgā

Datums skatāms laika Nr. 4-6/1713
zīmogā

Uz 30.11.2021

Nr. 1-132/10424

Vides aizsardzības un reģionālās
attīstības ministrijai
Peldu iela 25
Rīga, Latvija, LV1050
pasts@varam.gov.lv

Iekšlietu ministrijai
Čiekurkalna 1. līnija 1 k-2
Rīga, Latvija, LV1026
pasts@iem.gov.lv

Par skaidrojumu sniegšanu

Atbildot uz 2021. gada 30. novembra Vides aizsardzības un reģionālās attīstības ministrijas (turpmāk – VARAM) vēstuli Nr. 1-132/10424, VSIA “Latvijas Vides, ģeoloģijas un meteoroloģijas centrs” (turpmāk – LVĢMC) eksperti izvērtēja meteoroloģiskos apstākļus Gulbenes novadā laika periodā no 2021. gada 22. jūnija līdz 24. jūnijam un secināja, ka ekstremālie laika apstākļi, kas var radīt postījumus, tika novēroti naktī no 23. uz 24. jūniju.

Vēršam uzmanību, ka VARAM vēstulē minētajā ReTV televīzijas 2021. gada 5. jūlijā nofilmētajā sižetā postījumi tiek saistīti ar ekstremālajiem laika apstākļiem naktī no 2021. gada 23. jūnija uz 24. jūniju (Jāņu nakts), kas atbilst LVĢMC ekspertu secinājumiem.

Sniedzam Jums informāciju par ik stundu minimālo, vidējo un maksimālo gaisa temperatūru, vidējo relatīvo gaisa mitrumu, vidējo vēja ātrumu un virzienu, maksimālajām vēja brāzmām, nokrišņu daudzumu un atmosfēras parādību periodu un veidu “Stāmerienas kapsētā”, Stāmerienas pagastā, Gulbenes novadā un Pilskalnā, Beļavas pagastā, Gulbenes novadā 2021. gada 23. un 24. jūnijā no novērojumu stacijas Gulbene (stacijas adrese: “Dzintari”, Daukstu pag., Gulbenes nov., LV-4417) datiem.

Papildus informējam, ka 2021. gada 23. jūnijā plkst. 17:25 bija sagatavots un izsūtīts brīdinājums par prognozēto ekstremāli stipro pērkona negaisu (Nr. 6/58) valsts centrālajos un austrumu rajonos nakts no 2021. gada 23. jūnija uz 24. jūniju otrajā pusē un no rīta (sk. pielikumā).

Pievienojam arī kritērijus, kas saskaņā ar līgumu starp LVGMC un Valsts ugunsdzēsības un glābšanas dienestu tiek izmantoti stipru, ļoti stipru un ekstremāli stipru pērkona negaisu brīdinājumu definēšanai. Atbilstošie kritēriji ir iekļauti arī Valsts civilās aizsardzības plānā:

- 1) stiprs pērkona negaiss: pērkona negaisu pavada stipras lietusgāzes (10-19 mm/3 st. vai īsākā laika periodā) un / vai krasas vēja brāzmas 15-19 m/s, un / vai krusa ar diametru <6 mm,
- 2) ļoti stiprs pērkona negaiss: pērkona negaisu pavada ļoti stipras lietusgāzes (30-29 mm/3 st. vai īsākā laika periodā) un / vai krasas vēja brāzmas 20-24 m/s, un / vai krusa ar diametru 6-19 mm,
- 3) ekstremāli stiprs pērkona negaiss: pērkona negaisu pavada ekstremāli stipras lietusgāzes (≥ 30 mm/3 st. vai īsākā laika periodā) un / vai krasas vēja brāzmas ≥ 25 m/s, un / vai krusa ar diametru ≥ 20 mm.

Pielikumā: minētā meteoroloģisko novērojumu informācija uz 3 lapām un brīdinājums par ekstremāli stipru pērkona negaisu uz 1 lapas.

Valdes loceklis

*paraksts

E. Zariņš

***ŠIS DOKUMENTS IR ELEKTRONISKI PARAKSTĪTS AR DROŠU ELEKTRONISKO PARAKSTU UN SATUR LAIKA ZĪMOGU**

E. Maļinovskis,
67032653

L. Krūmiņa,
67032657

Gulbene

Datums	Stunda	Stundas minimālā gaisa temperatūra, °C	Stundas vidējā gaisa temperatūra, °C	Stundas maksimālā gaisa temperatūra, °C	Stundas vidējais relatīvais gaisa mitrums, %	Stundas vidējais vēja ātrums, m/s	Stundas vidējais vēja virziens, rumbi	Stundas maksimālās vēja brāzmas, m/s	Stundas kopējais nokrišņu daudzums, mm
23.06.2021.	00.00-01.00	+21,6	+22,3	+23,0	85	0,5	A	1,5	-
	01.00-02.00	+21,4	+21,6	+22,0	89	1,2	DA	2,4	-
	02.00-03.00	+21,2	+21,5	+21,9	89	1,0	DA	2,1	-
	03.00-04.00	+20,9	+21,1	+21,3	91	0,8	A	1,7	-
	04.00-05.00	+20,7	+21,0	+21,3	91	1,1	A	1,5	-
	05.00-06.00	+20,7	+21,1	+21,9	89	0,8	A	2,0	-
	06.00-07.00	+21,6	+22,6	+23,3	82	0,8	A	2,6	-
	07.00-08.00	+23,1	+23,6	+24,1	76	1,6	DA	3,3	-
	08.00-09.00	+24,1	+24,9	+25,8	70	2,0	DA	4,0	-
	09.00-10.00	+25,7	+26,4	+27,7	68	1,3	DA	3,3	-
	10.00-11.00	+27,4	+28,2	+29,2	61	2,0	DA	4,3	-
	11.00-12.00	+28,6	+29,6	+30,6	51	2,8	DA	7,1	-
	12.00-13.00	+30,5	+31,2	+32,0	41	3,5	DA	8,2	-
	13.00-14.00	+31,3	+31,8	+32,0	38	3,4	DA	7,4	-
	14.00-15.00	+31,5	+31,9	+32,5	36	3,0	D	6,6	-
	15.00-16.00	+31,4	+32,1	+32,6	39	2,8	D	6,7	-
	16.00-17.00	+24,4	+28,4	+31,2	60	3,1	R	5,7	0,5
	17.00-18.00	+22,7	+23,8	+24,9	82	1,6	DR	5,0	0,7
	18.00-19.00	+23,2	+23,9	+24,5	88	0,5	D	1,6	-
	19.00-20.00	+24,4	+25,2	+26,7	82	1,3	D	3,1	-
20.00-21.00	+25,2	+26,3	+26,8	79	1,7	D	10,6	-	
21.00-22.00	+21,4	+22,8	+25,2	79	1,7	D	6,2	1,3	
22.00-23.00	+20,7	+21,3	+21,6	92	0,9	ZR	2,0	-	
23.00-24.00	+19,5	+20,4	+21,3	92	1,3	D	2,5	-	

- Nokrišņu nebija, vai arī to bija mazāk nekā 0,1 mm

Gulbene

Datums	Stunda	Stundas minimālā gaisa temperatūra, °C	Stundas vidējā gaisa temperatūra, °C	Stundas maksimālā gaisa temperatūra, °C	Stundas vidējais relatīvais gaisa mitrums, %	Stundas vidējais vēja ātrums, m/s	Stundas vidējais vēja virziens, rumbi	Stundas maksimālās vēja brāzmas, m/s	Stundas kopējais nokrišņu daudzums, mm
24.06.2021.	00.00-01.00	+19,5	+19,8	+20,2	97	0,6	ZA	1,4	-
	01.00-02.00	+19,2	+19,5	+19,8	98	0,8	ZR	1,6	-
	02.00-03.00	+16,5	+18,4	+20,2	98	4,8	R	25,8	35,5
	03.00-04.00	+16,6	+17,4	+17,8	99	2,5	ZR	6,3	1,3
	04.00-05.00	+17,7	+17,8	+17,8	96	2,5	Z	6,3	-
	05.00-06.00	+17,2	+17,5	+17,7	95	2,3	ZA	5,7	0,3
	06.00-07.00	+17,0	+17,2	+17,4	97	1,4	DA	6,2	3,1
	07.00-08.00	+17,4	+17,9	+18,4	96	0,7	DA	2,1	-
	08.00-09.00	+18,4	+19,2	+20,2	91	1,7	DA	4,3	-
	09.00-10.00	+20,2	+20,8	+21,5	85	2,0	D	4,6	-
	10.00-11.00	+20,9	+21,7	+22,3	81	2,2	D	4,7	-
	11.00-12.00	+21,9	+22,5	+23,2	77	2,2	DR	5,3	-
	12.00-13.00	+22,6	+23,8	+25,1	73	2,0	DR	4,6	-
	13.00-14.00	+24,0	+24,9	+25,7	70	1,7	DR	4,4	-
	14.00-15.00	+25,3	+25,9	+27,3	68	1,4	R	3,7	-
	15.00-16.00	+26,0	+26,8	+27,6	65	1,4	R	3,8	-
	16.00-17.00	+26,6	+27,1	+27,7	62	1,0	R	3,3	-
	17.00-18.00	+26,4	+27,4	+28,2	62	0,8	DA	2,3	-
	18.00-19.00	+26,9	+27,3	+28,4	62	1,6	ZA	3,8	-
	19.00-20.00	+26,4	+27,1	+28,0	62	1,4	A	3,8	-
	20.00-21.00	+25,0	+25,8	+26,6	70	2,1	ZA	3,4	-
	21.00-22.00	+24,1	+24,7	+24,9	74	1,4	ZA	3,7	-
	22.00-23.00	+22,8	+23,5	+24,4	79	1,8	A	5,4	-
	23.00-24.00	+20,9	+21,8	+22,8	82	2,3	DA	4,8	-

- Nokrišņu nebija, vai arī to bija mazāk nekā 0,1 mm

Gulbene

Datums	Sākuma laiks	Beigu laiks	Atmosfēras parādība
23.06.2021.	16.45	17.45	Lietus
	21.16	21.24	Lietus
	21.26	21.26	Dūmaka
	21.56	22.31	Dūmaka
	22.47	23.13	Dūmaka
	23.53	23.59	Dūmaka
24.06.2021.	00.00	02.29	Dūmaka
	02.30	03.21	Lietus
	05.03	05.07	Lietus
	05.31	06.57	Lietus



Pielikums
VSIA Latvijas Vides, ģeoloģijas un meteoroloģijas centra
Datums skatāms laika zīmogā izziņai Nr. 4-6/1713

Lapa: 4(4)



LATVIJAS VIDES, ĢEOLOĢIJAS
UN METEOROLOĢIJAS CENTRS



2021. gada 23. jūnijā

Plkst. 17:25

BRĪDINĀJUMS Nr. 6/58

LATVIJAS VIDES, ĢEOLOĢIJAS UN METEOROLOĢIJAS CENTRS

un

VALSTS UGUNSDZĒSĪBAS UN GLĀBŠANAS DIENESTS

informē, ka:

Latvijā

23.-24.06.2021. nakts otrajā pusē centrālos un austrumu rajonus no dienvidiem sasniegs ekstremāli stipru pērkona lietusgāzu zona. Pērkona negaisus atsevišķās vietās var pavadīt postošas vēja brāzmas līdz 25 m/s, kā arī lielgraudu krusa. Pērkona lietusgāzes centrālajos un austrumu rajonos turpināsies arī no rīta.

Brīdinājums spēkā no plkst. 01:00 24.06.2021. līdz plkst. 09:00 24.06.2021.

Brīdinājuma līmenis:

ZAĻŠ	DZELTENS	ORANŽS	X SARKANS
<i>Hidrometeoroloģiskie apstākļi nav bīstami</i>	<i>Esi informēts!</i>	<i>Esi gatavs!</i>	<i>Rīkojies!</i>

RĪKOJIES, lai pasargātu sevi negaisa laikā! Seko norādījumiem, ko sniedz atbildīgās institūcijas. Ir iespējami plaši un ļoti spēcīgi pērkona negaisi ar bīstamu zibeņošanu, krusu un postošām vēja brāzmām, kā arī intensīvām lietusgāzēm, kas izraisa strauju ūdens līmeņa celšanos un teritorijas applūšanu. Gaidāmi transporta kustības un elektroapgādes traucējumi, ļoti nozīmīgi ikdienas gaitu traucējumi, jāizvairās doties ārā vai pārvietoties, ja vien tas nav kritiski nepieciešams

Aktuālajai brīdinājumu informācijai sekojiet <https://bridinajumi.meteo.lv/>

Ja hidrometeoroloģiskie apstākļi ir radījuši postījumus, kas apdraud cilvēku veselību un dzīvību, komunikācijas vai sabiedriskā transporta kustību, zvaniet uz vienoto ārkārtas palīdzības tālruna numuru 112!

LVGMC
tālr. 67032609

VUGD
tālr. 20404112



Iekšlietu ministrija

Čiekurkalna 1. līnija 1 k-2, Rīga, LV-1026; tālr. 67219263; e-pasts: pasts@iem.gov.lv; www.iem.gov.lv

Rīgā

13.12.2021

Nr.1-38/3321

Vides aizsardzības un
reģionālās attīstības
ministrijai

Uz 30.11.2021

Nr.1-132/10424

Par skaidrojumu sniegšanu

Iekšlietu ministrija sadarbībā ar Valsts ugunsdzēsības un glābšanas dienestu izskatīja Vides aizsardzības un reģionālās attīstības ministrijas vēstuli, kurā tiek lūgts sniegt skaidrojumu par Civilās aizsardzības un katastrofas pārvaldīšanas likuma (turpmāk – Likums) 4.pantā noteiktā dabas katastrofas veida "viesulis" raksturojošiem kritērijiem, kas būtu pārbaudāmi viesuļa kā dabas katastrofas konstatēšanai.

Saskaņā ar Ministru kabineta 2020.gada 22.septembra noteikumu Nr.589 "Iekšlietu ministrijas nolikums" (turpmāk – Nolikums) 1.punktu un 4.1.4.apakšpunktu Iekšlietu ministrija ir vadošā valsts pārvaldes iestāde iekšlietu nozarē, kuras funkcija ir izstrādāt, organizēt un koordinēt politiku civilās aizsardzības, ugunsdrošības, ugunsdzēsības un glābšanas jomā. Nolikumā noteiktās Iekšlietu ministrijas funkcijas un uzdevumi neparedz Iekšlietu ministrijai tiesības veikt likuma normu interpretāciju un sniegt citiem likuma normu piemērotājiem saistošus skaidrojumus. Likuma normas interpretē pats likuma normas piemērotājs, proti, gan iestāde, gan privātpersona, kas piemēro attiecīgo tiesību normu.

Likuma 4.panta pirmās daļas 1.punkta c) punktā noteikts, ka atbilstoši katastrofas cēloņiem, meteoroloģiskās dabas katastrofas ir lietusgāzes, krusa, sniega sanesumi, vētras un viesuļi. Savukārt Likuma 15.panta pirmā daļa noteic, ka valsts civilās aizsardzības plāns ir dokuments, kas sagatavots, ņemot vērā risku novērtējumu, un kurā noteikti katastrofas pārvaldīšanas pasākumi un to īstenotāji.

Valsts civilās aizsardzības plāna (apstiprināts ar Ministru kabineta 2020.gada 26.augusta rīkojumu Nr.476) 6.pielikumā "Vētras (vēja brāzmas), viesuļi, krasas vēja brāzmas" ir aprakstīti iespējamie apdraudējumi, kā arī noteikti katastrofas pārvaldīšanas pasākumi. Minētajā pielikumā iekļauti

klasificējoši kritēriji vētrām un krasām vēja brāzmām, savukārt termins "viesulis" atsevišķi netiek skaidrots, kā arī nav noteikti kritēriji tā klasificēšanai. Vienlaikus jāuzsver, ka Valsts civilās aizsardzības plāna 6.pielikumā norādīts, ka *"Ļoti lokāli pērkona negaisa laikā Latvijā var tikt novēroti arī virpuļviesuļi jeb tornado. To darbības joslā tiek nopostīti ne tikai meži, elektrolīnijas un ēkas, gaisā tiek pacelti ievērojami smagumi, tādējādi nodarot lielus postījumus. Tai pašā laikā blakus virpuļa joslai vējš var būt pat lēns."* Ņemot vērā minēto, secināms, ka ar terminu "viesulis" Valsts civilās aizsardzības plāna 6.pielikuma izpratnē tiek saprasts virpuļviesulis.

Vienlaikus rosinām izvērtēt, vai laika apstākļi Gulbenes novadā 2021.gada naktī no 22. uz 23.jūniju nebūtu uzskatāmi par dabas stihiju, lai radīto zaudējumu kompensēšanai varētu piemērot Ministru kabineta 2018.gada 17.jūlija noteikumu Nr.421 "Kārtība, kādā veic gadskārtējā valsts budžeta likumā noteiktās apropriācijas izmaiņas" 41.punktā noteikto regulējumu - *līdzekļus no programmas "Līdzekļi neparedzētiem gadījumiem" piešķir valstiski īpaši nozīmīgiem pasākumiem, valsts pamatbudžeta apropriācijās neparedzētiem izdevumiem katastrofu un dabas stihiju seku novēršanai un to radīto zaudējumu kompensēšanai un citiem neparedzētiem gadījumiem.*

Valsts sekretārs

Dimitrijs Trofimovs

DOKUMENTS PARAKSTĪTS AR DROŠU ELEKTRONISKO PARAKSTU UN SATUR LAIKA ZĪMOGU

Ludbārzs 67219079
maigurs.ludbarzs@iem.gov.lv
Rancāne 67219419
dzintra.rancane@iem.gov.lv
Nakurts 26381159
ivars.nakurts@vugd.gov.lv