



LATVIJAS REPUBLIKA  
LĪVĀNU NOVADA DOME

Reģistrācijas Nr. 90000065595, Rīgas iela 77, Līvāni, Līvānu novads, LV – 5316,  
tālr.: 65307250, fakss: 65307255, e-pasts: dome@livani.lv

IZRAKSTS

**Līvānu novada domes  
sēdes protokols**

LĪVĀNOS

2015. gada 29. janvārī

Nr.1-37

**37. Par zemes vienību sadali atbilstoši Līvānu novada teritorijas plānojumam.**

Atbilstoši Līvānu novada domes 2012. gada 31. augusta saistošo noteikumu Nr. 9 „Par Līvānu novada teritorijas plānojumu 2012.-2024.gadam” (apstiprināti ar Līvānu novada domes 31.08.2012. gada sēdes protokola Nr. 15, lēmumu Nr. 15-8) 1. pielikumā pievienotajā Līvānu novada teritorijas plānojuma 2012.-2024.gadam II. daļas „Teritorijas izmantošanas un apbūves noteikumi” (turpmāk teritorijas plānojums) 12. pielikumā attēlotai plānotai Līvānu pilsētas teritorijai, kas ietver visu esošo Līvānu pilsētas teritoriju, kā arī daļu no Jersikas pagasta un Turku pagasta teritorijas, Līvānu novada dome 2014. gada 26. jūnijā izdeva saistošos noteikumus Nr. 12 „Par Līvānu novada Līvānu pilsētas robežu”.

Mainot Līvānu novada administratīvās teritorijas teritoriālā iedalījuma vienību robežas, konstatēts, ka Līvānu pilsētas teritorijā iekļaujas daļa valsts un pašvaldību autoceļu nodalījuma joslu posmu Jersikas pagasta un Turku pagasta teritorijās.

Pamatojoties uz iepriekš minēto un saskaņā ar likuma „Par zemes reformas pabeigšanu lauku apvidos” 2. panta devīto daļu un likuma “Par pašvaldībām” 21. pantu, Līvānu novada dome, atklāti balsojot deputātiem V. Anspakam, M. Grigalim, I. Jaunušānei, I. Kalvānei, J. Kirillovam, G. Krjukovai, J. Magdaļenokam, P. Romanovskim, Ē. Salcevičam, Ļ. Troškovam, A. Usānei, M. Vilcānei „par”, „pret” – nav, „atturas” – nav

NOLEMJ:

1. Sadalīt valsts galvenā autoceļa A6 „Rīga-Daugavpils-Krāslava-Baltkrievijas robeža (Pāternieki)” ceļa nodalījuma joslu Līvānu novada Turku pagastā ar kadastra apzīmējumu 7686-007-0639 platībā 26,6 ha divās daļās, atdalot Līvānu novada Līvānu pilsētā iekļaujamo posmu 1,32 ha platībā atbilstoši grafiskajam pielikumam (sk. pielikumā izkopējumu no kadastra kartes).

2. Sadalīt valsts galvenā autoceļa A6 „Rīga-Daugavpils-Krāslava-Baltkrievijas robeža (Pāternieki)” ceļa nodalījuma joslu Līvānu novada Jersikas pagastā ar kadastra apzīmējumu 7652-002-0269 platībā 13,57 ha divās daļās, atdalot Līvānu novada Līvānu pilsētā iekļaujamo posmu 0,72 ha platībā atbilstoši grafiskajam pielikumam (sk. pielikumā izkopējumu no kadastra kartes).

3. Sadalīt valsts autoceļa P63 „Līvāni-Preiļi” ceļa nodalījuma joslu Līvānu novada Jersikas pagastā ar kadastra apzīmējumu 7652-001-0074 platībā 2,6 ha divās

daļās, atdalot Līvānu novada Līvānu pilsētā iekļaujamo posmu 1,03 ha platībā atbilstoši grafiskajam pielikumam (sk. pielikumā izkopējumu no kadastra kartes).

4. Sadalīt pašvaldības ceļa nodalījuma joslu Līvānu novada Jersikas pagastā ar kadastra apzīmējumu 7652-002-0348 platībā 0,875 ha divās daļās, atdalot Līvānu novada Līvānu pilsētā iekļaujamo posmu 0,335 ha platībā atbilstoši grafiskajam pielikumam (sk. pielikumā izkopējumu no kadastra kartes).

5. Sadalīt pašvaldības ceļa nodalījuma joslu Līvānu novada Jersikas pagastā ar kadastra apzīmējumu 7652-001-0088, precizējot tās platību atbilstoši VZD nekustamā īpašuma valsts kadastra informācijas sistēmas (NĪVK IS) grafiskajiem datiem 0,6451 ha platībā, divās daļās, atdalot Līvānu novada Līvānu pilsētā iekļaujamo posmu 0,3491 ha platībā atbilstoši grafiskajam pielikumam (sk. pielikumā izkopējumu no kadastra kartes).

6. Sadalīt pašvaldības ceļa – Stirnu ielas ceļa nodalījuma joslu Līvānu novada Jersikas pagastā ar kadastra apzīmējumu 7652-001-0082, precizējot tās platību atbilstoši VZD nekustamā īpašuma valsts kadastra informācijas sistēmas (NĪVK IS) grafiskajiem datiem 3,0525 ha platībā, trīs daļās, atdalot Līvānu novada Līvānu pilsētā iekļaujamo Stirnu ielas posmu 1,1805 ha platībā atbilstoši grafiskajam pielikumam un atdalot Līvānu novada Līvānu pilsētā iekļaujamo Stirnu ielas atzaru 0,51 ha platībā (sk. pielikumā izkopējumu no kadastra kartes).

7. Sadalīt pašvaldības ceļa nodalījuma joslu Līvānu novada Turku pagastā ar kadastra apzīmējumu 7686-007-0177 platībā 1,033 ha divās daļās, atdalot Līvānu novada Līvānu pilsētā iekļaujamo posmu 0,453 ha platībā atbilstoši grafiskajam pielikumam (sk. pielikumā izkopējumu no kadastra kartes).

8. Sadalīt VAS Latvenergo valdījumā esošo zemes vienību Līvānu novada Jersikas pagastā ar kadastra apzīmējumu 7652-001-0141 platībā 1,9594 ha divās daļās, atdalot Līvānu novada Līvānu pilsētā iekļaujamo posmu 0,567 ha platībā atbilstoši grafiskajam pielikumam (sk. pielikumā izkopējumu no kadastra kartes).

9. Sadalīt VAS Latvenergo valdījumā esošo zemes vienību Līvānu novada Jersikas pagastā ar kadastra apzīmējumu 7666-001-0140 platībā 4,2280 ha divās daļās, atdalot Līvānu novada Līvānu pilsētā iekļaujamo posmu 1,026 ha platībā atbilstoši grafiskajam pielikumam (sk. pielikumā izkopējumu no kadastra kartes).

10. Noteikt, ka šī lēmuma 1-9.punktā norādītās zemes vienību platības var tikt precizētas pēc uzmērīšanas dabā.

11. Noteikt, ka atbildīgais par lēmuma izpildi ir Līvānu novada domes zemes ierīcības inženieris Miķelis Baltmanis.


*Pielikumā: izkopējumi no kadastra kartes uz 9 lpp.*

Sēdes vadītāja  
Protokoliste

/paraksts/  
/paraksts/

A. Usāne  
I. Raubiška

IZRAKSTS PAREIZS  
Līvānu novada domes  
personāla vadības un administratīvās daļas vadītāja  
Līvānos, 2015. gada 3. februāris



I. Raubiška

Izkopējums no Kadastra kartes  
par zemes vienību ar kadastra  
apzīmējumu 76520010074



— no valsts autoceļa P63 Līvāni-Preiļi nodalāmā ceļa nodalījuma joslā 1,03 ha

Zemes vienības ar kadastra apzīmējumu 76520010074  
2,6 ha platībā, atbilstoši

M 1:4000

Līvānu novada domes  
zemes ierīcības inženieris  
M. Baltmanis  
2015.g. 20. janvāris

Izkopējums no Kadastra kartes  
par zemes vienību ar kadastra  
apzīmējumu 76860070639




— Valst autoceļam A6 atdalāmā ceta nodalījuma joslas daļa 1,32 ha  
Zemes vienības ar kadastra apzīmējumu 76860070639  
26,6 ha platībā, atbilstoši

M 1:3000

Līvānu novada domes  
zemes ierīcības inženieris  
M. Baltmanis  
20/5.g. 20. janvārī


Izkopējums no Kadastra kartes  
par zemes vienību ar kadastra  
apzīmējumu 76520020269



 - Valsts autoceļam A6 atdalāmā ceļa nodalījuma joslas daļa 0,72 ha

Zemes vienības ar kadastra apzīmējumu 76520020269  
13,57 ha platībā, atbilstoši

M 1:2000

Līvānu novada domes  
zemes ierīcības inženieris  
M. Baltmanis   
2015.g. 20. 