

LATVIJAS REPUBLIKA

SITUĀCIJAS PLĀNS

Zemes vienības kadastra apzīmējums: 90780080336

Plānā attēlota informācija atbilstoši situācijai apvidū: 2023. gada 07. decembrī

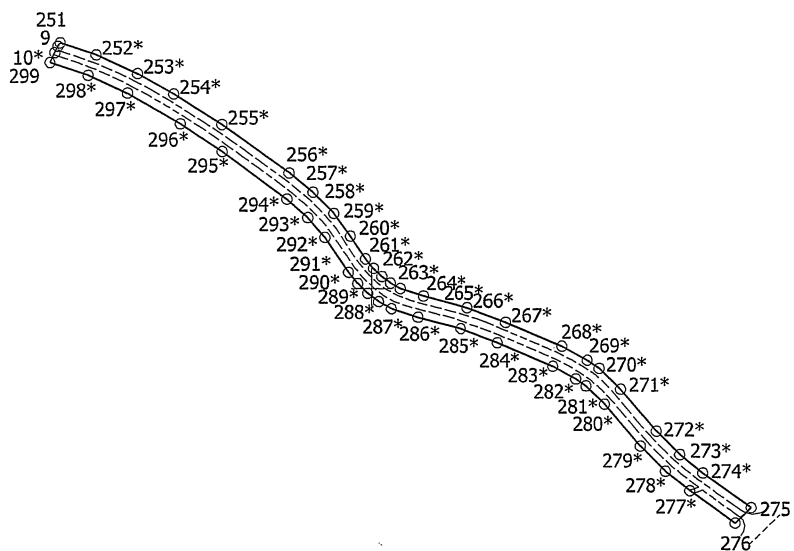
Zemes vienības platība 0.99 ha

Plāna mērogs 1:5000

Zemes vienības platība ha	ZEMES LIETOŠANAS VEIDU EKSPĻĪKĀCIJA													
	Lauksaimniecībā izmantojamā zeme	Tajā skaitā				Meži	Krūmāji	Purvi	Ūdensobjektu zeme	tajā skaitā		Zeme zem ēkām un pagalmiem	Zeme zem ceļiem	Pārējās zemes
		Arauzeme	Augļu dārzī	Ļaivas	Gaiības					Zem ūdeņiem	Zem zivju dīķiem			
0.99	—	—	—	—	—	—	—	—	—	—	—	0.99	—	



x=322000
y=449000



Situācijas plāns	9078 008 0336	Plāna mērogs 1 : 5000	2.lapa no 2
Mēriņiķis Andis Ostrovskis sertifikāta Nr. AB0055	Plāns sagatavots atbilstoši Ministru kabineta 2011.gada 27.decembra noteikumiem Nr.1019 "Zemes kadastrālās uzmērīšanas noteikumi"		

LATVIJAS REPUBLIKA

ZEMES ROBEŽU PLĀNS

Zemes vienības kadastra apzīmējums: 90780080336

Plāns izgatavots pamatojoties uz TUKUMA NOVADA DOMES ZEMES ĪPAŠUMU PĀRVALDĪŠANAS KOMISIJAS 2023. gada 25. oktobra Lēmumu ZIPK/1-11.22/23/92 prot. Nr. 14,5.§ "Par zemes ierīcības projektu apstiprināšanu, zemes gabalu sadalīšanu un nosaukumu, adreses piešķiršanu" un sertificēta mērnieka Anda Ostrovska 2023. gada 07. decembra atzinumu par robežu neatbilstību.

Zemes vienība izveidota sadalot zemes vienību ar kad. apz. 90780080165

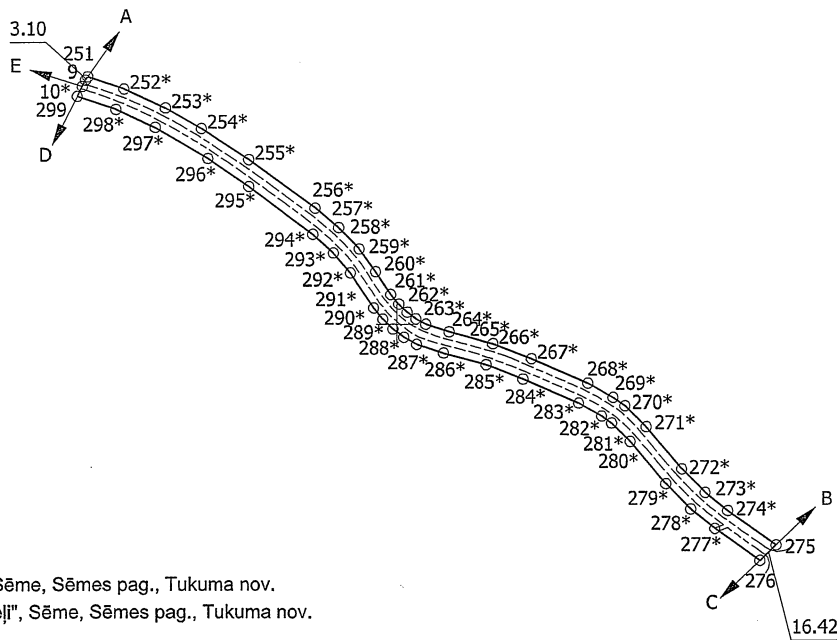
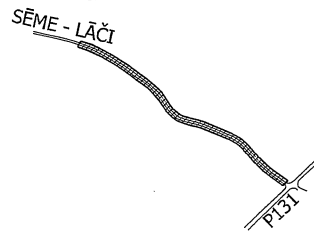
Robežas noteiktas: 2023. gada 07. decembrī

Zemes vienības platība 0.99 ha

Plāna mērogs 1:5000

ZEMES VIENĪBA UZMĒRĪTA
LKS-92 TM
Mēroga koeficients: 0.999631

ZEMES VIENĪBAS IZVIETOJUMA SHĒMA
SĒME-LĀČI



x=322000
y=449000

Robežojošo zemes vienību saraksts:
no A līdz B: 90780080332
no B līdz C: 90780040139
no C līdz D: 90780080334
no D līdz E: 90780080108 - "Dāneļi", Sēme, Sēmes pag., Tukuma nov.
no E līdz A: 90780080172 - "Jaundāneļi", Sēme, Sēmes pag., Tukuma nov.

Zemes vienības platība: 0.99 ha

Zemes robežu plāns	9078 008 0336	Plāna mērogs 1 : 5000	2.lapa no 2
Mērniece Andis Ostrovskis sertifikāta Nr. AB0055	Plāns sagatavots atbilstoši Ministru kabineta 2011.gada 27.decembra noteikumiem Nr.1019 "Zemes kadastrālās uzmērīšanas noteikumi"		

LATVIJAS REPUBLIKA

APGRŪTINĀJUMU PLĀNS

Zemes vienības kadastra apzīmējums: 90780080336

Apgrūtinājumu saraksts:

1.	7312070202 - navigācijas tehniskā līdzekļa aviācijas gaisa kuģu lidojumu drošības nodrošināšanai tālās ietekmes zona - 0.99 ha
2.	7312030302 - ekspluatācijas aizsargjoslas teritorija gar valsts reģionālajiem autoceļiem lauku apvidos - 0.08 ha

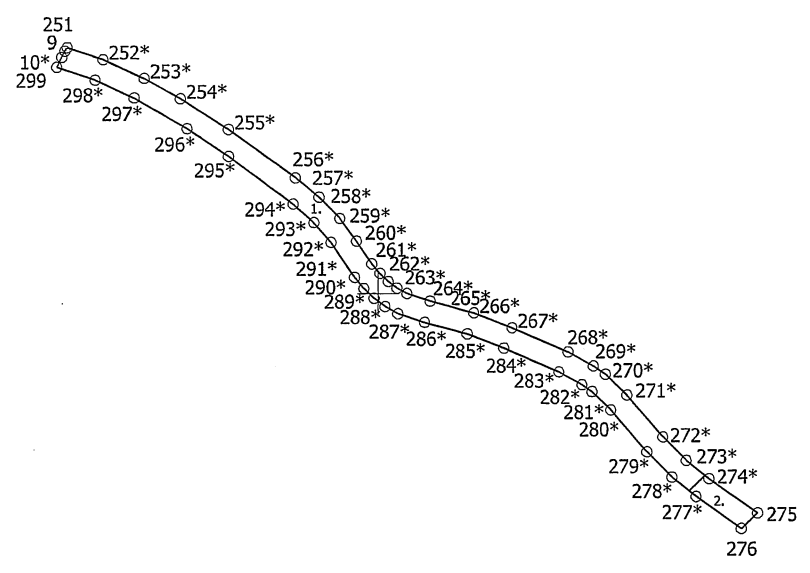
Plānā attēlota informācija par apgrūtinājumiem 2023. gada 07. decembrī

Zemes vienības platība 0.99 ha

Plāna mērogs 1:5000



x=322000
y=449000



Apgrūtinājumu plāns	9078 008 0336	Plāna mērogs 1 : 5000	2.lapa no 2
Mērnīeks Andis Ostrovskis sertifikāta Nr. AB0055	Plāns sagatavots atbilstoši Ministru kabineta 2011.gada 27.decembra noteikumiem Nr.1019 "Zemes kadastrālās uzmērīšanas noteikumi"		

LATVIJAS REPUBLIKA

SITUĀCIJAS PLĀNS

Zemes vienības kadastra apzīmējums: 90780080335

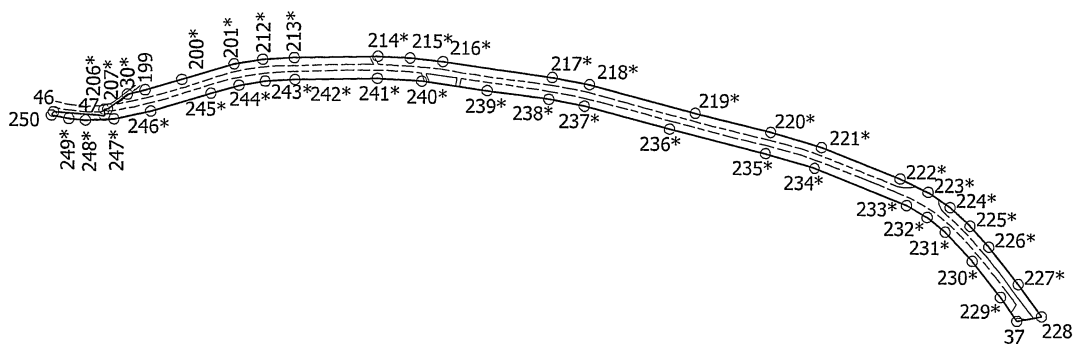
Plānā attēlota informācija atbilstoši situācijai apvidū: 2023. gada 07. decembrī

Zemes vienības platība 1.18 ha

Plāna mērogs 1:5000

ZEMES LIETOŠANAS VEIDU EKSPĻIKĀCIJA

Zemes vienības platība ha	ZEMES LIETOŠANAS VEIDU EKSPĻIKĀCIJA													
	Lauksaimniecībā izmantojamā zeme	Tajā skaitā				Meži	Krūmāji	Purvi	Ūdensobjektu zeme	tajā skaitā		Zeme zem ēkām un pagalmiem	Zeme zem ceļiem	Parējās zemes
		Arauzeme	Augļu dārzī	Plāvas	Ganības					Zem ūdeņiem	Zem zivju cūkām			
1.18	—	—	—	—	—	—	—	—	—	—	—	1.18	—	



x=322500
y=448000

Situācijas plāns	9078 008 0335	Plāna mērogs 1 : 5000	2.lapa no 2
Mērnīeks Andis Ostrovskis sertifikāta Nr. AB0055	Plāns sagatavots atbilstoši Ministru kabineta 2011.gada 27.decembra noteikumiem Nr.1019 "Zemes kadastrālās uzmērīšanas noteikumi"		

LATVIJAS REPUBLIKA

ZEMES ROBEŽU PLĀNS

Zemes vienības kadastra apzīmējums: 90780080335

Plāns izgatavots pamatojoties uz TUKUMA NOVADA DOMES ZEMES ĪPAŠUMU PĀRVALDĪŠANAS KOMISIJAS 2023. gada 25. oktobra Lēmumu ZIPK/1-11.22/23/92 prot. Nr. 14,5.§ "Par zemes ierīcības projektu apstiprināšanu, zemes gabalu sadalīšanu un nosaukumu, adreses piešķiršanu" un sertificēta mērnieka Anda Ostrovska 2023. gada 07. decembra atzinumu par robežu neatbilstību.

Zemes vienība izveidota sadalot zemes vienību ar kad. apz. 90780080165

Robežas noteiktas: 2023. gada 07. decembrī

Zemes vienības platība 1.18 ha

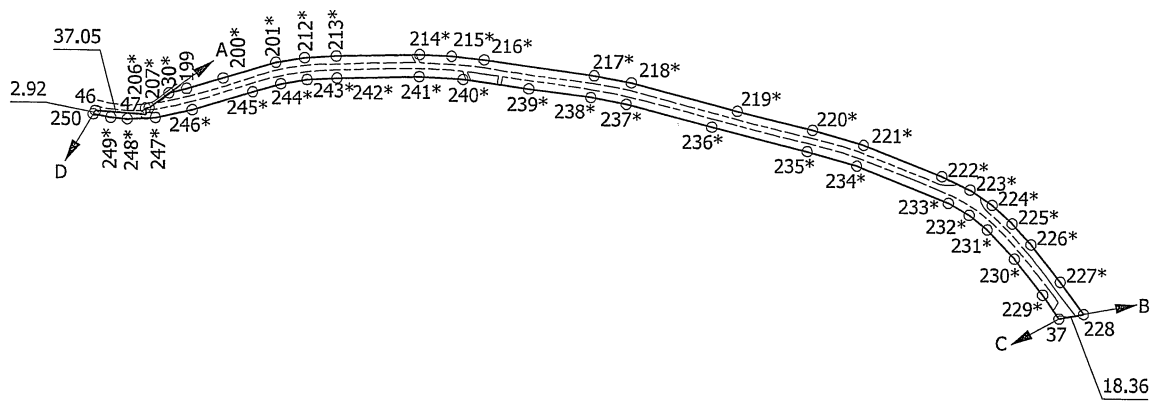
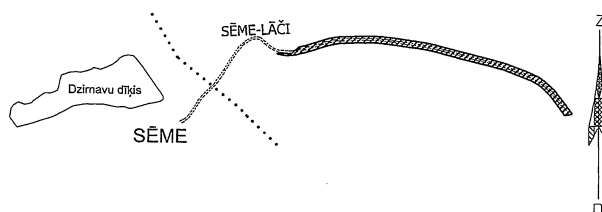
Plāna mērogs 1:5000

ZEMES VIENĪBA UZMĒRĪTA

LKS-92 TM

Mēroga koeficients: 0.999633

ZEMES VIENĪBAS IZVIETOJUMA SHĒMA



$x=322500$
 $y=448000$

Robežojošo zemes vienību saraksts:

no A līdz B: 90780080332

no B līdz C: 90780080107 - "Meņģeļi", Sēme, Sēmes pag., Tukuma nov.

no C līdz D: 90780080333

no D līdz A: 90780080096

Zemes vienības platība: 1.18 ha

Zemes robežu plāns	9078 008 0335	Plāna mērogs 1 : 5000	2.lapa no 2
Mērnieks Andis Ostrovskis sertifikāta Nr. AB0055	Plāns sagatavots atbilstoši Ministru kabineta 2011.gada 27.decembra noteikumiem Nr.1019 "Zemes kadastrālās uzmērīšanas noteikumi"		

LATVIJAS REPUBLIKA

APGRŪTINĀJUMU PLĀNS

Zemes vienības kadastra apzīmējums: 90780080335

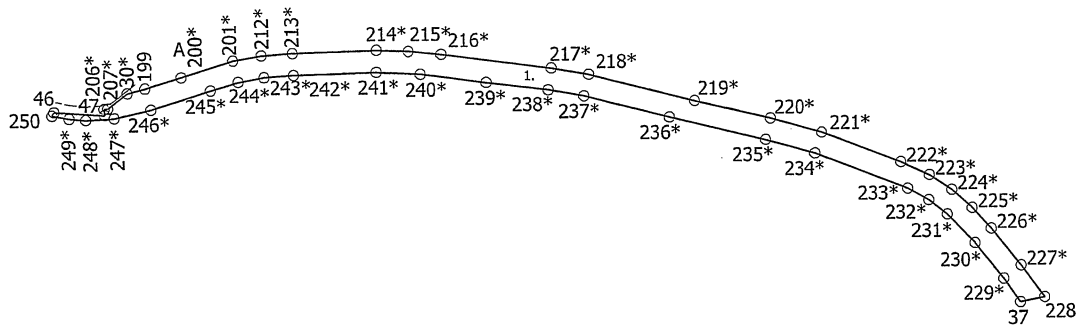
Apgrūtinājumu saraksts:

1. 7312070202 - navigācijas tehniskā līdzekļa aviācijas gaisa kuģu lidojumu drošības nodrošināšanai tālās ietekmes zona - 1.18 ha

Plānā attēlota informācija par apgrūtinājumiem 2023. gada 07. decembrī

Zemes vienības platība 1.18 ha

Plāna mērogs 1:5000



$x=322500$
 $y=448000$

Apgrūtinājumu plāns	9078 008 0335	Plāna mērogs 1 : 5000	2.lapa no 2
Mērnieks Andis Ostrovskis sertifikāta Nr. AB0055	Plāns sagatavots atbilstoši Ministru kabineta 2011.gada 27.decembra noteikumiem Nr.1019 "Zemes kadastrālās uzmērīšanas noteikumi"		



Informatīvā izdruka no Kadastra informācijas sistēmas teksta datiem

Valsts zemes dienests

Īpašums

Kadastra numurs	Nosaukums	Kadastrālā vērtība (EUR)	Zemesgrāmatas nodalījuma numurs	Administratīvā teritorija
90780080338	Sēme-Lāči ceļš	1491	100000866696	Sēmes pagasts, Tukuma novads

Nekustamā īpašuma novērtējums kadastrā (EUR):	1491
Kopplatība:	2.1700
Platības mērvienība:	ha
Prognozētā kadastrālā vērtība (EUR):	-
Projektētā kadastrālā vērtība (EUR):	-
Prognozētais īpašuma novērtējums (EUR):	-
Projektētais īpašuma novērtējums (EUR):	-

Īpašuma sastāvs

Zemes vienības

Kadastra apzīmējums	Dzīvokļu īpašumos nesadalītās domājamās daļas	Kadastrālā vērtība atbilstoši dzīvokļa īpašumos nesadalītajai domājamajai daļai (EUR)	Adrese
90780080335	1/1	826	-

Kadastrālā vērtība (EUR):	826
Kadastrālās vērtības noteikšanas datums:	12.04.2024
Nekustamā īpašuma objekta platība:	1.1800
Nekustamā īpašuma objekta platības mērvienība:	ha
Statuss:	nekustamais īpašums
Vidējais LIZ kvalitātes novērtējums ballēs:	-
Prognozētā kadastrālā vērtība (EUR):	826 (pēc kadastra datu stāvokļa uz 01.06.2024; izmantošanai no 01.01.2025.)
Projektētā kadastrālā vērtība (EUR):	-

Zemes vienības platības sadalījums pa lietošanas veidiem

Platība:	1.1800
Platības mērvienība:	ha
Lauksaimniecībā izmantojamās zemes platība:	0.0000
t.sk. Aramzemes platība:	0.0000
t.sk. Augļu dārzu platība:	0.0000
t.sk. Pļavu platība:	0.0000
t.sk. Ganību platība:	0.0000
no tām meliorētā lauksaimniecībā izmantojamā zeme:	0.0000
Mežu platība:	0.0000
t.sk. Jaunaudzes platība:	0.0000

Ūdens objektu zeme:	0.0000
t.sk. Zeme zem ūdeņiem:	0.0000
t.sk. Zeme zem zivju dīķiem:	0.0000
Zemes zem ēkām platība:	0.0000
Zemes zem ceļiem platība:	1.1800
Pārējās zemes platība:	0.0000

Lietošanas mērķi

Mērķis	Kods	Platība	Platības mērvienība
Zeme dzelzceļa infrastruktūras zemes nodalījuma joslā un ceļu zemes nodalījuma joslā	1101	1.1800	ha

Apgrūtinājumi

Nr.	Noteikšanas datums	Tips	Apraksts	Platība	Mērv.
1	07.12.2023	7312070202	navigācijas tehniskā līdzekļa aviācijas gaisa kuģu lidojumu drošības nodrošināšanai tālās ietekmes zona	1.1800	ha

Mērniecība

Mērniecības metode	Mērniece	Uzmērīšanas datums
uzmērīts LKS-92TM	Andis Ostrovskis	07.12.2023

90780080336	1/1	665	-
-------------	-----	-----	---

Kadastrālā vērtība (EUR):	665
Kadastrālās vērtības noteikšanas datums:	12.04.2024
Nekustamā īpašuma objekta platība:	0.9900
Nekustamā īpašuma objekta platības mērvienība:	ha
Statuss:	nekustamais īpašums
Vidējais LIZ kvalitātes novērtējums ballēs:	-
Prognozētā kadastrālā vērtība (EUR):	665 (pēc kadastra datu stāvokļa uz 01.06.2024; izmantošanai no 01.01.2025.)
Projektētā kadastrālā vērtība (EUR):	-

Zemes vienības platības sadalījums pa lietošanas veidiem

Platība:	0.9900
Platības mērvienība:	ha
Lauksaimniecībā izmantojamās zemes platība:	0.0000
t.sk. Aramzemes platība:	0.0000
t.sk. Augļu dārzu platība:	0.0000
t.sk. Pļavu platība:	0.0000
t.sk. Ganību platība:	0.0000
no tām meliorētā lauksaimniecībā izmantojamā zeme:	0.0000
Mežu platība:	0.0000
t.sk. Jaunaudzes platība:	0.0000
Krūmāju platība:	0.0000
Purvu platība:	0.0000
Ūdens objektu zeme:	0.0000
t.sk. Zeme zem ūdeņiem:	0.0000
t.sk. Zeme zem zivju dīķiem:	0.0000

Zemes zem ceļiem platība:	0.9900
Pārējās zemes platība:	0.0000

Lietošanas mērķi

Mērķis	Kods	Platība	Platības mērvienība
Zeme dzelzceļa infrastruktūras zemes nodalījuma joslā un ceļu zemes nodalījuma joslā	1101	0.9900	ha

Apgrūtinājumi

Nr.	Noteikšanas datums	Tips	Apraksts	Platība	Mērv.
1	07.12.2023	7312070202	navigācijas tehniskā līdzekļa aviācijas gaisa kuģu lidojumu drošības nodrošināšanai tālās ietekmes zona	0.9900	ha
2	07.12.2023	7312030302	ekspluatācijas aizsargjoslas teritorija gar valsts reģionālajiem autoceļiem lauku apvidos	0.0800	ha

Mērniecība

Mērniecības metode	Mērnieks	Uzmērīšanas datums
uzmērīts LKS-92TM	Andis Ostrovskis	07.12.2023

Īpašnieki

Personas kods / reģ. nr.	Vārds, uzvārds / Nosaukums	Domājamās daļas	Personas statuss	Īpašuma kad. nr. / būves kad. apz.	Adrese
40003466281	Akciju sabiedrība "Latvijas valsts meži"	1/1	juridiska persona	90780080338	Vainodes iela 1, Rīga, LV-1004
90000064161	Zemkopības ministrija	1/1	valsts	90780080338	Republikas laukums 2, Rīga, LV-1010

Zemesgrāmata

Nosaukums	Lēmuma datums	Lēmuma pamatojums
Sēmes pagasta zemesgrāmata	28.06.2024	-

Dokumenti

Dokumenta veids	Izdošanas datums	Izdošanas nr.	Izdevējietāde
Nostiprinājuma lūgums	18.06.2024	-	Latvijas valsts meži AS; p.p. Vītola Sanīta
Nostiprinājuma lūgums	17.06.2024	-	Latvijas valsts meži AS; p.p. Vītola Sanīta
Zemes robežu plāns	04.04.2024	-	Ostrovskis Andis AB0055
Zemes robežu plāns	04.04.2024	-	Ostrovskis Andis AB0055
Situācijas plāns	20.02.2024	-	Ostrovskis Andis AB0055
Apgrūtinājumu plāns	20.02.2024	-	Ostrovskis Andis AB0055
Apgrūtinājumu plāns	20.02.2024	-	Ostrovskis Andis AB0055
Situācijas plāns	20.02.2024	-	Ostrovskis Andis AB0055
Robežas noteikšanas akts	07.12.2023	-	Ostrovskis Andis AB0055
Robežu apsekošanas un atjaunošanas akts	07.12.2023	-	Ostrovskis Andis AB0055
Atzinums par robežas neatbilstību	07.12.2023	-	Ostrovskis Andis AB0055
Robežas noteikšanas akts	07.12.2023	-	Ostrovskis Andis AB0055
Lēmums par zemes ierīcības projekta	25.10.2022	ZIPK/1-	Tukuma novada dome Zemes īpašumu

Šai informācijai ir tikai informatīvs raksturs un tai nav juridiska spēka.

Nodalījuma noraksts

Zemgales rajona tiesa

Sēmes pagasta zemesgrāmatas nodalījums Nr. 100000472759

Kadastra numurs: 90780070004

Nosaukums: Viņķu kalns

"Viņķu kalns", Sēmes pag., Tukuma nov.

Nodalījuma aktualizēts (17.04.2024., 400001463955) saskaņā ar Zemesgrāmatu likuma 126.³ pantu

I daļas 1.iedaļa Nekustams īpašums, servitūti un reālīnastas, pievienotie zemes gabali	Domājamā daļa	Platība, lielums
1.1. 8 (astoņi) zemes gabali. <i>Dzēsts</i> Saistīts ar ierakstiem: I daļas 1.iedaļa 2.2, 2.1 (300005861775), 3.7 (300006682942)		1102.92 ha
1.2. Zemes gabals ar kadastra apzīmējumu 9078 004 0130.		439.69 ha
1.3. Zemes gabals ar kadastra apzīmējumu 9078 004 0145.		4.86 ha
1.4. Zemes gabals ar kadastra apzīmējumu 9078 007 0019.		151.18 ha
1.5. Zemes gabals ar kadastra apzīmējumu 9078 007 0028.		4.6 ha
1.6. Zemes gabals ar kadastra apzīmējumu 9078 007 0029.		1.22 ha
1.7. Zemes gabals ar kadastra apzīmējumu 9078 008 0164. <i>Grozīts</i> Saistīts ar ierakstu: I daļas 1.iedaļa 2.2 (300005861775)		115.05 ha
1.8. Zemes gabals ar kadastra apzīmējumu 9078 008 0165. <i>Aktualizēts</i> Saistīts ar ierakstiem: I daļas 1.iedaļa 3.6, 3.2, 3.3, 3.4, 3.5, 3.1 (300006682942)		372.79 ha
1.9. Zemes gabals ar kadastra apzīmējumu 9078 008 0167. <i>Žurn. Nr. 300002810544, lēmums 17.02.2010., tiesnese Glorija Sorokina</i>		13.53 ha
2.1. Grozīts ieraksts Nr. 1.1 (žurnāla Nr. 300002810544, 15.02.2010) un izteikts šādā redakcijā: 8 (astoņi) zemes gabali. <i>Dzēsts</i> Saistīts ar ierakstu: I daļas 1.iedaļa 3.7 (300006682942)		1102.88 ha
2.2. Grozīts 1. daļas 1. iedaļas ieraksts Nr.1.7 (žurnāla Nr. 300002810544, 17.02.2010)- precizēta zemes vienības platība pēc kadastrālās uzmērīšanas, izsakot to jaunā redakcijā.		
2.3. Zemes vienība (kadastra apzīmējums 90780080164).		115.01 ha
2.4. Pamats: Pamats: 2023.gada 19.aprīļa nostiprinājuma lūgums, 2022.gada 13.septembra zemes robežu plāns. <i>Žurn. Nr. 300005861775, lēmums 25.04.2023., tiesnese Līga Ieleja</i>		
3.1. Zemes vienība (kadastra apzīmējums 90780080336). <i>Dzēsts</i> Saistīts ar ierakstu: I daļas 2.iedaļa 1.3 (300006897994)		9900 m ²
3.2. Zemes vienība (kadastra apzīmējums 90780080332).		337.26 ha
3.3. Zemes vienība (kadastra apzīmējums 90780080333).		17.48 ha
3.4. Zemes vienība (kadastra apzīmējums 90780080334).		15.88 ha
3.5. Zemes vienība (kadastra apzīmējums 90780080335). <i>Dzēsts</i> Saistīts ar ierakstu: I daļas 2.iedaļa 1.3 (300006897994)		1.18 ha
3.6. Grozīts 1. daļas 1. iedaļas ieraksts Nr. 1.8 (žurnāla Nr. 300002810544, 17.02.2010), izsakot to jaunā redakcijā.Pamats: 2024.gada 25.marta zemes īpašnieka iesniegums par viena nekustamā īpašuma sastāvā esošas zemes vienības sadali un datu aktualizāciju, 2024.gada 4.aprīļa zemes robežu plāni. <i>Aktualizēts</i> Saistīts ar ierakstiem: I daļas 1.iedaļa 3.2, 3.3, 3.4, 3.5, 3.1 (300006682942)		
3.7. Dzēst ierakstu Nr. 1.1, 2.1 (žurnāla Nr. 300002810544, 15.02.2010, 300005861775, 19.04.2023). Pamats: datu bāzes		

I daļas 1.iedaļa Nekustams īpašums, servitūti un reālnastas, pievienotie zemes gabali	Domājamā daļa	Platība, lielums
sakārtošana. Žurn. Nr. 300006682942, lēmums 17.04.2024., tiesnese Evita Sietniece		
I daļas 2.iedaļa Atdalītie zemes gabali, servitūtu un reālnastu pārgrozījumi un dzēsumi	Domājamā daļa	Platība, lielums
1.1. Atdalītas 2 (divas) zemes vienības ar kadastra apzīmējumu: 90780080335 un 90780080336. 1.2. Tām atvērts jauns zemesgrāmatas nodalījums Nr. 100000866696. 1.3. Dzēsti 1. iedaļas ieraksti Nr. 3.1, 3.5 (žurnāla Nr. 300006682942, 08.04.2024). 1.4. Pamats: 2024.gada 17.jūnija nostiprinājuma lūgums nekustamā īpašuma sadalīšanai un izmaiņu registrācijai Nekustamā īpašuma valsts kadastra informācijas sistēmā. Žurn. Nr. 300006897994, lēmums 28.06.2024., tiesnese Līga Ieleja		2.17 ha
II daļas 1.iedaļa Nekustama īpašuma īpašnieks, īpašumtiesību pamats	Domājamā daļa	Summa
1.1. Īpašnieks: Latvijas valsts Latvijas Republikas Zemkopības ministrijas, nodokļu maksātāja kods 90000064161 personā. 1.2. Pamats: 2010.gada 15. februāra Latvijas Republikas Zemkopības ministrijas Uzziņa Nr. 8.2-25/590. Žurn. Nr. 300002810544, lēmums 17.02.2010., tiesnese Glorija Sorokina	1	
III daļas 1.iedaļa Lietu tiesības, kas apgrūtina nekustamu īpašumu		Platība, lielums
1.1. Zemes gabalam ar kadastra apzīmējumu 9078 004 0130 noteikti apgrūtinājumi: Atzīme - līdz 10 hektāru lielas ūdenstilpes "Kuguriņu ezeriņš" aizsargjoslas teritorija lauku apvidos. Dzēsts Saisīts ar ierakstu: III daļas 2.iedaļa 1.1 (300005861775)		0.33 ha
1.2. Atzīme - līdz 10 hektāru lielas ūdenstilpes "Kuguriņu ezeriņš" aizsargjoslas teritorija lauku apvidos. Dzēsts Saisīts ar ierakstu: III daļas 2.iedaļa 1.1 (300005861775)		0.24 ha
1.3. Atzīme - līdz 10 hektāru lielas ūdenstilpes "Kuguriņu ezeriņš" aizsargjoslas teritorija lauku apvidos. Dzēsts Saisīts ar ierakstu: III daļas 2.iedaļa 1.1 (300005861775)		0.22 ha
1.4. Atzīme - ceļa servitūta teritorija.		0.59 ha
1.5. Zemes gabalam ar kadastra apzīmējumu 9078 004 0145 noteikti apgrūtinājumi: Atzīme - aizsargjoslas teritorija gar valsts reģionālajiem autoceļiem. Dzēsts Saisīts ar ierakstu: III daļas 2.iedaļa 1.1 (300005861775)		0.05 ha
1.6. Atzīme - aizsargjoslas teritorija gar elektrisko tīklu gaisvadu līniju ārpus pilsētām un ciemiem līdz 20 kilovoltiem. Dzēsts Saisīts ar ierakstu: III daļas 2.iedaļa 1.1 (300005861775)		0.17 ha
1.7. Atzīme - aizsargjoslas teritorija gar elektrisko tīklu gaisvadu līniju ārpus pilsētām un ciemiem līdz 20 kilovoltiem. Dzēsts Saisīts ar ierakstu: III daļas 2.iedaļa 1.1 (300005861775)		0.03 ha
1.8. Zemes gabalam ar kadastra apzīmējumu 9078 007 0019 noteikti apgrūtinājumi: Atzīme - ierīkotas ūdensnotekas aizsargjoslas teritorija. Dzēsts Saisīts ar ierakstu: III daļas 2.iedaļa 1.1 (300005861775)		0.31 ha
1.9. Atzīme - ierīkotas ūdensnotekas aizsargjoslas teritorija. Dzēsts		0.39 ha

III daļas 1.iedaļa Lietu tiesības, kas apgrūnina nekustamu īpašumu	Platība, lielums
<i>Saistīts ar ierakstu: III daļas 2.iedaļa 1.1 (300005861775)</i>	
1.10. Atzīme - aizsargjoslas teritorija gar valsts 2.šķiras autoceļu V1436.	0.65 ha
<i>Dzēsts</i> <i>Saistīts ar ierakstu: III daļas 2.iedaļa 1.1 (300005861775)</i>	
1.11. Atzīme - aizsargjoslas teritorija gar un pašvaldības autoceļu Sēme - Pliņu skola.	4.64 ha
<i>Dzēsts</i> <i>Saistīts ar ierakstu: III daļas 2.iedaļa 1.1 (300005861775)</i>	
1.12. Atzīme - aizsargjoslas teritorija gar pašvaldības autoceļu Sēme - Krastiņi.	2.43 ha
<i>Dzēsts</i> <i>Saistīts ar ierakstu: III daļas 2.iedaļa 1.1 (300005861775)</i>	
1.13. Atzīme - mikrolieguma teritorija.	6.42 ha
1.14. Atzīme - aizsargjoslas teritorija ap kapsētu.	13 ha
<i>Dzēsts</i> <i>Saistīts ar ierakstu: III daļas 2.iedaļa 1.1 (300005861775)</i>	
1.15. Zemes gabalam ar kadastra apzīmējumu 9078 007 0028 noteikts apgrūtinājums: Atzīme - aizsargjoslas teritorija gar valsts vietējiem autoceļiem.	0.04 ha
<i>Dzēsts</i> <i>Saistīts ar ierakstu: III daļas 2.iedaļa 1.1 (300005861775)</i>	
1.16. Zemes gabalam ar kadastra apzīmējumu 9078 008 0164 noteikti apgrūtinājumi: Atzīme - 25–100 km garas ūdensteces "Lāčupīte" aizsargjoslas teritorija lauku apvidos.	15.96 ha
<i>Dzēsts</i> <i>Saistīts ar ierakstu: III daļas 2.iedaļa 1.1 (300005861775)</i>	
1.17. Atzīme - tauvas joslas teritorija gar Lāčupīti.	0.89 ha
<i>Dzēsts</i> <i>Saistīts ar ierakstu: III daļas 2.iedaļa 1.1 (300005861775)</i>	
1.18. Atzīme - aizsargjoslas teritorija gar valsts 1.šķiras autoceļu P131.	6.76 ha
<i>Dzēsts</i> <i>Saistīts ar ierakstu: III daļas 2.iedaļa 1.1 (300005861775)</i>	
1.19. Atzīme - aizsargjoslas teritorija ap notekūdeņu attīrīšanas ietaisēm ar atklātām notekūdeņu apstrādes tilpēm un slēgtai dūņu apstrādei vai slēgtai to uzglabāšanai.	0.82 ha
<i>Dzēsts</i> <i>Saistīts ar ierakstu: III daļas 2.iedaļa 1.1 (300005861775)</i>	
1.20. Atzīme - aizsargjoslas teritorija gar elektrisko tīklu gaisvadu līniju ārpus pilsētām un ciemiem līdz 20 kilovoltiem.	0.24 ha
<i>Dzēsts</i> <i>Saistīts ar ierakstu: III daļas 2.iedaļa 1.1 (300005861775)</i>	
1.21. Atzīme - aizsargjoslas teritorija gar elektrisko tīklu gaisvadu līniju ārpus pilsētām un ciemiem līdz 20 kilovoltiem.	0.27 ha
<i>Dzēsts</i> <i>Saistīts ar ierakstu: III daļas 2.iedaļa 1.1 (300005861775)</i>	
1.22. Zemes gabalam ar kadastra apzīmējumu 9078 008 0165 noteikti apgrūtinājumi: Atzīme - 25–100 km garas ūdensteces Lāčupītes aizsargjoslas teritorija lauku apvidos.	3.4 ha
<i>Dzēsts</i> <i>Saistīts ar ierakstu: III daļas 2.iedaļa 1.1 (300005861775)</i>	
1.23. Atzīme - līdz 10 hektāru lielas ūdenstilpes Bebru dīķis aizsargjoslas teritorija lauku apvidos.	1.5 ha
<i>Dzēsts</i> <i>Saistīts ar ierakstu: III daļas 2.iedaļa 1.1 (300005861775)</i>	
1.24. Atzīme - tauvas joslas teritorija gar Lāčupīti.	0.15 ha
<i>Dzēsts</i> <i>Saistīts ar ierakstu: III daļas 2.iedaļa 1.1 (300005861775)</i>	
1.25. Atzīme - ierīkotas ūdensnotekas aizsargjoslas teritorija.	0.33 ha
<i>Dzēsts</i> <i>Saistīts ar ierakstu: III daļas 2.iedaļa 1.1 (300005861775)</i>	
1.26. Atzīme - aizsargjoslas teritorija gar valsts 1.šķiras autoceļu P131.	0.19 ha
<i>Dzēsts</i> <i>Saistīts ar ierakstu: III daļas 2.iedaļa 1.1 (300005861775)</i>	
1.27. Atzīme - aizsargjoslas teritorija gar valsts 1.šķiras autoceļu P131.	11.1 ha
<i>Dzēsts</i> <i>Saistīts ar ierakstu: III daļas 2.iedaļa 1.1 (300005861775)</i>	

III daļas 1.iedaļa Lietu tiesības, kas apgrūrina nekustamu īpašumu	Platība, lielums
1.28. Atzīme - aizsargjoslas teritorija gar elektrisko tīklu gaisvadu līniju ārpus pilsētām un ciemiem ar nominālo spriegumu 0.4 kV. <i>Dzēsts</i> <i>Saisīts ar ierakstu: III daļas 2.iedaļa 1.1 (300005861775)</i>	0.06 ha
1.29. Atzīme - aizsargjoslas teritorija gar elektrisko tīklu gaisvadu līniju ārpus pilsētām un ciemiem ar nominālo spriegumu 0.4 kV. <i>Dzēsts</i> <i>Saisīts ar ierakstu: III daļas 2.iedaļa 1.1 (300005861775)</i>	0.07 ha
1.30. Atzīme - mikrolieguma teritorija.	0.87 ha
1.31. Atzīme - mikrolieguma teritorija.	0.83 ha
1.32. Zemes gabalam ar kadastra apzīmējumu 9078 008 0167 noteikti apgrūtinājumi: Atzīme - aizsargjoslas teritorija gar valsts 1. šķiras autoceļu P131. <i>Dzēsts</i> <i>Saisīts ar ierakstu: III daļas 2.iedaļa 1.1 (300005861775)</i>	3.01 ha
1.33. Atzīme - aizsargjoslas teritorija gar elektrisko tīklu gaisvadu līniju ārpus pilsētām un ciemiem līdz 20 kilovoltiem. <i>Dzēsts</i> <i>Saisīts ar ierakstu: III daļas 2.iedaļa 1.1 (300005861775)</i>	0.66 ha
1.34. Atzīme - aizsargjoslas teritorija gar elektrisko tīklu gaisvadu līniju ārpus pilsētām un ciemiem līdz 20 kilovoltiem. <i>Dzēsts</i> <i>Saisīts ar ierakstu: III daļas 2.iedaļa 1.1 (300005861775)</i>	0.03 ha
1.35. Pamats: 2010.gada 15. februāra Latvijas Republikas Zemkopības ministrijas Uzzīna Nr. 8.2-25/590. <i>Žurn. Nr. 300002810544, lēmums 17.02.2010., tiesnese Glorija Sorokina</i>	
III daļas 2.iedaļa Pārgrozījumi pirmās iedaļas ierakstos, šo ierakstu un to pārgrozījumu dzēsumi	Platība, lielums
1.1. Dzēsta 1.iedaļas atzīme Nr.1.1, 1.2, 1.3, 1.5, 1.6, 1.7, 1.8, 1.9, 1.10, 1.11, 1.12, 1.14, 1.15, 1.16, 1.17, 1.18, 1.19, 1.20, 1.21, 1.22, 1.23, 1.24, 1.25, 1.26, 1.27, 1.28, 1.29, 1.32, 1.33, 1.34 (žurnāls Nr.300002810544, 15.02.2010). Pamats: Zemesgrāmatu likuma pārejas noteikumu 19.punkts. <i>Žurn. Nr. 300005861775, lēmums 25.04.2023., tiesnese Līga Ieleja</i>	

Cītu ierakstu daļās un iedaļās nav.

Informācija par apgrūtinājumiem, kas attiecas uz īpaši aizsargājamām dabas teritorijām vai mikroliegumiem – pieejama dabas datu pārvaldības sistēmā OZOLS <https://ozols.gov.lv/pub>

Informācijas prasītājs: Sandra Plēpe. Pieprasījums izdarīts 21.08.2024 08:59:39.

Maksa par informāciju fiksēta Jūsu rēķinā.

Piezīme. Saskaņā ar Eiropas Parlamenta un Padomes 2016.gada 27.aprīļa Regulu Nr.2016/679 par fizisku personu aizsardzību attiecībā uz personas datu apstrādi un šādu datu brīvu apriti un ar ko atceļ Direktīvu 95/46/EK (Vispārīgā datu aizsardzības regula) katrs informācijas pieprasījums no datubāzes tiek reģistrēts.



LATVIJAS VALSTS ARHĪVU ĢENERĀLDIREKCIJA

LATVIJAS VALSTS VĒSTURES ARHĪVS

Reģistrācijas Nr. 90000013979, Slokas iela 16, Rīga, LV-1048. Tālr. 7613118, fakss 7612406, e-pasts: histarch@latnet.lv

ARHĪVA IZZIŅA

Rīgā

21.04.2005. Nr. 5-JP-2035/3

Uz 11.03.2005. nr. 4.1.-1.2/12999/05/3

Zemgales mežsaimniecībai
"Silos"
Mežciemā
Jaunsvirlaukas pag.
Jelgavas raj., LV-3019

Par nekustama īpašuma
piederību


Arhīva fonda "Valsts Statistikas pārvalde" dokumentos -
1939.g. zemes īpašumu sarakstā redzams, ka Tukuma sprinģa Sānes
pagasta zemes īpašuma "Vecmoku virsmehnicība" īpašnieks bijis
Mežu departaments.

Īpašuma zemes kopplatība - 14160,04 pūrvietas.

Famats. 1308.f., 4.apr., 1281.liets, 10., 11.lp.

Šis nekustamais īpašums Tukuma-Telsu zemesgrāmatu nodslā
līdz 1940.g. nav registrēts.

Direktors
Daļa



[Handwritten signature]

N.Rižovs
S.Šrēdere

Šrēdere 761 82 95
AD

SANĒMIS
VAS "Latvijas valsts meži"
Zemgales mežsaimniecība
2005.g. 25. 2026
Nr 4.1.-1.2/12999/05/22

PAMATLĪDZEKĻU UZSKAITES KARTĪTE NR. TND4296 INVENTĀRA NR. TND12134296

Nosaukums: **Ceļš Sēme-Lāči, Sēmes pagasts - 2.8km grants segums**

Apraksts: Uzskaitē saskaņā ar Tukuma novada Domes 2010.g. 18.janvāra rīkojumu Nr.18-d"Par ielu,ceļu un tehnikas nodošanu bez atdzības Tukuma novada Domes bilanciē" ar 01.01.2010.g. Mainīta pamatlīdzekļa atrašanās vieta uz speciālo budžetu - ceļu fondu.

Atrašanās vieta: **SB-Autoc.f.-Sēme/Zentene**

Grāmatvedības konts: **1213**

Nolietojuma likme, % gadā: **16.0000**

Strukturviens: **TND26 Autoceļu fonds-Sēmes un Zentenes pp MD**

Lietošanas sākuma datums: **01.01.2010**

Derīgās liet. laiks gados: **6.2500**

Atbildīgā persona: **0230 Rābķēviča Silvija**

Iegādes datums: **01.01.2010**

Finanšu nol. grupa:

Eksploatācijas sākums: **01.01.2010**

1.2.6. Autoceļu klātnes konstrukcijas ar grants ve

Sāk. uzskaites vērtība, EUR: **99364.12**

šķembu segumu, autoceļi ielu aprīkojums

Kadastra Nr.: **90780080240**

Skaitis: **1**

Kadastra apz.: **90780080240001**

Ceļu grupa: **B grupa**

Adrese (km) **no: līdz: 2.80**

Tips: **Ceļš**

Ceļa garums, m: **2800.00**

Ceļa segums: **Grants segums**

Brauktuves laukums, m²: **17500**

Datums	Darījuma apraksts	Debēta konts	Kreditā konts	Valūta	Sāk. uzskaites vērtība	Iekšējā kustība	Platība	Skaitis (+/-)	Noliet. % likme	Summa noliet. aprēķinam	Nolietojums	Atlik vērti
01.01.2010	Nodošana ekspluatācijā	1213		EUR	99364.12			1		62930.62		99364.12
31.12.2020	Uzkrātais nolietojums	1213		EUR						62930.62		99364.12
Kopā pamatlīdzekļim: EUR 99364.12											1	99364.12

Nolietojums aprēķināts uz: 31.12.2022