

LATVIJAS REPUBLIKA

ZEMES ROBEŽU PLĀNS

Zemes vienības kadastra apzīmējums: 8015 002 0283



Plāns izgatavots, pamatojoties uz Siguldas novada pašvaldības domes Būvvaldes 2019. gada 17. decembra sēdes protokola izrakstu Nr. 50, 25.§ "Par zemes ierīcības projekta apstiprināšanu nekustamā īpašuma "Gaujas NP Siguldas novads", kadastra Nr. 80150010103, zemes vienības ar kadastra apzīmējumu 80150021601 sadalīšanai".

Zemes vienība izveidota, sadalot zemes vienību ar kadastra apzīmējumu 8015 002 1601

Robežas uzmērītas: 2021. gada 13. aprīlī

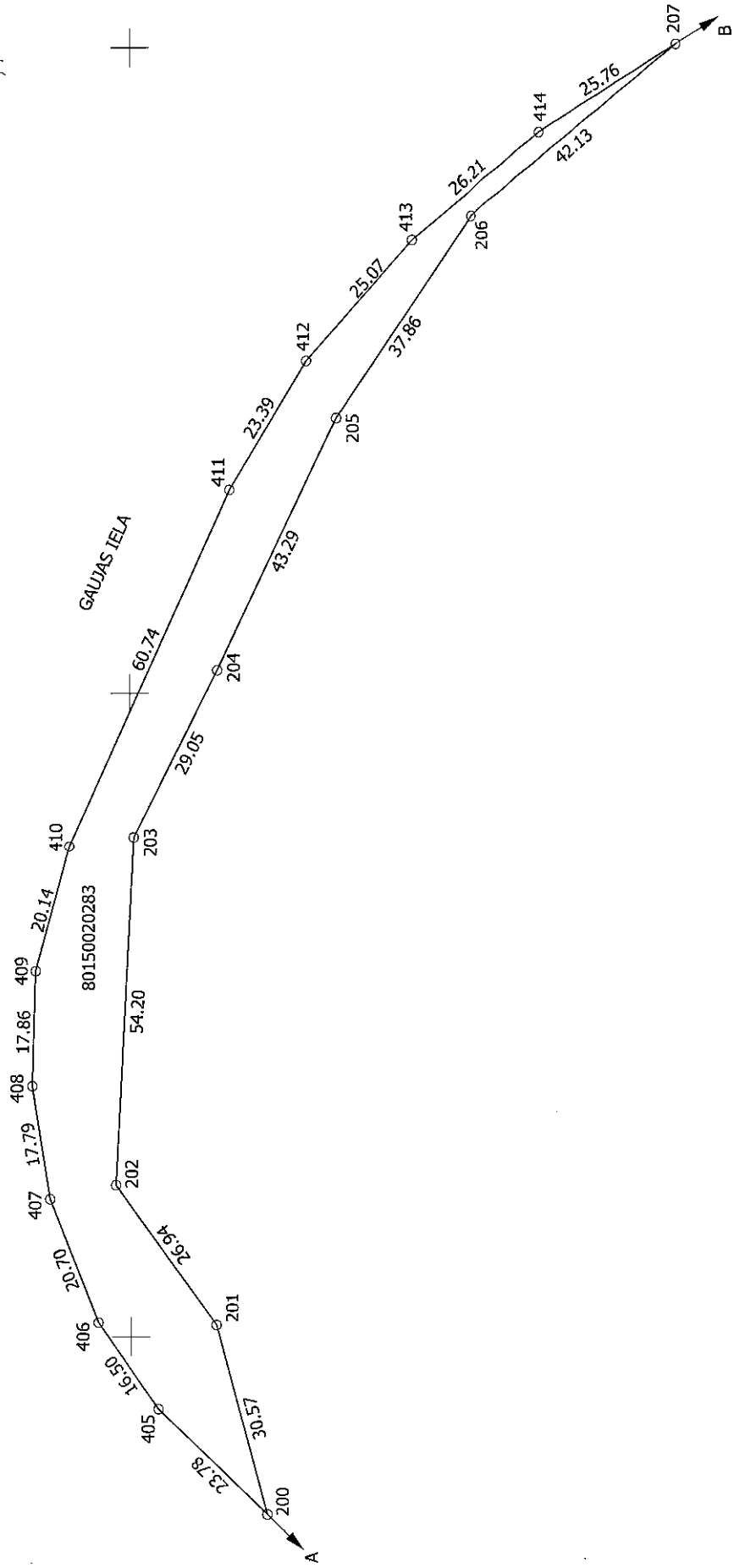
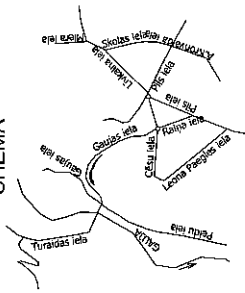
Plāna mērogs 1: 1000

Zemes vienības platība: 0.2410 ha

| | | | |
|---|--|---|--------------|
| SIA "Metrum" Liepājas biroja vadītāja | Inese Herbsta |  | 23. 07. 2021 |
| Ierosinātājs ir informēts par kadastrālās uzmērīšanas laikā veiktajām darbībām, to rezultātiem. | DAP ģenerāldirektors Andrejs Svilāns |  | 23. 07. 2021 |

ZEMES VIENĪBAS UZMĒRĪTA
 Koordinātu sistēma LKS92 TM
 Mēroga koeficients: 0.999632

ZEMES VIENĪBAS IZVIETOJUMA
 SHĒMA



X=336100
 Y=551200

Plāna mērogs 1:1000
 Zemes vienības platība 0.2410 ha

Robežošo zemes vienību saraksts:
 no A līdz B: 80150021726
 no B līdz A: 80150020282

Mērnīeks Ģirts Jākobsons (sert. pirmreizēji izsniegts 28.12.2010 ar Nr. BB-283;
 pārreģistrēts 18.10.2019. ar Nr. CB0026; derīgs līdz 19.01.2026.) apliecina, ka
 plāns izgatavots atbilstoši MK 2011. gada 27. decembra noteikumiem
 Nr. 1019 "Zemes kadastrālās uzmēršanas noteikumi" SIA "Metrum"

Ģirts Jākobsons

14.05.2021.

LATVIJAS REPUBLIKA



SITUĀCIJAS PLĀNS

Zemes vienības kadastra apzīmējums: 8015 002 0283

Situācijas elementi uzņēmīti: 2021. gada 13. aprīlī

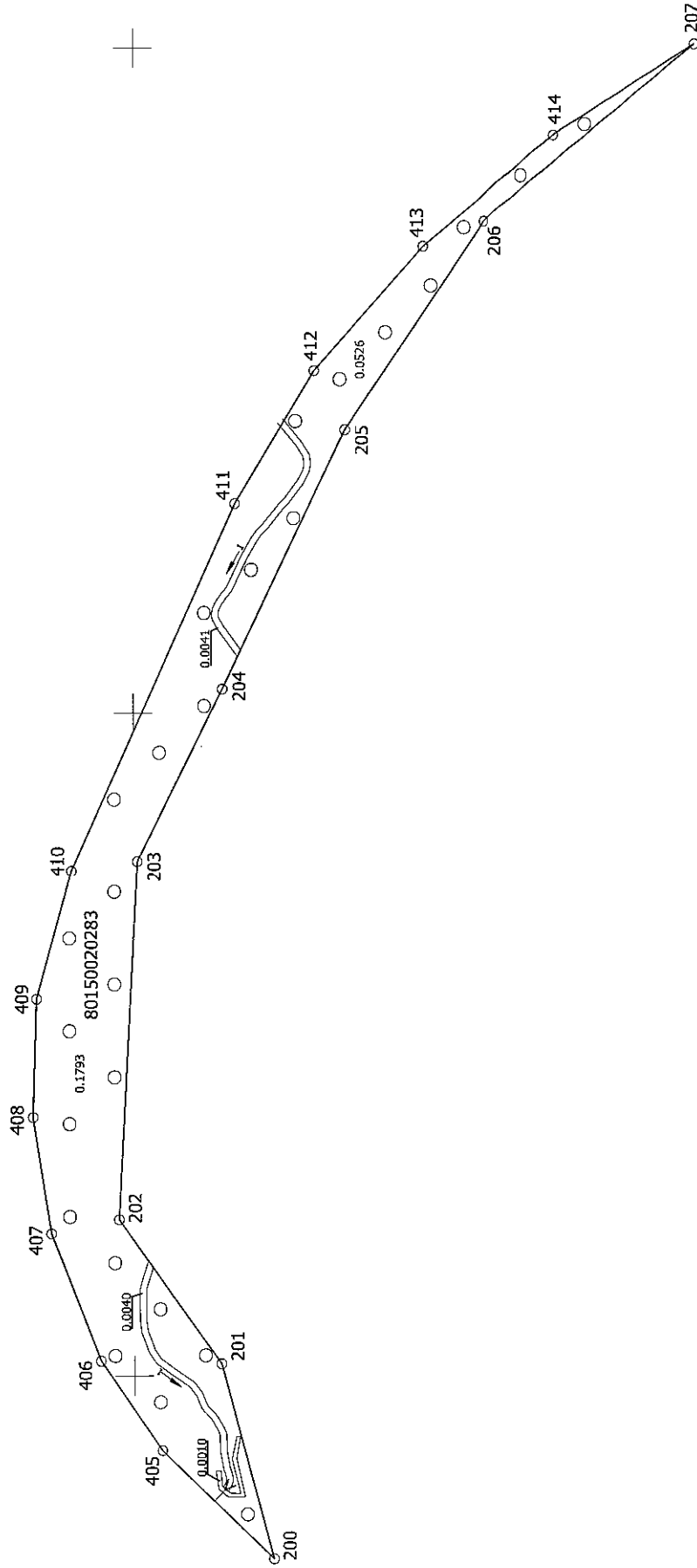
Plāna mērogs 1: 1000

Zemes vienības platība: 0.2410 ha

| | | | |
|---|--|---|--------------|
| SIA "Metrum" Liepājas biroja vadītāja | Inese Herbsta |  | 23. 07. 2021 |
| Ierosinātājs ir informēts par kadastrālās uzņēmīšanas laikā veiktajām darbībām, to rezultātiem. | DAP ģenerāldirektors Andrejs Svilāns |  | 23. 07. 2021 |

ZEMES LIETOŠANAS VEIDU EKSPLIKĀCIJA

| Zemes vienības platība ha | Lauksaimniecībā izmantojamā zeme | | | | tajā skaitā | | | | Udens objektu zeme | Purvi | Krūmāji | Meži | Krumāji | Purvi | tajā skaitā | | | Pārējās zemes | |
|---------------------------|----------------------------------|---------------|--------|---------|-------------|------------------|----------------------------|-----------------|--------------------|--------|---------|------|---------|-------|-------------|---|---|---------------|--------|
| | Arazmēme | Augļu dārzeņi | Pļavas | Ganības | Zem ūdeņiem | zem zivju dīķiem | Zeme zem ēkām un pagalmiem | Zeme zem ceļiem | | | | | | | 0.0010 | | | | |
| 0.2410 | - | - | - | - | 0.2319 | - | - | - | 0.0081 | 0.0081 | 0.0081 | - | - | - | - | - | - | - | 0.0010 |



--x=336100
--y=551200

Plāna mērogs 1:1000

Mērnieks Ģirts Jākobsons (sert. pirmreizēji izsniegts 28.12.2010 ar Nr. BB-283; pārreģistrēts 18.10.2019. ar Nr. CB0026; derīgs līdz 19.01.2026.) apliecina, ka plāns izgatavots atbilstoši MK 2011. gada 27. decembra noteikumiem Nr. 1019 "Zemes kadastrālās uzņēmības noteikumi" SIA "Metrum"

Ģirts Jākobsons

14.05.2021.