



Informatīvā izdruka no Kadastra informācijas sistēmas teksta datiem

Valsts zemes dienests

Īpašums

Kadastra numurs	Nosaukums	Kadastrālā vērtība (EUR)	Zemesgrāmatas nodalījuma numurs	Administratīvā teritorija
38010020235	-	4588	100000441197	Balvi, Balvu novads

Nekustamā īpašuma novērtējums kadastrā (EUR):	4588
Kopplatība:	0.3865
Platības mērvienība:	ha
Projektētā kadastrālā vērtība (EUR):	6339 (pēc kadastra datu stāvokļa uz 27.12.2022; izmantošanai no 2025.gada)
Projektētais īpašuma novērtējums (EUR):	6339 (pēc kadastra datu stāvokļa uz 27.12.2022; izmantošanai no 2025.gada)

Īpašuma sastāvs

Zemes vienības

Kadastra apzīmējums	Dzīvokļu īpašumos nesadalītās domājamās daļas	Kadastrālā vērtība atbilstoši dzīvokļa īpašumos nesadalītajai domājamajai daļai (EUR)	Adrese
38010020235	1/1	4588	Ezera iela 13, Balvi, Balvu nov., LV-4501

Kadastrālā vērtība (EUR):	4588
Kadastrālās vērtības noteikšanas datums:	01.01.2023
Nekustamā īpašuma objekta platība:	0.3865
Nekustamā īpašuma objekta platības mērvienība:	ha
Statuss:	nekustamais īpašums
Vidējais LIZ kvalitātes novērtējums ballēs:	-
Starpgabals:	Nav
Projektētā kadastrālā vērtība (EUR):	6339 (pēc kadastra datu stāvokļa uz 27.12.2022; izmantošanai no 2025.gada)

Zemes vienības platības sadalījums pa lietošanas veidiem

Platība:	0.3865
Platības mērvienība:	ha
Lauksaimniecībā izmantojamās zemes platība:	0.0000
t.sk. Aramzemes platība:	0.0000
t.sk. Augļu dārzu platība:	0.0000
t.sk. Pļavu platība:	0.0000
t.sk. Ganību platība:	0.0000
no tām meliorētā lauksaimniecībā izmantojamā zeme:	0.0000
Mežu platība:	0.0000
t.sk. Jaunaudzes platība:	0.0000
Krūmāju platība:	0.0000
Purvu platība:	0.0000

Ūdens objektu zeme:	0.0000
t.sk. Zeme zem ūdeņiem:	0.0000
t.sk. Zeme zem zivju dīķiem:	0.0000
Zemes zem ēkām platība:	0.3865
Zemes zem ceļiem platība:	0.0000
Pārējās zemes platība:	0.0000

Lietošanas mērķi

Mērķis	Kods	Platība	Platības mērvienība
Individuālo dzīvojamo māju apbūve	0601	0.3865	ha

Apgrūtinājumi

Nr.	Noteikšanas datums	Tips	Apraksts	Platība	Mērv.
1	24.01.2008	7311020206	dabiskas ūdenstilpes vides un dabas resursu aizsardzības aizsargjoslas teritorija pilsētās un ciemos	0.1880	ha
2	24.01.2008	7312050601	ekspluatācijas aizsargjoslas teritorija ap elektrisko tīklu gaisvadu līniju pilsētās un ciemos ar nominālo spriegumu līdz 20 kilovoltiem	0.0422	ha

Īpašnieki

Personas kods / reģ. nr.	Vārds, uzvārds / Nosaukums	Domājamās daļas	Personas statuss	Īpašuma kad. nr. / būves kad. apz.	Adrese
90000014724	Finanšu ministrija	1/1	valsts	38010020235	Smiļšu iela 1, Rīga, LV-1050

Šai informācijai ir tikai informatīvs raksturs un tai nav juridiska spēka.



Informatīvā izdruka no Kadastra informācijas sistēmas teksta datiem

Valsts zemes dienests

Kadastra objektu fiziskās atrašanās skatījums

Kadastra objektu fiziskās atrašanās skatījumā redzamas:

- zemes vienība;
- uz zemes vienības atrodošās būves (neatkarīgi no īpašumiem, kuros tās ietilpst);
- būvēs ietilpstošās telpu grupas (neatkarīgi no īpašumiem, kuros tās ietilpst).

Kadastra apzīmējums	Adrese
38010020234	Ezera iela 15, Balvi, Balvu nov., LV-4501

Šai informācijai ir tikai informatīvs raksturs un tai nav juridiska spēka.



Informatīvā izdruka no Kadastra informācijas sistēmas teksta datiem

Valsts zemes dienests

Īpašums

Kadastra numurs	Nosaukums	Kadastrālā vērtība (EUR)	Zemesgrāmatas nodalījuma numurs	Administratīvā teritorija
38010020234	-	2987	100000441202	Balvi, Balvu novads

Nekustamā īpašuma novērtējums kadastrā (EUR):	2987
Kopplatība:	0.2262
Platības mērvienība:	ha
Projektētā kadastrālā vērtība (EUR):	4072 (pēc kadastra datu stāvokļa uz 27.12.2022; izmantošanai no 2025.gada)
Projektētais īpašuma novērtējums (EUR):	4072 (pēc kadastra datu stāvokļa uz 27.12.2022; izmantošanai no 2025.gada)

Īpašuma sastāvs

Zemes vienības

Kadastra apzīmējums	Dzīvokļu īpašumos nesadalītās domājamās daļas	Kadastrālā vērtība atbilstoši dzīvokļa īpašumos nesadalītajai domājamajai daļai (EUR)	Adrese
38010020234	1/1	2987	Ezera iela 15, Balvi, Balvu nov., LV-4501

Kadastrālā vērtība (EUR):	2987
Kadastrālās vērtības noteikšanas datums:	01.01.2023
Nekustamā īpašuma objekta platība:	0.2262
Nekustamā īpašuma objekta platības mērvienība:	ha
Statuss:	nekustamais īpašums
Vidējais LIZ kvalitātes novērtējums ballēs:	-
Starpgabals:	Nav
Projektētā kadastrālā vērtība (EUR):	4072 (pēc kadastra datu stāvokļa uz 27.12.2022; izmantošanai no 2025.gada)

Zemes vienības platības sadalījums pa lietošanas veidiem

Platība:	0.2262
Platības mērvienība:	ha
Lauksaimniecībā izmantojamās zemes platība:	0.0000
t.sk. Aramzemes platība:	0.0000
t.sk. Augļu dārzu platība:	0.0000
t.sk. Pļavu platība:	0.0000
t.sk. Ganību platība:	0.0000
no tām meliorētā lauksaimniecībā izmantojamā zeme:	0.0000
Mežu platība:	0.0000
t.sk. Jaunaudzes platība:	0.0000
Krūmāju platība:	0.0000
Purvu platība:	0.0000

Ūdens objektu zeme:	0.0000
t.sk. Zeme zem ūdeņiem:	0.0000
t.sk. Zeme zem zivju dīķiem:	0.0000
Zemes zem ēkām platība:	0.2262
Zemes zem ceļiem platība:	0.0000
Pārējās zemes platība:	0.0000

Lietošanas mērķi

Mērķis	Kods	Platība	Platības mērvienība
Individuālo dzīvojamo māju apbūve	0601	0.2262	ha

Īpašnieki

Personas kods / reģ. nr.	Vārds, uzvārds / Nosaukums	Domājamās daļas	Personas statuss	Īpašuma kad. nr. / būves kad. apz.	Adrese
90000014724	Finanšu ministrija	1/1	valsts	38010020234	Smilšu iela 1, Rīga, LV-1050
Citi vārdi:				-	
Īpašumtiesību statuss:				Īpašnieks	

Zemesgrāmata

Nosaukums	Lēmuma datums	Lēmuma pamatojums
Balvu pilsētas zemesgrāmata	28.10.2022	-
Balvu pilsētas zemesgrāmata	28.08.2008	-
Balvu pilsētas zemesgrāmata	20.02.2008	-
Balvu pilsētas zemesgrāmata	19.04.2007	-

Sai informācijai ir tikai informatīvs raksturs un tai nav juridiska spēka.



Informatīvā izdruka no Kadastra informācijas sistēmas teksta datiem

Valsts zemes dienests

Kadastra objektu fiziskās atrašanās skatījums

Kadastra objektu fiziskās atrašanās skatījumā redzamas:

- zemes vienība;
- uz zemes vienības atrodošās būves (neatkarīgi no īpašumiem, kuros tās ietilpst);
- būvēs ietilpstošās telpu grupas (neatkarīgi no īpašumiem, kuros tās ietilpst).

Kadastra apzīmējums	Adrese
38010020235	Ezera iela 13, Balvi, Balvu nov., LV-4501

Šai informācijai ir tikai informatīvs raksturs un tai nav juridiska spēka.

Nodalījuma noraksts

Rēzeknes tiesa

Balvu pilsētas zemesgrāmatas nodalījums Nr. 100000441202

Kadastra numurs: 38010020234

Ezera iela 15, Balvi, Balvu nov.

<i>I daļas 1.iedaļa</i> Nekustams īpašums, servitūti un reālnastas, pievienotie zemes gabali	Domājamā daļa	Platība, lielums
1.1. Zemes gabals ar kadastra apzīmējumu 3801 002 0234. Atdalīts no nekustama īpašuma Ezera iela 9, Balvi, Balvu raj., LV-4501 (Balvu pilsētas zemesgrāmatas nodalījuma Nr. 100000209485). <i>Žurn. Nr. 300002510146, lēmums 28.08.2008., tiesnese Vija Pužule</i>		2262 m ²

II daļas 1.iedaļa Nekustama īpašuma īpašnieks, īpašumtiesību pamats	Domājamā daļa	Summa
1.1. Īpašnieks: Sabiedrība ar ierobežotu atbildību "EMI māja", nodokļu maksātāja kods 42403020962. 1.2. Pamats: 2008.gada 13. augusta nostiprinājuma lūgums. <i>Žurn. Nr. 300002510146, lēmums 28.08.2008., tiesnese Vija Pužule</i>	1	
2.1. Persona: EMI māja, Sabiedrība ar ierobežotu atbildību, reģistrācijas numurs 42403020962. Īpašuma tiesība izbeigusies.	0	
2.2. Īpašnieks: Latvijas valsts Finanšu ministrijas, reģistrācijas numurs 90000014724, personā.	1	
2.3. Pamats: 2022.gada 14.septembra Valstij piekritīgās mantas aprakstes un novērtējuma akts Nr.1974R/22-3. <i>Žurn. Nr. 300005721332, lēmums 28.10.2022., tiesnese Vija Pužule</i>		

II daļas 2.iedaļa Atzīmes un aizliegumi, pēcmantinieku iecelšana, mantojuma līgumi, šo ierakstu pārgrozījumi un dzēsumi
1.1. Atzīme - vērsta Ls 11500,29 piedziņa. Prasītājs : LR Valsts ieņēmumu dienests, nodokļu maksātāja kods 90000069281. Pamats: 2010.gada 8. novembra Latgales apgabaltiesas 16. iecirkņa zvērināta tiesu izpildītāja nostiprinājuma lūgums, 2010.gada 13. maija LR Valsts ieņēmumu dienesta lēmums par nokavēto nodokļu maksājumu piedziņu Nr.1-4/25274. <i>Žurn. Nr. 300002942049, lēmums 17.11.2010., tiesnese Vija Pužule</i> Dzēsts Saistīts ar ierakstu: II daļas 2.iedaļa 3.1 (300005623829)
2.1. Aizlieguma atzīme. Dzēsts Saistīts ar ierakstu: II daļas 2.iedaļa 4.1 (300005623901)
2.2. Pamats: 2014.gada 19.februāra Valsts ieņēmumu dienesta lēmums Nr.8.46.2/L-5391. <i>Žurn. Nr. 300003595756, lēmums 25.02.2014., tiesnese Vija Pužule</i> Dzēsts Saistīts ar ierakstu: II daļas 2.iedaļa 4.1 (300005623901)
3.1. Atzīme Nr. 1.1 (žurnāla Nr. 300002942049, 15.11.2010) dzēsta. Pamats: 2022.gada 9.jūnija Latgales apgabaltiesas iecirkņa Nr.16 zvērinātas tiesu izpildītājas Anitas Kalniņas nostiprinājuma lūgums. <i>Žurn. Nr. 300005623829, lēmums 14.06.2022., tiesnese Vija Pužule</i>
4.1. Aizlieguma atzīme Nr. 2.1, 2.2 (žurnāla Nr. 300003595756, 21.02.2014) dzēsta. Pamats: 2022.gada 9.jūnija nostiprinājuma lūgums. <i>Žurn. Nr. 300005623901, lēmums 14.06.2022., tiesnese Vija Pužule</i>

Citu ierakstu daļās un iedaļās nav.

Informācija par apgrūtinājumiem, kas attiecas uz īpaši aizsargājamām dabas teritorijām vai mikroliegumiem – pieejama dabas datu pārvaldības sistēmā OZOLS <https://ozols.gov.lv/pub>

Informācijas prasītājs: Jana Jākobsone. Pieprasījums izdarīts 15.03.2023. 14:27:02.

Maksa par informāciju fiksēta Jūsu rēķinā.

Piezīme. Saskaņā ar Eiropas Parlamenta un Padomes 2016.gada 27.aprīļa Regulu Nr.2016/679 par fizisku personu aizsardzību attiecībā uz personas datu apstrādi un šādu datu brīvu apriti un ar ko atceļ Direktīvu 95/46/EK (Vispārīgā datu aizsardzības regula) katrs informācijas pieprasījums no datubāzes tiek reģistrēts.

Nodalījuma noraksts

Rēzeknes tiesa

Balvu pilsētas zemesgrāmatas nodalījums Nr. 100000441197

Kadastra numurs: 38010020235

Ezera iela 13, Balvi, Balvu nov.

Nodalījuma aktualizēts (28.10.2022., 400001442038) saskaņā ar Zemesgrāmatu likuma 126.³ pantu

I daļas 1.iedaļa Nekustams īpašums, servitūti un reālnastas, pievienotie zemes gabali	Domājamā daļa	Platība, lielums
1.1. Zemes gabals ar kadastra apzīmējumu 3801 002 0235. Atdalīts no nekustama īpašuma Ezera iela 9, Balvi, Balvu raj., LV-4501 (Balvu pilsētas zemesgrāmatas nodalījuma Nr. 100000209485). <i>Žurn. Nr. 300002510143, lēmums 28.08.2008., tiesnese Vija Pužule</i>		3865 m ²
II daļas 1.iedaļa Nekustama īpašuma īpašnieks, īpašumtiesību pamats	Domājamā daļa	Summa
1.1. Īpašnieks: Sabiedrība ar ierobežotu atbildību "EMI māja", nodokļu maksātāja kods 42403020962.	1	
1.2. Pamats: 2008.gada 13. augusta nostiprinājuma lūgums. <i>Žurn. Nr. 300002510143, lēmums 28.08.2008., tiesnese Vija Pužule</i>		
2.1. Persona: EMI māja, Sabiedrība ar ierobežotu atbildību, reģistrācijas numurs 42403020962. Īpašuma tiesība izbeigusies.	0	
2.2. Īpašnieks: Latvijas valsts Finanšu ministrija, reģistrācijas numurs 90000014724, personā.	1	
2.3. Pamats: 2022.gada 14.septembra Valstij piekritīgās mantas aprakstes un novērtējuma akts Nr.1974R/22-2. <i>Žurn. Nr. 300005721320, lēmums 28.10.2022., tiesnese Elīna Volika</i>		
II daļas 2.iedaļa Atzīmes un aizliegumi, pēcmantinieku iecelšana, mantojuma līgumi, šo ierakstu pārgrozījumi un dzēsumi		
1.1. Atzīme - vērsta Ls 11500,29 piedziņa. Prasītājs : LR Valsts ieņēmumu dienests, nodokļu maksātāja kods 90000069281.Pamats: 2010.gada 8. novembra Latgales apgabaltiesas 16.iejirkņa zvērināta tiesu izpildītāja nostiprinājuma lūgums, 2010.gada 13. maija LR Valsts ieņēmumu dienesta lēmums par nokavēto nodokļu maksājumu piedziņu Nr.1-4/25274. <i>Žurn. Nr. 300002942043, lēmums 17.11.2010., tiesnese Vija Pužule</i> Dzēsts Saistīts ar ierakstu: II daļas 2.iedaļa 3.1 (300005623831)		
2.1. Aizlieguma atzīme. Dzēsts Saistīts ar ierakstu: II daļas 2.iedaļa 4.1 (300005623910)		
2.2. Pamats: 2014.gada 19.februāra Valsts ieņēmumu dienesta lēmums Nr.8.46.2/L-5391. <i>Žurn. Nr. 300003595770, lēmums 25.02.2014., tiesnesē Vija Pužule</i> Dzēsts Saistīts ar ierakstu: II daļas 2.iedaļa 4.1 (300005623910)		
3.1. Atzīme Nr. 1.1 (žurnāla Nr. 300002942043, 15.11.2010) dzēsta. Pamats: 2022.gada 9.jūnija Latgales apgabaltiesas iecirkņa Nr.16 zvērinātas tiesu izpildītājas Anitas Kalniņas nostiprinājuma lūgums. <i>Žurn. Nr. 300005623831, lēmums 14.06.2022., tiesnese Vija Pužule</i>		
4.1. Aizlieguma atzīme Nr. 2.1, 2.2 (žurnāla Nr. 300003595770, 21.02.2014) dzēsta. Pamats: 2022.gada 9.jūnija nostiprinājuma lūgums. <i>Žurn. Nr. 300005623910, lēmums 14.06.2022., tiesnese Vija Pužule</i>		
III daļas 1.iedaļa Lietu tiesības, kas apgrūtina nekustamu īpašumu		Platība, lielums
1.1. Saskaņā ar zemesgrāmatu likuma 36.pantu no nekustama īpašuma Ezera iela 9, Balvi, Balvu raj., LV-4501 (zemesgrāmatas nodalījuma Nr. 100000209485) pāriet		

III daļas 1.iedaļa Lietu tiesības, kas apgrūtina nekustamu īpašumu	Platība, lielums
apgrūtinājumi: Dzēsts Saistīts ar ierakstu: III daļas 2.iedaļa 1.1 (300005623831) 1.2. Atzīme - ūdenstilpes aizsargjoslas teritorija pilsētās un ciemos. Dzēsts Saistīts ar ierakstu: III daļas 2.iedaļa 1.1 (300005623831) 1.3. Atzīme - aizsargjoslas teritorija gar elektrisko tīklu gaisvadu līniju ārpus pilsētām un ciemiem, kā arī pilsētu lauku teritorijās līdz 20 kilovoltiem. <i>Žurn. Nr. 300002510143, lēmums 28.08.2008., tiesnese Vija Pužule</i> Dzēsts Saistīts ar ierakstu: III daļas 2.iedaļa 1.1 (300005623831)	
III daļas 2.iedaļa Pārgrozījumi pirmās iedaļas ierakstos, šo ierakstu un to pārgrozījumu dzēsumi	Platība, lielums
1.1. Dzēsta 1.iedaļas atzīme Nr.1.1, 1.2, 1.3 (žurnāls Nr.300002510143, 13.08.2008). Pamats: Zemesgrāmatu likuma pārejas noteikumu 19. punkts. <i>Žurn. Nr. 300005623831, lēmums 14.06.2022., tiesnese Vija Pužule</i>	

Citu ierakstu daļās un iedaļās nav.

Informācija par apgrūtinājumiem, kas attiecas uz īpaši aizsargājamām dabas teritorijām vai mikroliegumiem – pieejama dabas datu pārvaldības sistēmā OZOLS <https://ozols.gov.lv/pub>

Informācijas prasītājs: Jana Jākobsone. Pieprasījums izdarīts 15.03.2023. 14:26:13.

Maksa par informāciju fiksēta Jūsu rēķinā.

Piezīme. Saskaņā ar Eiropas Parlamenta un Padomes 2016.gada 27.aprīļa Regulu Nr.2016/679 par fizisku personu aizsardzību attiecībā uz personas datu apstrādi un šādu datu brīvu apriti un ar ko atceļ Direktīvu 95/46/EK (Vispārīgā datu aizsardzības regula) katrs informācijas pieprasījums no datubāzes tiek reģistrēts.

LATVIJAS REPUBLIKA

ZEMES VIENĪBAS ROBEŽU, SITUĀCIJAS,
APGRŪTINĀJUMU PLĀNS

Zemes vienības kadastra apzīmējums: 38010020235

Adrese: Ezera iela 13, Balvi, Balvu raj.

Zemes kadastrālā uzmērīšana veikta, pamatojoties uz Balvu pilsētas domes
27.09.2007. lēmumu par detālplānojumu apstiprināšanu (protokols Nr. 20).

Apgrūtinājumu saraksts:


1	01020206 - ūdenstilpes aizsargjoslas teritorija pilsētās un ciemos - 0.1880 ha
2	02050601 - aizsargjoslas teritorija ap elektrisko tīklu gaisvadu līnijām pilsētās un ciemos līdz 20 kilovoltiem - 0.0422 ha

Robežas uzmērītas, apvidus objekti uzmērīti un apgrūtinājumi noteikti 2008.gada 24.janvārī.

Plāna mērogs 1: 500

Zemes vienības platība 0.3865 ha

Balvu rajons, Kubulu pagasts, "Fabrika" LV-4566
Licence Nr. 127 (derīga no 13.04.2005 līdz 23.03.2011.)
Mērnīeks Leons Arnicāns

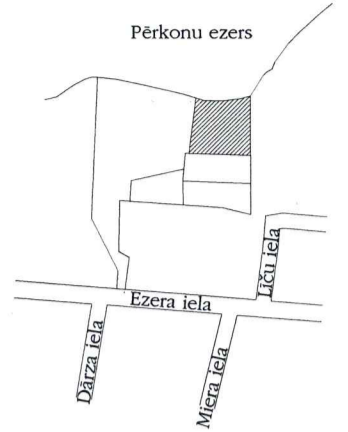


SIA "Lauku zemju inženieri" valdes loceklis		Leons Arnicāns	28.01.2008.
Mērnīeks apliecina, ka zemes kadastrālā uzmērīšana veikta atbilstoši LR Ministru kabineta 2007. gada 20. marta noteikumiem Nr. 182 "Noteikumi par nekustamā īpašuma objekta noteikšanu."		Leons Arnicāns	24.01.2008.
Ierosinātājs ir informēts par Zemes kadastrālās uzmērīšanas laikā veiktajām darbībām, to rezultātiem.		Ērika Lapiņa pilnvarotā persona Edvīns Kulovs	25.01.2008.

ZEMES LIETOŠANAS VEIDU EKSPLIKĀCIJA

Zemes vienības platība ha	Lauksaimniecībā izmantojamā zeme	TAJĀ SKAITĀ				Meži	Krūmāji	Purvi	Zem ūdeņiem	t. sk. zem zivju dīķiem	Zem ēkām un pagalmiem	Zem ceļiem	Pārējās zemes
		Aramzeme	Augļu dārzi	Plāvas	Ganības								
0.3865	0.1176	—	—	0.1176	—	—	0.2652	—	—	—	0.0037	—	

ZEMES VIENĪBAS IZVIETOJUMA SHĒMA

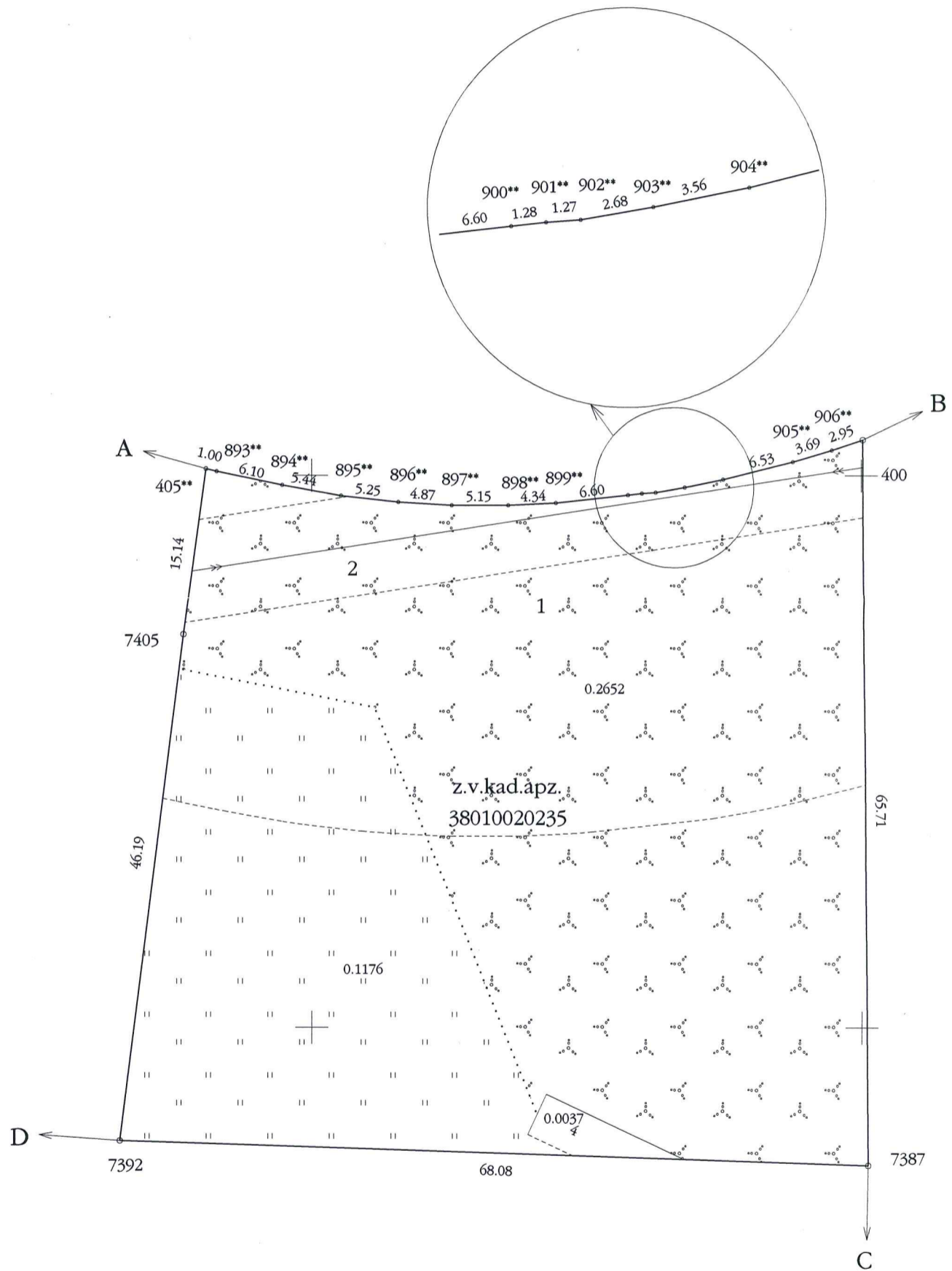


ZEMES VIENĪBAS ROBEŽPUNKTU KOORDINĀTAS

Koordinātu sistēma: LKS-92
Mēroga koeficients 1.00008

Nr.	X	Y
405**	337200.60	698490.37
893**	337200.37	698491.34
894**	337199.12	698497.30
895**	337198.16	698502.65
896**	337197.58	698507.87
897**	337197.30	698512.73
898**	337197.29	698517.88
899**	337197.50	698522.22
900**	337198.22	698528.78
901**	337198.37	698530.05
902**	337198.46	698531.31
903**	337198.93	698533.95
904**	337199.65	698537.44
905**	337201.25	698543.77
906**	337202.31	698547.31
400	337203.26	698550.10
7387	337137.54	698550.55
7392	337139.78	698482.51
7405	337185.60	698488.30

** - analītiski aprēķināti robežpunkti



Robežjošo zemes vienību saraksts:

- no A līdz B: z. v. kad. apz. 38580080226
- no B līdz C: z. v. kad. apz. 38010020146
- no C līdz D: z. v. kad. apz. 38010020234
- no D līdz A: z. v. kad. apz. 38010020226

Saīsinājumi:

z. v. kad. apz.- zemes vienības kadastra apzīmējums

Zemes vienības platība 0.3865 ha
Plāna mērogs 1:500



Saskaņoja: Balvu pilsētas domes Būvvaldes vadītāja	<i>Daraksts</i>	Anita Avotiņa	28.01.2008.
Plānu izgatavoja mērnieks		Leons Arnicāns	24.01.2008.

LATVIJAS REPUBLIKA

ZEMES VIENĪBAS ROBEŽU, SITUĀCIJAS, APGRŪTINĀJUMU PLĀNS

Zemes vienības kadastra apzīmējums: 38010020234

Adrese: Ezera iela 15, Balvi, Balvu raj.

Zemes kadastrālā uzmērīšana veikta, pamatojoties uz Balvu pilsētas domes
27.09.2007. lēmumu par detālplānojumu apstiprināšanu (protokols Nr. 20).


Apgrūtinājumu nav.

Robežas uzmērītas, apvidus objekti uzmērīti un apgrūtinājumi noteikti 2008.gada 24. janvārī.

Plāna mērogs 1: 500

Zemes vienības platība 0.2262 ha

Zemes kadastrālās uzmērīšanas darbus veica SIA "Lauku zemju inženieri" reg.Nr.42403015321,
Balvu rajons, Kubulu pagasts, "Fabrika" LV-4566
Licence Nr. 127 (derīga no 13.04.2005 līdz 23.03.2011.)
Mērnieks Leons Arnicāns

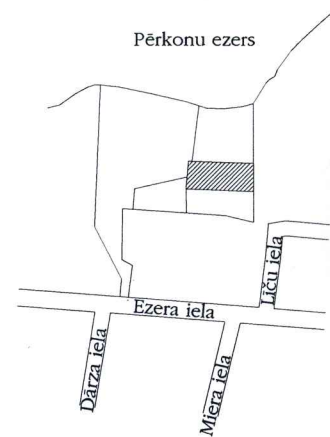


SIA "Lauku zemju inženieri" valdes loceklis		Leons Arnicāns	28.01.2008.
Mērnieks apliecina, ka zemes kadastrālā uzmērīšana veikta atbilstoši LR Ministru kabineta 2007. gada 20. marta noteikumiem Nr. 182 "Noteikumi par nekustamā īpašuma objekta noteikšanu."		Leons Arnicāns	24.01.2008.
Ierosinātājs ir informēts par Zemes kadastrālās uzmērīšanas laikā veiktajām darbībām, to rezultātiem.		Ērika Lapiņa pilnvarotā persona Edvins Kulovs	25.01.2008.

ZEMES LIETOŠANAS VEIDU EKSPLIKĀCIJA

Zemes vienības platība ha	Lauksaimniecībā izmantojamā zeme	TAJĀ SKAITĀ				Meži	Krūmāji	Purvi	Zem ūdeņiem	t. sk.		Zem ceļiem	Pārējās zemes
		Aramzeme	Augļu dārzi	Plāvas	Ganības					zem zivju dīķiem	Zem ēkām un pagalmiem		
0.2262	0.1927	—	—	0.1927	—	0.0061	—	0.0041	—	—	0.0233	—	

ZEMES VIENĪBAS IZVIETOJUMA SHĒMA

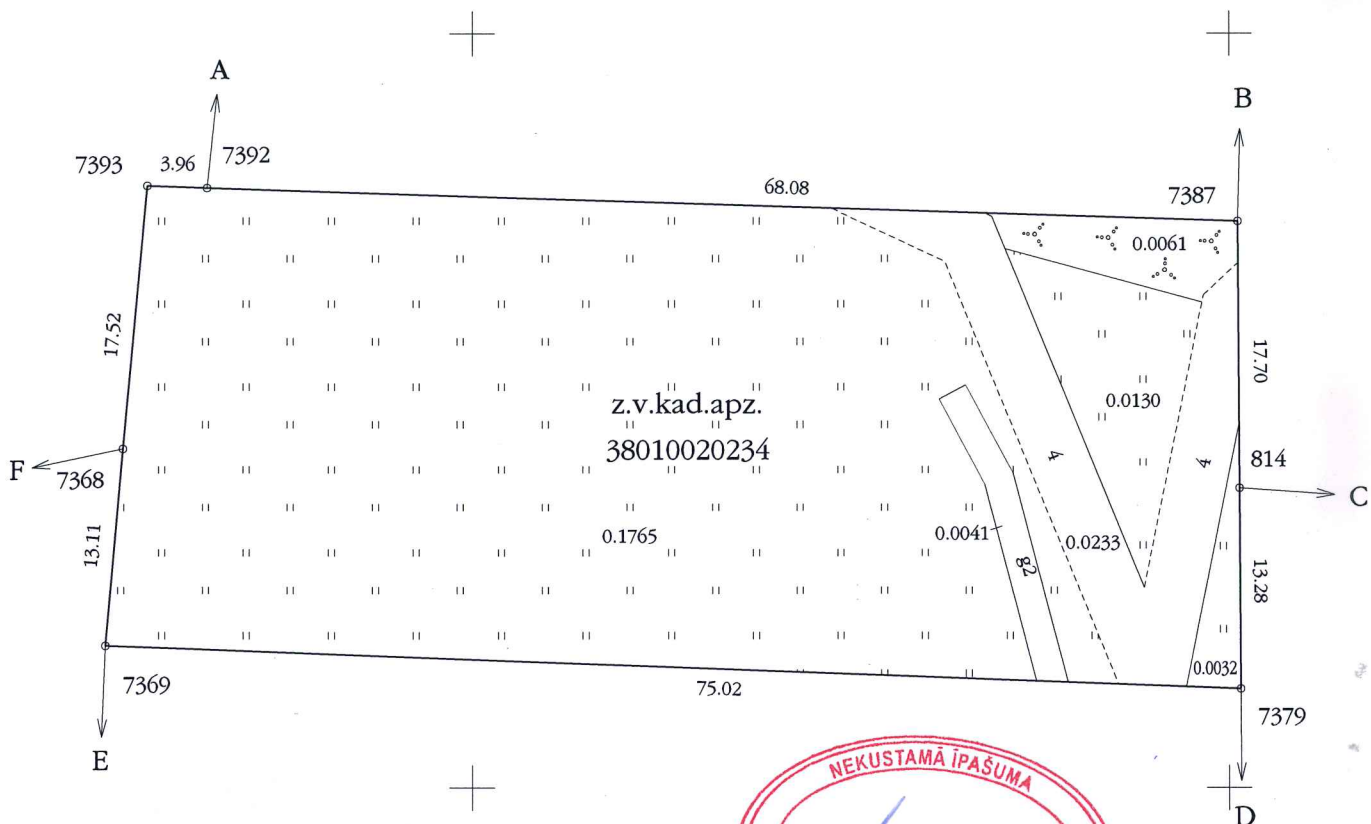


ZEMES VIENĪBAS ROBEŽPUNKTU KOORDINĀTAS

Koordinātu sistēma: LKS-92

Mēroga koeficients 1.00008

Nr.	X	Y
7392	337139.78	698482.51
7387	337137.55	698550.55
814	337119.84	698550.67
7379	337106.56	698550.76
7369	337109.41	698475.80
7368	337122.47	698476.96
7393	337139.92	698478.56



Robežojošo zemes vienību saraksts:
 no A līdz B: z. v. kad. apz. 38010020235
 no B līdz C: z. v. kad. apz. 38010020146
 no C līdz D: z. v. kad. apz. 38010020142
 no D līdz E: z. v. kad. apz. 38010020233
 no E līdz F: z. v. kad. apz. 38010020232
 no F līdz A: z. v. kad. apz. 38010020226



Saisinājumi:

z. v. kad. apz.- zemes vienības kadastra apzīmējums
 Zemes vienības platība ha
 Plāna mērogs 1:500

Saskaņoja: Balvu pilsētas domes Būvvaldes vadītāja	paraksts	Anita Avotiņa	28.01.2008.
Plānu izgatavoja mērnieks		Leons Arnicāns	24.01.2008.

Kubulu pag.

Balvu nov.

BALVI

Līva iela

N (m, ↑): 337210
E (m, →): 698444

Izmantoti VZD_LGIA dati





Labklājības ministrija

Skolas iela 28, Rīga, LV - 1331, tālr. 67021600, fakss 67276445, e-pasts lm@lm.gov.lv, www.lm.gov.lv

Rīgā

13.01.2023. Nr. 28-2-01/62

Uz 22.12.2022 Nr. 1-15/142

VALSTS NEKUSTAMIE ĪPAŠUMI
paziņošanai e-adresē

Informācijai:
Valsts Sabiedrība Ar Ierobežotu Atbildību
"Šampētera Nams"
paziņošanai e-adresē

Par pieteikšanos atsavināšanai
paredzētajiem nekustamajiem
īpašumiem

Labklājības ministrijas (turpmāk – ministrija) nekustamo īpašumu pārvaldītājs valsts sabiedrība ar ierobežotu atbildību "Šampētera nams" (turpmāk – VSIA "Šampētera nams") 2022.gada 29.novembrī valsts akciju sabiedrības "Valsts nekustamie īpašumi" mājas lapā un 2022.gada 22.decembrī ar vēstuli Nr. 1-15/142 ministrijas vārdā pieteicās atsavināšanai plānotajiem nekustamajiem īpašumiem Ezera ielā 15, Balvos, Balvu novadā (neapbūvēta zemes vienība 2262 m² platībā) un Ezera ielā 13, Balvos, Balvu novadā (neapbūvēta zemes vienība 3865 m² platībā) (turpmāk – nekustamie īpašumi).

Ministrija apliecina gatavību pārņemt nekustamos īpašumus tās valdījumā. Gadījumā, ja no ministrijas puses ir nepieciešama papildu informācija, lūdzam sazināties ar ministrijas Juridiskā departamenta vadošo juriskonsultu Aivi Lapinski, tālr. 67021566, e-pasts: Aivis.Lapinskis@lm.gov.lv.

Valsts sekretārs

I.Alliks

Lapinskis
aivis.lapinskis@lm.gov.lv

Šis dokuments ir parakstīts ar drošu elektronisko parakstu un satur laika zīmogu



Tālrunis: +371 67 80 88 24; fakss: +371 66 15 40 51; e-pasts: info@sampeteranams.lv; www.sampeteranams.lv
Citadeles iela 7, Rīga, Latvija, LV-1010

Rīgā

22.12.2022. Nr. 1-15/142

VAS "Valsts nekustamie īpašumi"

E-pasts: vni@vni.lv

Zināšanai: **Labklājības ministrijai**

Par pieteikšanos atsavināšanai paredzētajiem nekustamajiem īpašumiem

Valsts sabiedrība ar ierobežotu atbildību "Šampētera nams" (turpmāk – VSIA "Šampētera nams") ir 100 % valsts kapitālsabiedrība, kuras vienīgais kapitāla daļu turētājs ir Labklājības ministrija. VSIA "Šampētera nams" apsaimnieko un pārvalda Labklājības ministrijas nekustamos īpašumus.

2022. gada 29. novembrī VSIA "Šampētera nams", Labklājības ministrijas vārdā, pieteicās uz VAS "Valsts nekustamie īpašumi" mājas lapā publicētajiem publiskām personām atsavināšanai plānotajiem nekustamajiem īpašumiem:

- Ezera ielā 15, Balvos, Balvu novadā (neapbūvēta zemes vienība 2262 m² platībā);
- Ezera ielā 13, Balvos, Balvu novadā (neapbūvēta zemes vienība 3865 m² platībā).

Informējam, ka VSIA "Šampētera nams" ir finansējuma saņēmējs Eiropas Savienības fondu darbības programmas Latvijai 2021.–2027. gadam 4.3.1. specifiskā atbalsta mērķa "Veicināt sociāli atstumto kopienu, migrantu un nelabvēlīgā situācijā esošo grupu sociāli ekonomisko integrāciju, izmantojot integrētus pasākumus, tostarp mājokļu un sociālo pakalpojumu jomā" 4.3.1.2. pasākumam "Pakalpojumu kvalitātes un pieejamības uzlabošana, tuvinot valsts sociālās aprūpes centru filiāles kopienā sniegtajiem (ģimeniskai videi pietuvinātiem) pakalpojumiem" (turpmāk – Pasākums). Pasākuma ietvaros plānots izveidot kopienā sniegtu jeb ģimeniskai videi pietuvinātu pakalpojumu infrastruktūru sociālās aprūpes nodrošināšanai bērniem un jauniešiem ar smagiem un ļoti smagiem funkcionāliem traucējumiem, kuri saņem valsts finansētu ilgstošas sociālās aprūpes un sociālās rehabilitācijas pakalpojumu valsts sociālās aprūpes centros. Nekustamie īpašumi Ezera ielā 13 un Ezera ielā 15, Balvos, Balvu novadā, nepieciešami Pasākuma īstenošanai.

Lūdzam informēt par turpmākajām darbībām, kas ir jāveic, lai pārņemtu nekustamos īpašumus Ezera ielā 13 un Ezera ielā 15, Balvos, Balvu novadā, Labklājības ministrijas valdījumā.

Nepieciešamības gadījumā lūdzam sazināties ar VSAI “Šampētera nams” tehnisko direktori Solvitu Boktu, tālr. 29498566, e-pasts: solvita.bokta@sampeteranams.lv.

Pielikumā: 20.11.2019. pilnvara Nr.Pi-21-12/15

VSIA “Šampētera nams”
valdes locekle

Inese Muhka

DOKUMENTS PARAKSTĪTS AR DROŠU ELEKTRONISKO PARAKSTU
UN SATUR LAIKA ZĪMOGU

S. Bokta 29498566
solvita.bokta@sampeteranams.lv



Labklājības ministrija

Skolas iela 28, Rīga, LV - 1331, tālr. 67021600, fakss 67276445, e-pasts lm@lm.gov.lv, www.lm.gov.lv

20.11.2019. Nr. Pi-21-12/15

PILNVARA

Rīgā

Labklājības ministrija, tās valsts sekretāra Ingus Allika personā, kas darbojas pamatojoties uz 2004. gada 27. janvāra Ministru kabineta noteikumu Nr. 49 „Labklājības ministrijas nolikums” pamata, pilnvaro

Valsts sabiedrību ar ierobežotu atbildību „Šampētera nams” (reģistrācijas Nr. 50003000771) pārstāvēt Labklājības ministriju visās valsts un pašvaldību institūcijās, kā arī attiecībās ar privāttiesību subjektiem, ar tiesībām iesniegt, saņemt, pasūtīt un izprasīt nepieciešamos dokumentus, parakstīt dokumentus un apliecināt dokumentu kopijas, kā arī veikt visas citas darbības, kas nepieciešamas, lai kārtotu, risinātu un nodrošinātu ar valsts nekustamo īpašumu (zemi, ēkām un būvēm) saistītos jautājumus, tai skaitā, bet ne tikai pasūtīt kadastrālo uzmērīšanu un zemes robežu plānus, veikt visas nepieciešamās darbības izmaiņu reģistrēšanai zemesgrāmatā, tai skaitā parakstīt un iesniegt nostiprinājuma lūgumus, pieprasīt, pasūtīt, saņemt un saskaņot Labklājības ministrijas vārdā tehniskos, mērniecības, inženierkomunikāciju, būvniecības un cita veida projektus, būvatļaujas, apliecinājumus un saskaņojumus, slēgt līgumus, kas saistīti ar uzdevuma izpildi, u.tml.

Valsts sabiedrības ar ierobežotu atbildību „Šampētera nams” (reģistrācijas Nr. 50003000771) valdes loceklis uz šīs pilnvaras pamata ir tiesīgs pilnvarot savus darbiniekus un tiešos izpildītājus, tai skaitā privāto tiesību subjektus, konkrētu uzdevumu veikšanai.

Pilnvara derīga līdz 2022. gada 31. decembrim uzrādīšanai pēc vajadzības.

Valsts sekretārs

*Dokuments ir parakstīts ar drošu elektronisko
parakstu un satur laika zīmogu*

I.Alliks