





# Kartes apzīmējumi



## Kartes izdrukā

### LVM kadastra informācija


#### Robežu identifikācijas punkti

-  nekorektas vērtības
-  Neidentificēts



#### LVM Kadastra dati

-  <all other values>
-  LVM – ģeogrāfiskais



#### Nekustamo īpašumu procesa dati

-  NI kartes piezīmes punkti




#### Šķēršļi

-  Barjera
-  Ieraksti stabi

#### LVM inženierbūves

-  Uzsākta datu sakārtošana/reģistrācija
-  Reģistrēti

#### VZD Kadastrs

-  VZD kadastra grupas (pārskata)
-  VZD zemes vienības (pārskata)  
VZD zemes vienības kadastra apzīmējums
-  VZD robežpunkti



#### VZD zemes vienības



-  Uzmērīta zemes vienība



#### VZD zemes vienības (detāli)


-  Uzmērīta zemes vienība

#### VZD ēkas (detāli)



-  Citas vērtības
-  Uzmērīta ēka




-  Nostiprināts robežpunkts
-  Robežu identifikācijas plāksne


-  ZM - ģeogrāfiskais (ir ZG)
-  ZM – tiesiskais valdītājs (nav ZG)


-  NI kartes piezīmes līnijas



-  Vārti
-  Cits

-  LVM Lietotājs – ZM ģeogrāfiskais
-  bez statusiem





-  VZD servitūta teritorijas (pārskata)
-  VZD servitūta teritorijas (detāli)
-  VZD inženierbūves (laukumi)  
Mērociniecības veicējs


-  Ierādīta zemes vienība


-  Ierādīta zemes vienība

-  Uzmērīta pazemes ēka
-  Vektorizēta ēka

-  NI kartes piezīmes laukumi

-  VZD teritorijas ar uzsāktu mērociniecību
-  VZD kļūdainās zemes vienības
-  VZD zemes vienības daļas
-  VZD kadastra grupas (detāli)

-  Projektēta zemes vienība

-  Projektēta zemes vienība

-  Vektorizēta pazemes ēka

