

Kartes apzīmējumi

Kartes izdruka

LVM kadastra informācija

Robežu identifikācijas punkti

-  nekorektas vērtības
-  Neidentificēts
-  Nostiprināts robežpunkts
-  Robežu identifikācijas plāksne

LVM Kadastra dati





-  <all other values>
-  LVM – ģeometriskie
-  ZM - ģeometriskie (ar ZG)
-  ZM – tiesiskais valdītājs (nav ZG)

Nekustamo īpašumu procesa dati













Šķēršļi

-  Barjera
-  Ieraksti stabi
-  Vārti
-  Cits




LVM inženierbūves

-  Uzsākta datu sakārtošana/reģistrācija
-  Reģistrēti
-  LVM Lietotājs – ZM ģeometrija
-  bez statusiem




VZD Kadastrs

-  VZD kadastra grupas (pārskats)
-  VZD zemes vienības (pārskats)
-  VZD zemes vienības kadastra apzīmējums
-  VZD robežpunkti
-  VZD servitūta teritorijas (pārskats)
-  VZD servitūta teritorijas (detāli)
-  VZD inženierbūves (laukumi)
-  Mērocināšanas veicējs
-  VZD teritorijas ar uzsāktu mērocināšanu
-  VZD kļūdainās zemes vienības
-  VZD zemes vienības daļas
-  VZD kadastra grupas (detāli)






VZD zemes vienības

-  Uzmērīta zemes vienība
-  Ierādīta zemes vienība
-  Projektēta zemes vienība

VZD zemes vienības (detāli)

-  Uzmērīta zemes vienība
-  Ierādīta zemes vienība
-  Projektēta zemes vienība

VZD ēkas (detāli)

-  Citas vērtības
-  Uzmērīta ēka
-  Uzmērīta pazemes ēka
-  Vektorizēta ēka
-  Vektorizēta pazemes ēka

