



Kartes apzīmējumi



Kartes izdruka

LVM kadastra informācija


Robežu identifikācijas punkti

-  nekorektas vērtības
-  Neidentificēts



LVM Kadastra dati

-  <all other values>
-  LVM – ģeogrāfiskie



Nekustamo īpašumu procesa dati

-  NI kartes piezīmes punkti




Šķēršļi

-  Barjera
-  Ieraksti stabi

LVM inženierbūves

-  Uzsākta datu sakārtošana/reģistrācija
-  Reģistrēti

VZD Kadastrs

-  VZD kadastra grupas (pārskata)
-  VZD zemes vienības (pārskata)
VZD zemes vienības kadastra apzīmējums
-  VZD robežpunkti



VZD zemes vienības



-  Uzmērīta zemes vienība



VZD zemes vienības (detāli)

-  Uzmērīta zemes vienība

VZD ēkas (detāli)



-  Citas vērtības
-  Uzmērīta ēka




-  Nostiprināts robežpunkts
-  Robežu identifikācijas plāksne


-  ZM - ģeogrāfiskie (ir ZG)
-  ZM – tiesiskais valdītājs (nav ZG)


-  NI kartes piezīmes līnijas



-  Vārti
-  Cits

-  LVM Lietotājs – ZM ģeogrāfiskie
-  bez statusiem





-  VZD servitūta teritorijas (pārskata)
-  VZD servitūta teritorijas (detāli)
-  VZD inženierbūves (laukumi)
Mērociniecības veicējs


-  Ierādīta zemes vienība


-  Ierādīta zemes vienība

-  Uzmērīta pazemes ēka
-  Vektorizēta ēka

-  NI kartes piezīmes laukumi

-  VZD teritorijas ar uzsāktu mērociniecību
-  VZD kļūdainās zemes vienības
-  VZD zemes vienības daļas
-  VZD kadastra grupas (detāli)

-  Projektēta zemes vienība

-  Projektēta zemes vienība

-  Vektorizēta pazemes ēka

