





# Kartes apzīmējumi

## Kartes izdrukā

### Daļplāns

#### Nogabali (daļplāns)

- Citi
- Iznīkusi audze
- Izcirtums

### LVM kadastra informācija

#### Robežu identifikācijas punkti

- nekorrekta vērtības
- Neidentificēts
- Nostiprināts robežpunkts
- Robežu identifikācijas plāksne

#### LVM Kadastra dati

- <all other values>
- LVM – ģipšnieks
- ZM - ģipšnieks (ir ZG)
- ZM – tiesiskais valdītājs (nav ZG)

### Meža ģipšnieku dati

#### Meža ģipšnieku zemes vienības

- citi ģipšnieki
- AS „Latvijas valsts meži”
- Sodra grupa
- MPKS "Mežsaimnieks"
- SIA "Latvijas Finieris mežs"
- Meža pētīšanas stacija
- SUSAB
- SIA "Greyton"
- SIA "Stiga RM"
- SIA "Ingka Investments Management"
- SCA
- SIA "Skogssallskapet"

### Citi dati

- Rail Baltica apgriešanās laukumi
- Rail Baltica ceļa paplašinājumi
- Rail Baltica dzelzceļš
- Rail Baltica dzīvnieku pārejas
- Rail Baltica grāvji
- Rail Baltica piekļuves ceļi
- Rail Baltica uzbēruma līnijas
- Rail Baltica šķērsojumi
- Rail Baltica citi
- Rail Baltica projektēšanā
- Rail Baltica uzsākta saskaņošana
- Rail Baltica saskaņots
- Rail Baltica būvniecība
- Rail Baltica uzbūvēts
- Rail Baltica neskar LVM
- Rail Baltica bez statusa

### Autoceļi

- LVM vārti (apvienots, skatījums)
- Bīstamie šķēršļi
- Dzelzceļa pārbrauktuves
- Izmaiņšanās vietas

### Caurteku numuri

#### Caurtekas

- Meža infrastruktūra
- Mežkopība

#### Tilti un LDC

- Kļūdas
- Lielā caurteka
- Tilts

#### Nobrauktuve

- Kreisais
- Labais
- Labais un Kreisais

### Apgriešanās laukumi

- Kļūdas
- O veida
- P veida
- T veida

### Administratīvās teritorijas

Pilsētas daļas




# Kartes apzīmējumi


## Kartes izdruka

### Lielciemi


lielciems


### Pagasti un pilsētas

 Pilsētas

 Pagasti


### Novadi un valstspilsētas

 Republikas pilsētas

 Novadi


### Pagasti un pilsētas

 Pilsētas


 Pagasti


### Novadi, valstspilsētas

 Republikas pilsētas


 Novadi


### Novadi un valstspilsētas

 Republikas pilsētas

 Novadi

### Novadi un valstspilsētas

 Republikas pilsētas

 Novadi

### Ciemi

ciema daļa

aprūpes ciems; mazciems; privātmāju  
ciemats; skrajciems


vasarnīcu ciems

formāli apstiprināts ciems

vidējciems

### VZD Kadastrs


 VZD zemes vienības (pārskata)


 VZD servitūta teritorijas (detāli)

 VZD kļūdainās zemes vienības

VZD zemes vienības kadastra  
apzīmējums


 VZD inženierbūves (laukumi)


 VZD zemes vienības daļas

 VZD robežpunkti


Mērniecības veicējs


 VZD kadastra grupas (detāli)


 VZD servitūta teritorijas (pārskata)

 VZD teritorijas ar uzsāktu mērniecību


### VZD zemes vienības


 Uzmērīta zemes vienība


 Ierādīta zemes vienība

 Projektēta zemes vienība

### VZD zemes vienības (detāli)


 Uzmērīta zemes vienība

 Ierādīta zemes vienība

 Projektēta zemes vienība

### VZD ēkas (pārskata)

 Citas vērtības

 Uzmērīta pazemes ēka

 Vektorizēta pazemes ēka

 Uzmērīta ēka

 Vektorizēta ēka

### VZD ēkas (detāli)

 Citas vērtības

 Uzmērīta pazemes ēka

 Vektorizēta pazemes ēka

 Uzmērīta ēka

 Vektorizēta ēka

