
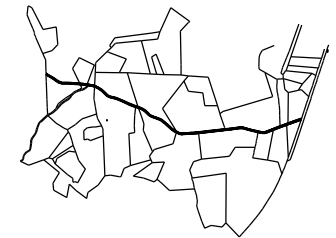




Informācija no Nekustamā īpašuma valsts kadastra informācijas sistēmas telpiskajiem datiem
par zemes vienības platību un izvietojumu apvidū

Zemes vienības izvietojuma shēma




Apzīmējumi

 zemes vienības robežlīnija

 50480010056 zemes vienības kadastra apzīmējums

 būves kontūra

 50480010056001 būves kadastra apzīmējums

Mērogs 1 : 40 000

Zemes vienības platība 5,5 ha atbilstoši Nekustamā īpašuma valsts kadastra informācijas sistēmas datiem.

Veicot zemes vienības kadastrālo uzmērīšanu, zemes vienības platība var tikt precizēta.

VALSTS ZEMES DIENESTS

Vidzemes reģionālā pārvalde

Parakstītājs	Kadastra daļas vadītāja vietnieks ZKU jomā	Elga Liparte	
Sagatavoja	Zemes sektora kadastra inženiere (ZKU jomā)	Daiga Ozoliņa	06.07.2022.