

LATVIJAS REPUBLIKA

SITUĀCIJAS PLĀNS

Zemes vienības kadastra apzīmējums: 9054 002 0279

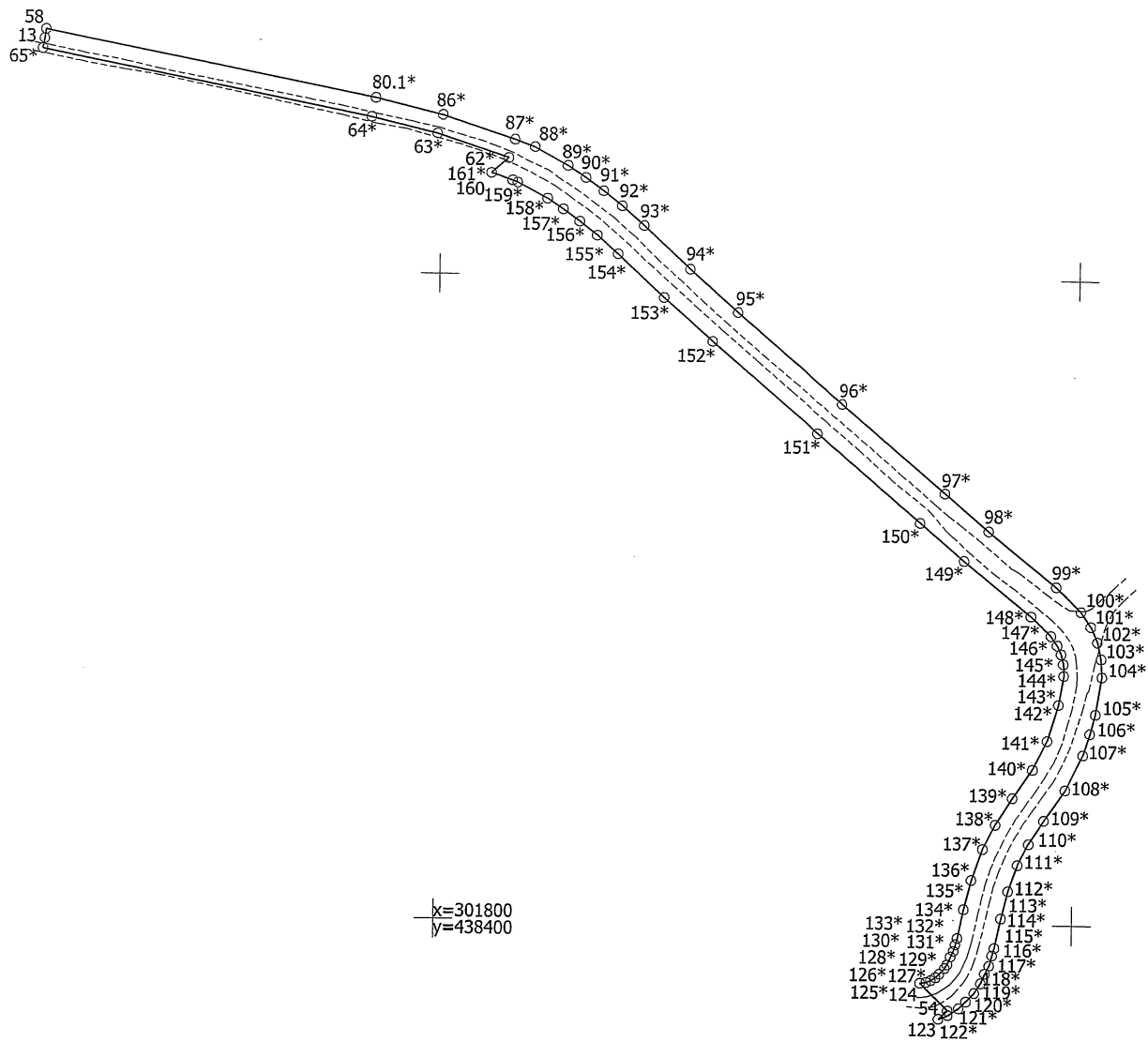
Plānā attēlota informācija atbilstoši situācijai apvidū 2023. gada 11. decembrī

Zemes vienības platība 0.52 ha

Plāna mērogs 1:2000

ZEMES LIETOŠANAS VEIDU EKSPLIKĀCIJA

Zemes vienības platība ha	ZEMES LIETOŠANAS VEIDU EKSPLIKĀCIJA													
	Lauksaimniecībā izmantojamā zeme	tajā skaitā				Meži	Krūmāji	Purvi	Ūdens objektu zeme	tajā skaitā		Zeme zem ēkām un pagalmiem	Zeme zem ceļiem	Pārējās zemes
		Arauzeme	Augļu dārzi	Pļavas	Ģeņības					Zem ūdeņiem	Zem zivju dīķiem			
0.52	-	-	-	-	-	-	-	-	-	-	-	0.52	-	



Situācijas plāns	9054 002 0279	Plāna mērogs 1 : 2000	2.lapa no 2
Mērnīeks Andis Ostrovskis sertifikāta Nr. AB0055	Plāns sagatavots atbilstoši Ministru kabineta 2011.gada 27.decembra noteikumiem Nr.1019 "Zemes kadastrālās uzmērīšanas noteikumi"		

LATVIJAS REPUBLIKA

ZEMES ROBEŽU PLĀNS

Zemes vienības kadastra apzīmējums: 9054 002 0279

Plāns izgatavots pamatojoties uz TUKUMA NOVADA DOMES ZEMES ĪPAŠUMU PĀRVALDĪŠANAS KOMISIJAS 2023. gada 15. novembra LĒMUMU ZIPK/1-11.22/23/101 prot. Nr. 15,5.§ "Par zemes ierīcības projektu apstiprināšanu, zemes gabalu sadalīšanu un nosaukumu, adreses piešķiršanu".

Zemes vienība izveidota sadalot zemes vienību ar kad. apz. 90540020136

Robežas noteiktas: 2023. gada 11. decembrī

Zemes vienības platība 0.52 ha

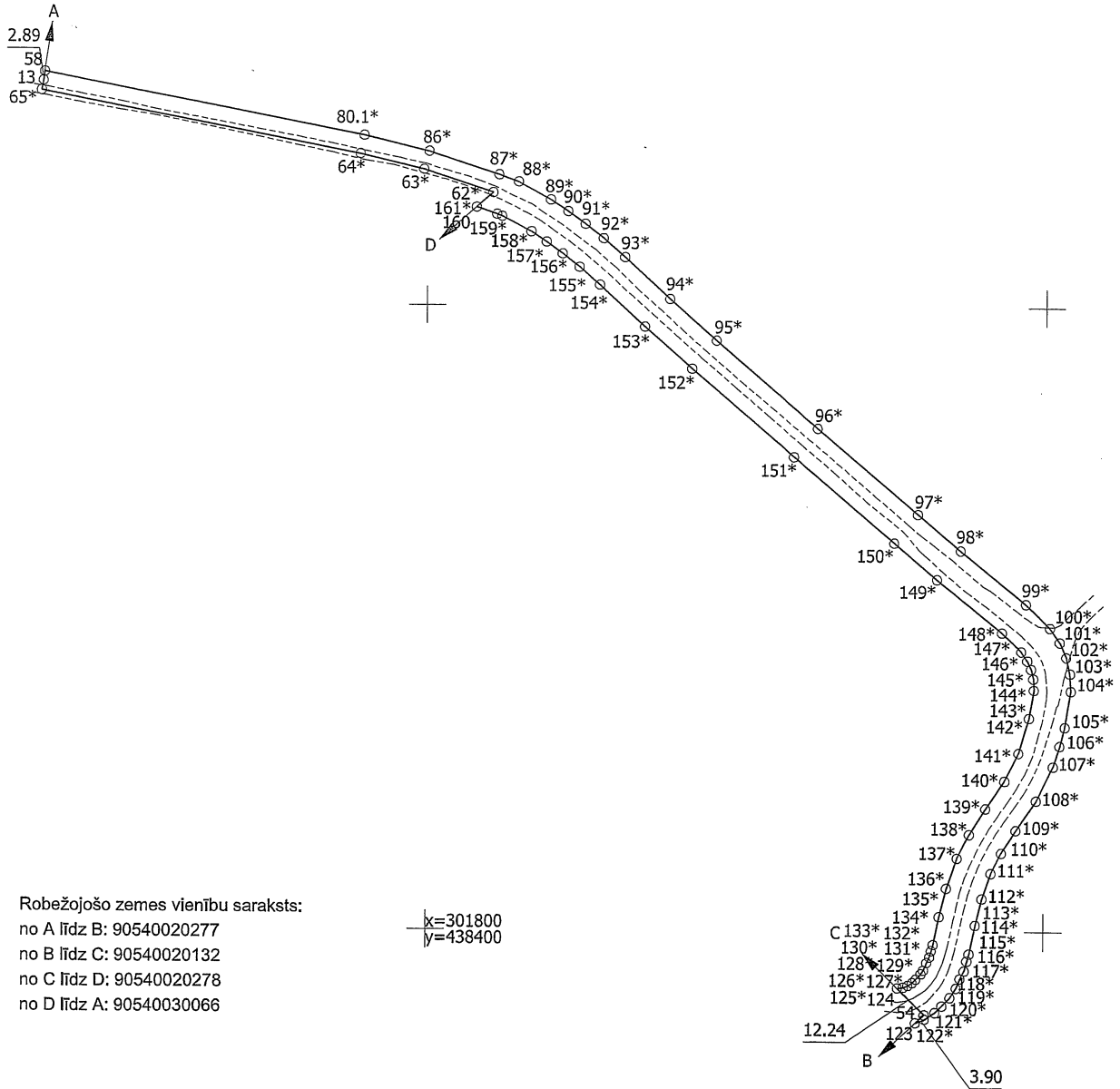
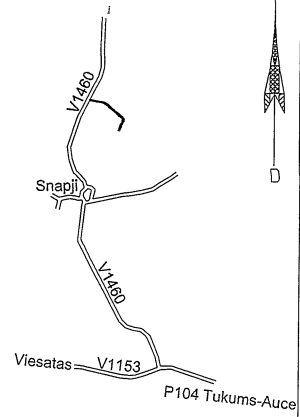
Plāna mērogs 1:2000

ZEMES VIENĪBA UZMĒRĪTA

LKS-92 TM

Mēroga koeficients: 0.999646

ZEMES VIENĪBAS
IZVIETOJUMA SHĒMA Z



Robežojošo zemes vienību saraksts:

no A līdz B: 90540020277

no B līdz C: 90540020132

no C līdz D: 90540020278

no D līdz A: 90540030066

$x=301800$
 $y=438400$

Zemes vienības platība: 0.52 ha

Zemes robežu plāns	9054 002 0279	Plāna mērogs 1 : 2000	2.lapa no 2
Mērnīeks Andis Ostrovskis sertifikāta Nr. AB0055	Plāns sagatavots atbilstoši Ministru kabineta 2011.gada 27.decembra noteikumiem Nr.1019 "Zemes kadastrālās uzmērīšanas noteikumi"		

LATVIJAS REPUBLIKA

APGRŪTINĀJUMU PLĀNS

Zemes vienības kadastra apzīmējums: 9054 002 0279

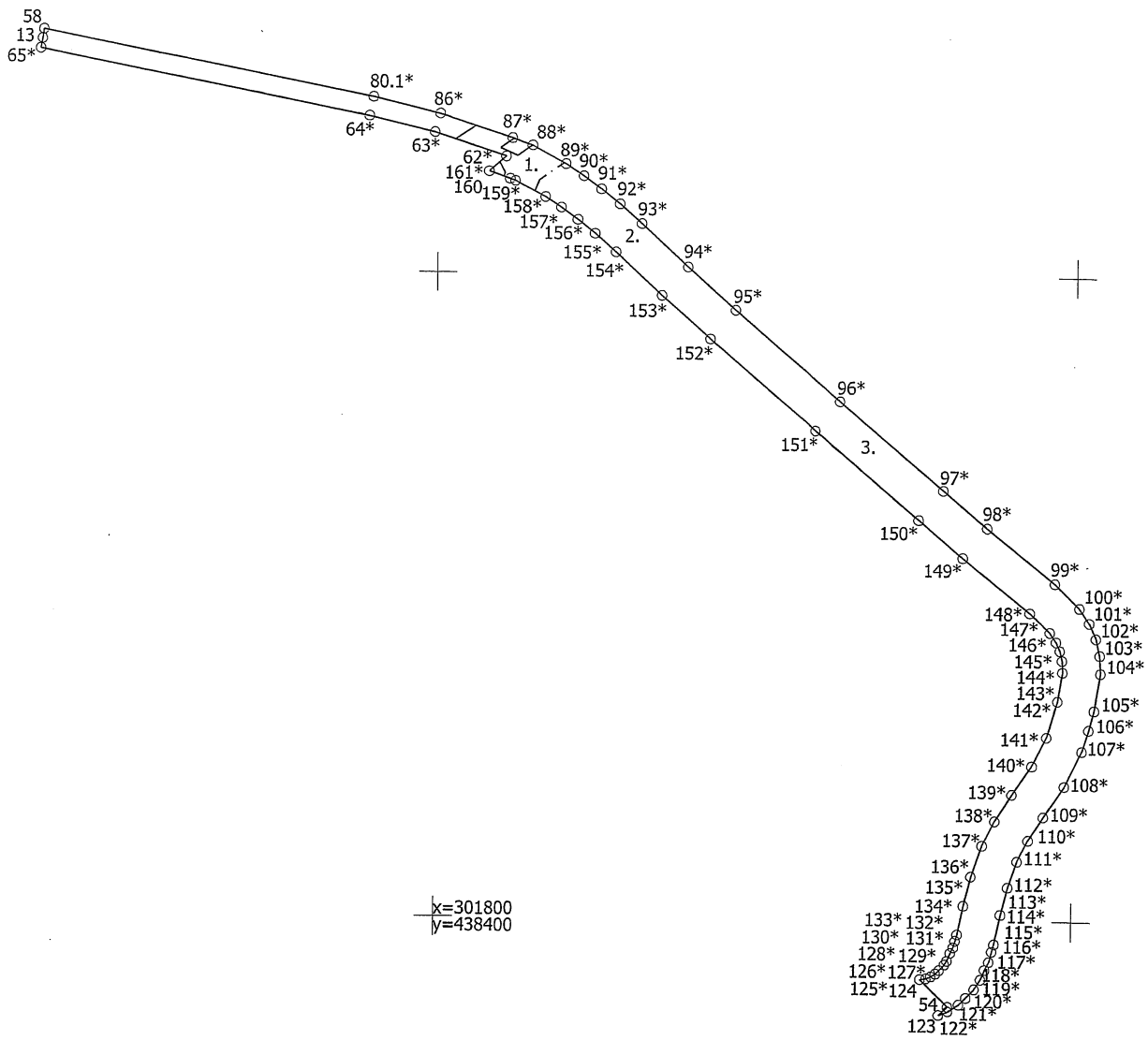
Apgrūtinājumu saraksts:

1.	7311040900 - ūdensnotekas (ūdensteču regulēta posma un speciāli raktas gultnes), kā arī uz tās esošas hidrotehniskas būves un ierīces ekspluatācijas aizsargjoslas teritorija meža zemēs - 0.02 ha
2.	7312030303 - ekspluatācijas aizsargjoslas teritorija gar valsts vietējiem un pašvaldību autoceļiem lauku apvidos - 0.52 ha
3.	7316080100 - sanitārās aizsargjoslas teritorija ap kapsētu - 0.52 ha

Plānā attēlota informācija par apgrūtinājumiem 2023. gada 11. decembrī

Zemes vienības platība 0.52 ha

Plāna mērogs 1:2000



Apgrūtinājumu plāns	9054 002 0279	Plāna mērogs 1 : 2000	2.lapa no 2
Mērmieks Andis Ostrovskis sertifikāta Nr. AB0055	Plāns sagatavots atbilstoši Ministru kabineta 2011.gada 27.decembra noteikumiem Nr.1019 "Zemes kadastrālās uzmērīšanas noteikumi"		



Informatīvā izdruka no Kadastra informācijas sistēmas teksta datiem

Valsts zemes dienests

Īpašums

Kadastra numurs	Nosaukums	Kadastrālā vērtība (EUR)	Zemesgrāmatas nodalījuma numurs	Administratīvā teritorija
90540020284	Tillas-Tiļļu kapi ceļš	200	100000864456	Irlavas pagasts, Tukuma novads

Nekustamā īpašuma novērtējums kadastrā (EUR):	200
Kopplatība:	0.5200
Platības mērvienība:	ha
Prognozētā kadastrālā vērtība (EUR):	-
Projektētā kadastrālā vērtība (EUR):	-
Prognozētais īpašuma novērtējums (EUR):	-
Projektētais īpašuma novērtējums (EUR):	-

Īpašuma sastāvs

Zemes vienības

Kadastra apzīmējums	Dzīvokļu īpašumos nesadalītās domājamās daļas	Kadastrālā vērtība atbilstoši dzīvokļa īpašumos nesadalītajai domājamajai daļai (EUR)	Adrese
90540020279	1/1	200	-

Kadastrālā vērtība (EUR):	200
Kadastrālās vērtības noteikšanas datums:	22.04.2024
Nekustamā īpašuma objekta platība:	0.5200
Nekustamā īpašuma objekta platības mērvienība:	ha
Statuss:	nekustamais īpašums
Vidējais LIZ kvalitātes novērtējums ballēs:	-
Prognozētā kadastrālā vērtība (EUR):	200 (pēc kadastra datu stāvokļa uz 01.06.2024; izmantošanai no 01.01.2025.)
Projektētā kadastrālā vērtība (EUR):	-

Zemes vienības platības sadalījums pa lietošanas veidiem

Platība:	0.5200
Platības mērvienība:	ha
Lauksaimniecībā izmantojamās zemes platība:	0.0000
t.sk. Aramzemes platība:	0.0000
t.sk. Augļu dārzu platība:	0.0000
t.sk. Pļavu platība:	0.0000
t.sk. Ganību platība:	0.0000
no tām meliorētā lauksaimniecībā izmantojamā zeme:	0.0000
Mežu platība:	0.0000
t.sk. Jaunaudzes platība:	0.0000
Krūmāju platība:	0.0000
Purvu platība:	0.0000

Ūdens objektu zeme:	0.0000
t.sk. Zeme zem ūdeņiem:	0.0000
t.sk. Zeme zem zivju dīķiem:	0.0000
Zemes zem ēkām platība:	0.0000
Zemes zem ceļiem platība:	0.5200
Pārējās zemes platība:	0.0000

Lietošanas mērķi

Mērķis	Kods	Platība	Platības mērvienība
Zeme dzelzceļa infrastruktūras zemes nodalījuma joslā un ceļu zemes nodalījuma joslā	1101	0.5200	ha

Apgrūtinājumi

Nr.	Noteikšanas datums	Tips	Apraksts	Platība	Mērv.
1	11.12.2023	7311040900	ūdensnotekas (ūdensteču regulēta posma un speciāli raktas gultnes), kā arī uz tās esošas hidrotehniskas būves un ierīces ekspluatācijas aizsargjoslas teritorija meža zemēs	0.0200	ha
2	11.12.2023	7312030303	ekspluatācijas aizsargjoslas teritorija gar valsts vietējiem un pašvaldību autoceļiem lauku apvidos	0.5200	ha
3	11.12.2023	7316080100	sanitārās aizsargjoslas teritorija ap kapsētu	0.5200	ha

Mērniecība

Mērniecības metode	Mērnieks	Uzmērīšanas datums
uzmērīts LKS-92TM	Andis Ostrovskis	11.12.2023

Īpašnieki

Personas kods / reg. nr.	Vārds, uzvārds / Nosaukums	Domājamās daļas	Personas statuss	Īpašuma kad. nr. / būves kad. apz.	Adrese
40003466281	Akciju sabiedrība "Latvijas valsts meži"	1/1	juridiska persona	90540020284	Vainodes iela 1, Rīga, LV-1004
90000064161	Zemkopības ministrija	1/1	valsts	90540020284	Republikas laukums 2, Rīga, LV-1010

Zemesgrāmata

Nosaukums	Lēmuma datums	Lēmuma pamatojums
Irlavas pagasta zemesgrāmata	25.06.2024	-

Dokumenti

Dokumenta veids	Izdošanas datums	Izdošanas nr.	Izdevējinstāde
Nostiprinājuma lūgums	14.06.2024	-	Zemkopības ministrija; p.p.Vītola Sanita
Apgrūtinājumu plāns	12.04.2024	-	Ostrovskis Andis AB0055
Situācijas plāns	12.04.2024	-	Ostrovskis Andis AB0055
Zemes robežu plāns	12.04.2024	-	Ostrovskis Andis AB0055
Robežas apsekošanas akts	11.12.2023	-	Ostrovskis Andis AB0055
Robežas noteikšanas akts	11.12.2023	-	Ostrovskis Andis AB0055
Lēmums par zemes ierīcības projekta izstrādi vai apstiprināšanu	15.11.2023	ZIPK/1-11.22/23/101	Tukuma novada pašvaldība

Sai informācijai ir tikai informatīvs raksturs un tai nav juridiska spēka.

Nodalījuma noraksts

Zemgales rajona tiesa

Irlavas pagasta zemesgrāmatas nodalījums Nr. 100000468915

Kadastra numurs: 90540020004

Nosaukums: Kaļķene

"Kaļķene", Irlava, Irlavas pag., Tukuma nov.

<i>I daļas 1.iedaļa Nekustams īpašums, servitūti un reālnastas, pievienotie zemes gabali</i>	Domājamā daļa	Platība, lielums
1.1. 9 (deviņi) zemes gabali. <i>Grozīts Saisīts ar ierakstu: I daļas 1.iedaļa 2.1 (300004749475)</i>		456.99 ha
1.2. Zemes gabals ar kadastra apzīmējumu 9054 001 0118.		97.06 ha
1.3. Zemes gabals ar kadastra apzīmējumu 9054 002 0122.		33.37 ha
1.4. Zemes gabals ar kadastra apzīmējumu 9054 002 0136. <i>Aktualizēts Saisīts ar ierakstiem: I daļas 1.iedaļa 2.3 (300004749475), 5.4 (300006720457)</i>		108.76 ha
1.5. Zemes gabals ar kadastra apzīmējumu 9054 002 0187.		134.1 ha
1.6. Zemes gabals ar kadastra apzīmējumu 9054 002 0235.		10.63 ha
1.7. Zemes gabals ar kadastra apzīmējumu 9054 002 0236. <i>Aktualizēts Saisīts ar ierakstiem: I daļas 1.iedaļa 4.4, 4.2, 4.3, 4.1 (300005570120)</i>		18.1 ha
1.8. Zemes gabals ar kadastra apzīmējumu 9054 002 0237.		13.34 ha
1.9. Zemes gabals ar kadastra apzīmējumu 9054 003 0142.		17.26 ha
1.10. Zemes gabals ar kadastra apzīmējumu 9054 003 0197. <i>Žurn. Nr. 300002771455, lēmums 01.12.2009., tiesnese Māriete Hazenfuse</i>		24.37 ha
2.1. Grozīts ieraksts Nr. 1.1 (žurnāla Nr. 300002771455, 26.11.2009) un izteikts šādā redakcijā:		
2.2. 9 (deviņi) zemes gabali.		456.87 ha
2.3. Grozīts ieraksts Nr. 1.4 (žurnāla Nr. 300002771455, 26.11.2009) un izteikts šādā redakcijā:		
2.4. Zemes vienība (kadastra apzīmējums 90540020136). <i>Aktualizēts Saisīts ar ierakstiem: I daļas 1.iedaļa 5.4, 5.1, 5.2, 5.3 (300006720457)</i>		108.64 ha
2.5. Pamats: 2018.gada 13.decembra nostiprinājuma lūgums tiesību pārgrozīšanai. <i>Žurn. Nr. 300004749475, lēmums 19.12.2018., tiesnese Līga Ieleja</i>		
3.1. Būve (kadastra apzīmējums 90540020136003).		
3.2. Būve (kadastra apzīmējums 90540020136009). <i>Žurn. Nr. 300005366771, lēmums 09.06.2021., tiesnese Teiksmā Cīrule</i>		
<i>Dzēsts Saisīts ar ierakstu: I daļas 2.iedaļa 2.1 (300005824197)</i>		
4.1. Zemes vienība (kadastra apzīmējums 90540020268). <i>Dzēsts Saisīts ar ierakstu: I daļas 2.iedaļa 1.1 (300005609783)</i>		988 m ²
4.2. Zemes vienība (kadastra apzīmējums 90540020266).		17.5963 ha
4.3. Zemes vienība (kadastra apzīmējums 90540020267). <i>Dzēsts Saisīts ar ierakstu: I daļas 2.iedaļa 1.1 (300005609783)</i>		4225 m ²
4.4. Grozīts 1. daļas 1. iedaļas ieraksts Nr. 1.7 (žurnāla Nr. 300002771455, 01.12.2009), izsakot to jaunā redakcijā. Pamats: 2022.gada 25.februāra iesniegums par viena nekustamā īpašuma sastāvā esošas zemes vienības sadali, 2022.gada 23.marta VZD elektronisks paziņojums. <i>Žurn. Nr. 300005570120, lēmums 28.03.2022., tiesnese Līgita Ertmane</i>		
<i>Aktualizēts Saisīts ar ierakstiem: I daļas 1.iedaļa 4.2, 4.3, 4.1 (300005570120)</i>		
5.1. Zemes vienība (kadastra apzīmējums 90540020277).		104.26 ha

I daļas 1.iedaļa Nekustams īpašums, servitūti un reālīstas, pievienotie zemes gabali	Domājamā daļa	Platība, lielums
<p>5.2. Zemes vienība (kadastra apzīmējums 90540020278).</p> <p>5.3. Zemes vienība (kadastra apzīmējums 90540020279). <i>Dzēsts</i> <i>Saistīts ar ierakstu: I daļas 2.iedaļa 3.1 (300006893150)</i></p> <p>5.4. Grozīts 1.daļas 1.iedaļas ieraksts Nr.2.4 (žurnāla Nr.300004749475, 19.12.2018), pēc zemes vienības sadalīšanas izsakot to jaunā redakcijā. Pamats: 2024.gada 27.marta iesniegums par viena nekustamā īpašuma sastāvā esošu zemes vienību sadali, 2024.gada 13.apriļa Valsts zemes dienesta paziņojums. <i>Žurn. Nr. 300006720457, lēmums 24.04.2024., tiesnese Inese Trēde</i> <i>Aktualizēts</i> <i>Saistīts ar ierakstiem: I daļas 1.iedaļa 5.1, 5.2, 5.3 (300006720457)</i></p>		<p>3.86 ha</p> <p>0.52 ha</p>
I daļas 2.iedaļa Atdalītie zemes gabali, servitūtu un reālīstas pārgrozījumi un dzēsumi	Domājamā daļa	Platība, lielums
<p>1.1. Atdalītas zemes vienības ar kadastra apzīmējumu: 90540020267 un 90540020268. Tām atvērts jauns zemesgrāmatas nodalījums Nr.100000626857. Dzēsti 1.iedaļas ieraksti Nr.4.1, Nr.4.3 (žurnāla Nr.300005570120, 23.03.2022). Pamats: 2022.gada 23.maija nostiprinājuma lūgums nekustamā īpašuma atsavināšanai. <i>Žurn. Nr. 300005609783, lēmums 09.06.2022., tiesnese Inese Trēde</i></p> <p>2.1. Dzēst 1. iedaļas ierakstu Nr. 3.2 (žurnāla Nr. 300005366771, 31.05.2021). Pamats: Tukuma novada būvvaldes 2022.gada 23.septembra izziņa par būves neesību Nr.BJS-BV-23.1-2022-1758 (6-3.1.). <i>Žurn. Nr. 300005824197, lēmums 10.03.2023., tiesnese Ligita Ertmane</i></p> <p>3.1. Atdalīta zemes vienība ar kadastra apzīmējumu: 90540020279.Tai atvērts jauns zemesgrāmatas nodalījums Nr. 100000864456.Dzēst 1. iedaļas ierakstu Nr. 5.3 (žurnāla Nr. 300006720457, 15.04.2024).Pamats: 2024.gada 14.jūnija nostiprinājuma lūgums nekustamā īpašuma sadalīšanai. <i>Žurn. Nr. 300006893150, lēmums 25.06.2024., tiesnese Glorija Sorokina</i></p>		<p>0.5213 ha</p> <p>0.52 ha</p>
II daļas 1.iedaļa Nekustama īpašuma īpašnieks, īpašumtiesību pamats	Domājamā daļa	Summa
<p>1.1. Īpašnieks: Latvijas valsts vārdā Latvijas Republikas Zemkopības ministrija, nodokļu maksātāja kods 90000064161 personā.</p> <p>1.2. Pamats: 2009.gada 16. novembra Nostiprinājuma lūgums, 2009.gada 19. novembra LR Zemkopības ministrijas Uzziņa Nr.8.2-25/2/4622, <i>Žurn. Nr. 300002771455, lēmums 01.12.2009., tiesnese Mārīte Hazenfuse</i></p> <p>2.1. Pamats būvju pievienošanai: 2021.gada 21.maija Zemkopības ministrijas izziņa Nr.8.7-5e/995/2021. <i>Žurn. Nr. 300005366771, lēmums 09.06.2021., tiesnese Teiksmā Cīrule</i></p>	1	
III daļas 1.iedaļa Lietu tiesības, kas apgrūtina nekustamu īpašumu		Platība, lielums
<p>1.1. Zemes gabalam ar kadastra apzīmējumu 9054 001 0118 noteikti apgrūtinājumi: <i>Dzēsts</i> <i>Saistīts ar ierakstu: III daļas 2.iedaļa 2.1 (300005366771)</i></p> <p>1.2. Atzīme - vairāk par 100 km garas ūdensteces Abavas upe aizsargjoslas teritorija lauku apvidos. <i>Dzēsts</i> <i>Saistīts ar ierakstu: III daļas 2.iedaļa 2.1 (300005366771)</i></p> <p>1.3. Atzīme - tauvas joslas teritorija gar Abavas upi. <i>Dzēsts</i> <i>Saistīts ar ierakstu: III daļas 2.iedaļa 2.1 (300005366771)</i></p>		<p>21.14 ha</p> <p>1.09 ha</p>

III daļas 1.iedaļa Lietu tiesības, kas apgrūnina nekustamu īpašumu	Platība, lielums
1.4. Atzīme - aizsargjoslas teritorija gar elektrisko tīklu gaisvadu līniju ārpus pilsētām un ciemiem no 20 kilovoltiem līdz 110 kilovoltiem. <i>Dzēsts</i> <i>Saisīts ar ierakstu: III daļas 2.iedaļa 2.1 (300005366771)</i>	1.63 ha
1.5. Zemes gabalam ar kadastra apzīmējumu 9054 002 0122 noteikti apgrūtinājumi: <i>Dzēsts</i> <i>Saisīts ar ierakstu: III daļas 2.iedaļa 2.1 (300005366771)</i>	
1.6. Atzīme - aizsargjoslas teritorija gar pašvaldības autoceļu V.M.208kv - Jeskas. <i>Dzēsts</i> <i>Saisīts ar ierakstu: III daļas 2.iedaļa 2.1 (300005366771)</i>	2.03 ha
1.7. Atzīme - aizsargjoslas teritorija gar pašvaldības autoceļu Irlavas pagrieziena-Druvas. <i>Dzēsts</i> <i>Saisīts ar ierakstu: III daļas 2.iedaļa 2.1 (300005366771)</i>	0.55 ha
1.8. Zemes gabalam ar kadastra apzīmējumu 9054 002 0136 noteikti apgrūtinājumi: <i>Dzēsts</i> <i>Saisīts ar ierakstu: III daļas 2.iedaļa 2.1 (300005366771)</i>	
1.9. Atzīme - vairāk par 100 km garas ūdensteces Abavas upe aizsargjoslas teritorija lauku apvidos. <i>Dzēsts</i> <i>Saisīts ar ierakstu: III daļas 2.iedaļa 1.1 (300004749475)</i>	30.69 ha
1.10. Atzīme - tauvas joslas teritorija gar Abavas upi. <i>Dzēsts</i> <i>Saisīts ar ierakstu: III daļas 2.iedaļa 2.1 (300005366771)</i>	1.09 ha
1.11. Atzīme - vietējas nozīmes arheoloģiskā pieminekļa teritorija un objekti - Peņķu veselības avots. <i>Dzēsts</i> <i>Saisīts ar ierakstu: III daļas 2.iedaļa 1.1 (300004749475)</i>	19.23 ha
1.12. Atzīme - aizsargjoslas teritorija gar valsts 2.šķiras autoceļu V-1460. <i>Dzēsts</i> <i>Saisīts ar ierakstu: III daļas 2.iedaļa 2.1 (300005366771)</i>	0.52 ha
1.13. Atzīme - aizsargjoslas teritorija ap Tiļļu kapu kapsētu. <i>Dzēsts</i> <i>Saisīts ar ierakstu: III daļas 2.iedaļa 1.1 (300004749475)</i>	18.92 ha
1.14. Atzīme - aizsargjoslas teritorija gar elektrisko tīklu gaisvadu līniju ārpus pilsētām un ciemiem līdz 20 kilovoltiem. <i>Dzēsts</i> <i>Saisīts ar ierakstu: III daļas 2.iedaļa 2.1 (300005366771)</i>	0.2 ha
1.15. Zemes gabalam ar kadastra apzīmējumu 9054 002 0187 noteikti apgrūtinājumi: <i>Dzēsts</i> <i>Saisīts ar ierakstu: III daļas 2.iedaļa 2.1 (300005366771)</i>	
1.16. Atzīme - vairāk par 100 km garas ūdensteces Abavas upe aizsargjoslas teritorija lauku apvidos. <i>Dzēsts</i> <i>Saisīts ar ierakstu: III daļas 2.iedaļa 2.1 (300005366771)</i>	61.85 ha
1.17. Atzīme - tauvas joslas teritorija gar Abavas upi. <i>Dzēsts</i> <i>Saisīts ar ierakstu: III daļas 2.iedaļa 2.1 (300005366771)</i>	1.45 ha
1.18. Atzīme - aizsargjoslas teritorija gar Irlavas pagasta pašvaldības ceļu Zvejnieki - VM 209kv. <i>Dzēsts</i> <i>Saisīts ar ierakstu: III daļas 2.iedaļa 2.1 (300005366771)</i>	1.2 ha
1.19. Atzīme - aizsargjoslas teritorija gar naftas cauruļvadu Polocka-Ventspils. <i>Dzēsts</i> <i>Saisīts ar ierakstu: III daļas 2.iedaļa 2.1 (300005366771)</i>	5.57 ha
1.20. Zemes gabalam ar kadastra apzīmējumu 9054 002 0235 noteikti apgrūtinājumi: <i>Dzēsts</i> <i>Saisīts ar ierakstu: III daļas 2.iedaļa 2.1 (300005366771)</i>	
1.21. Atzīme - aizsargjoslas teritorija gar pašvaldības autoceļu Irlavas pagrieziena - Druvas. <i>Dzēsts</i> <i>Saisīts ar ierakstu: III daļas 2.iedaļa 2.1 (300005366771)</i>	0.63 ha
1.22. Atzīme - aizsargjoslas teritorija gar pašvaldības autoceļu V.M.208kv - Jeskas.	1.48 ha

III daļas 1.iedaļa Lietu tiesības, kas apgrūtina nekustamu īpašumu	Platība, lielums
<p><i>Dzēsts</i> <i>Saistīts ar ierakstu: III daļas 2.iedaļa 2.1 (300005366771)</i></p>	
<p>1.23. Zemes gabalam ar kadastra apzīmējumu 9054 002 0236 noteikti apgrūtinājumi:</p>	
<p><i>Dzēsts</i> <i>Saistīts ar ierakstu: III daļas 2.iedaļa 2.1 (300005366771)</i></p>	
<p>1.24. Atzīme - aizsargjoslas teritorija gar pašvaldības autoceļu Irlavas pagrieziena-Druvas.</p>	1.19 ha
<p><i>Dzēsts</i> <i>Saistīts ar ierakstu: III daļas 2.iedaļa 2.1 (300005366771)</i></p>	
<p>1.25. Atzīme - aizsargjoslas teritorija gar elektrisko tīklu gaisvadu līniju ārpus pilsētām un ciemiem līdz 20 kilovoltiem.</p>	0.45 ha
<p><i>Dzēsts</i> <i>Saistīts ar ierakstu: III daļas 2.iedaļa 2.1 (300005366771)</i></p>	
<p>1.26. Atzīme - aizsargjoslas teritorija gar elektrisko tīklu kabeļu līniju.</p>	0.01 ha
<p><i>Dzēsts</i> <i>Saistīts ar ierakstu: III daļas 2.iedaļa 2.1 (300005366771)</i></p>	
<p>1.27. Zemes gabalam ar kadastra apzīmējumu 9054 002 0237 noteikti apgrūtinājumi:</p>	
<p><i>Dzēsts</i> <i>Saistīts ar ierakstu: III daļas 2.iedaļa 2.1 (300005366771)</i></p>	
<p>1.28. Atzīme - aizsargjoslas teritorija gar valsts 2.šķiras autoceļu V-1460.</p>	0.51 ha
<p><i>Dzēsts</i> <i>Saistīts ar ierakstu: III daļas 2.iedaļa 2.1 (300005366771)</i></p>	
<p>1.29. Atzīme - aizsargjoslas teritorija gar elektrisko tīklu gaisvadu līniju ārpus pilsētām un ciemiem līdz 20 kilovoltiem.</p>	0.08 ha
<p><i>Dzēsts</i> <i>Saistīts ar ierakstu: III daļas 2.iedaļa 2.1 (300005366771)</i></p>	
<p>1.30. Zemes gabalam ar kadastra apzīmējumu 9054 003 0142 noteikts apgrūtinājums: Atzīme - aizsargjoslas teritorija gar pašvaldības autoceļu Snapju ceļš-Pūpoli.</p>	0.93 ha
<p><i>Dzēsts</i> <i>Saistīts ar ierakstu: III daļas 2.iedaļa 2.1 (300005366771)</i></p>	
<p>1.31. Zemes gabalam ar kadastra apzīmējumu 9054 003 0197 noteikti apgrūtinājumi:</p>	
<p><i>Dzēsts</i> <i>Saistīts ar ierakstu: III daļas 2.iedaļa 2.1 (300005366771)</i></p>	
<p>1.32. Atzīme - aizsargjoslas teritorija gar pašvaldības autoceļu Snapju ceļš-Pūpoli.</p>	0.93 ha
<p><i>Dzēsts</i> <i>Saistīts ar ierakstu: III daļas 2.iedaļa 2.1 (300005366771)</i></p>	
<p>1.33. Atzīme - regulētas ūdensnotekas (maģistrālā novadgrāvja) aizsargjoslas teritorija.</p>	0.68 ha
<p><i>Dzēsts</i> <i>Saistīts ar ierakstu: III daļas 2.iedaļa 2.1 (300005366771)</i></p>	
<p>1.34. Pamats: 2009.gada 19. novembra LR Zemkopības ministrijas Uzziņa Nr.8.2-25/2/4622.</p>	
<p><i>Dzēsts</i> <i>Saistīts ar ierakstu: III daļas 2.iedaļa 2.1 (300005366771)</i></p>	
<p>2.1. Atzīme - uz zemes gabala ar kadastra apzīmējumu 9054 002 0136 atrodas inženierbūves un būves ar kadastra apzīmējumiem: 9054 002 0136 001 - Irlavas mežniecība - Snapji - 1.posms; 9054 002 0136 002 - Irlavas mežniecība - Snapji - 2.posms; 9054 002 0136 003 - kūts; 9054 002 0136 004 - šķūnis; 9054 002 0136 005- šķūnis; 9054 002 0136 006- šķūnis; 9054 002 0136 007- šķūnis; 9054 002 0136 008 - šķūnis; 9054 002 0136 009 - kūts; 9054 002 0136 010 - šķūnis ar nenoskaidrotu piederību.</p>	
<p>2.2. Atzīme - uz zemes gabala ar kadastra apzīmējumu 9054 002 0187 atrodas inženierbūves ar kadastra apzīmējumiem: 9054 002 0187 001 - 202-204 kv. - 1.posms; 9054 002 0187 002 - 202-204 kv. - 2.posms ar nenoskaidrotu piederību.</p>	
<p>2.3. Atzīme - uz zemes gabala ar kadastra apzīmējumu 9054 002 0236 atrodas būve ar nenoskaidrotu piederību, kadastra apzīmējums 9054 002 0236 002 - šķūnis; Būve ar kadastra apzīmējumu 9054 002 0236 001 - estrāde, ierakstīta zemesgrāmatas nodalījumā Nr. 100000209305.</p>	
<p><i>Zurn. Nr. 300002771455, lēmums 01.12.2009., tiesnese Māriete Hazenfuse</i> Aktualizēts</p>	

III daļas 1.iedaļa Lietu tiesības, kas apgrūtinā nekustamu īpašumu	Platība, lielums
Saisīts ar ierakstiem: III daļas 1.iedaļa 2.3 (300005609783); III daļas 2.iedaļa 3.1 (300005609783)	
2.3. Atzīme - uz zemes gabala ar kadastra apzīmējumu 9054 002 0236 atrodas būve ar nenoskaidrotu piederību, kadastra apzīmējums 9054 002 0236 002 - šķūnis. <i>Žurn. Nr. 300005609783, lēmums 09.06.2022., tiesnese Inese Trēde</i>	
2.4. Pamats: 2009.gada 7. septembra VZD Rīgas reģionālā nodaļa Izziņa 11-09/R5/6. <i>Žurn. Nr. 300002771455, lēmums 01.12.2009., tiesnese Mārīte Hazenfuse</i>	
3.1. Nostiprināts personālservitūts elektronisko sakaru tīkla optiskā kabeļa līnijas ierīkošanai - tiesība nodrošināt piekļuvi servitūta izlietotāja objektam, tā ekspluatācijai un attīstībai, t.sk. rekonstrukcijai un remontam, saskaņā ar Līgumam pievienoto plānu (1.pielikums), par labu VAS"Latvijas Valsts radio un televīzijas centrs", reģistrācijas Nr.40003011203. Zemes platība, uz kura tiek nodibināts servitūts 1956 kv.m. Servitūta garums 978m. Servitūta platums 2m. Servitūta raksturojošie lielumi var tikt precizēta, sagatavojot zemes vienības ar kadastra apzīmējumu 90840020187 aktuālu Apgrūtinājuma plānu un Situācijas plānu.	2 m
3.2. Pamats: 2015.gada 22.oktobra Nostiprinājuma lūgums, 2015.gada 12.augusta Nostiprinājuma lūgums, 2014.gada 28.jūlija Līgums Nr.5.8-1.1_003e_150_14_122 par personālservitūta nodobināšanu. <i>Žurn. Nr. 300003987561, lēmums 25.11.2015., tiesnese Glorija Sorokina</i>	
4.1. Atzīme - vairāk par 100 kilometriem garas dabiskas ūdensteces vides un dabas resursu aizsardzības aizsargjoslas teritorija lauku apvidos. <i>Dzēsts Saisīts ar ierakstu: III daļas 2.iedaļa 2.1 (300005366771)</i>	30.81 ha
4.2. Atzīme - vietējās nozīmes arheoloģiska kultūras pieminekļa teritorija un objekti.	19.09 ha
4.3. Atzīme - sanitārās aizsargjoslas teritorija ap kapsētu. <i>Žurn. Nr. 300004749475, lēmums 19.12.2018., tiesnese Līga Ieleja Dzēsts Saisīts ar ierakstu: III daļas 2.iedaļa 2.1 (300005366771)</i>	19 ha
III daļas 2.iedaļa Pārgrozījumi pirmās iedaļas ierakstos, šo ierakstu un to pārgrozījumu dzēsumi	Platība, lielums
1.1. Dzēsta 1. iedaļas atzīme Nr.1.9, 1.11, 1.13 (žurnāla Nr.300002771455, 26.11.2009). <i>Žurn. Nr. 300004749475, lēmums 19.12.2018., tiesnese Līga Ieleja</i>	
2.1. Dzēsti 1.iedaļas ieraksti un atzīmes no Nr.1.1 līdz Nr.1.8, Nr.1.10, Nr.1.12, no Nr.1.14 līdz Nr.1.34, Nr.4.1, Nr.4.3 (žurnāls Nr.300002771455, 26.11.2009, Nr.300004749475, 13.12.2018). Pamats: Zemesgrāmatu likuma Pārejas noteikumu 19.punkts. <i>Žurn. Nr. 300005366771, lēmums 09.06.2021., tiesnese Teiksmā Cīrule</i>	
3.1. Grozīts 3.daļas 1.iedaļas ieraksts Nr.2.3 (žurnāla Nr.300002771455, 01.12.2009), dzēšot atzīmi daļā: "Būve ar kadastra apzīmējumu 9054 002 0236 001 - estrāde, ierakstīta zemesgrāmatas nodalījumā Nr.100000209305", to pārnesot uz Irlavas pagasta zemesgrāmatas nodalījumu Nr.100000626857. Apgrūtinājums izteikts jaunā redakcijā. Pamats: 2022.gada 23.maija nostiprinājuma lūgums nekustamā īpašuma atdalīšanai, apgrūtinājumu plāns. <i>Žurn. Nr. 300005609783, lēmums 09.06.2022., tiesnese Inese Trēde Aktualizēts Saisīts ar ierakstu: III daļas 1.iedaļa 2.3 (300005609783)</i>	

Citu ierakstu daļās un iedaļās nav.



LATVIJAS VALSTS ARHĪVU ĢENERĀLDIREKCIJA

LATVIJAS VALSTS VĒSTURES ARHĪVS

Reģ. Nr.90000013979, Slokas iela 16, Rīga, LV-1048. Tālr. 67613118, fakss 67612406, e-pasts: vestures.arhivs@lvva.gov.lv

ARHĪVA IZZIŅA

Rīgā

06.04.2009. Nr. 5-JP-1041/3

Uz 24.03.2009. nr. 4.1-1.1/016h/150/09/121

Par nekustama īpašuma piederību

Akciju sabiedrības
«Latvijas valsts meži»
strukturvienībai
«LVM Nekustamie īpašumi»

Kristapa ielā 30
Rīgā, LV-1046

Arhīva fonda «Valsts Statistikas pārvalde» dokumentos – 1939.g. sastādītā zemes īpašumu sarakstā redzams, ka Tukuma apriņķa Irlavas pagasta Tukuma virsmežniecības īpašnieks bijis Mežu departaments.

Īpašuma zemes kopplatība – 3213,03 pūrvietas.

Pamats. 1308.f., 4.apr., 1273.lieta, 13.lp.

Šis nekustamais īpašums Tukuma-Talsu zemesgrāmatu nodaļā līdz 1940.g. nav reģistrēts.

Direktors

Vadošā speciāliste



N.Rižovs

I.Jansone

Strautiņa 67618295

ŽS

Tukuma novada pašvaldība, reģ. Nr.: 90000050975
Talsu iela 4, Tukums, Tukuma nov., LV-3101

Pamatlīdzekļu uzskaites kartīte Nr.

PAMATLĪDZEKĻU UZSKAITES KARTĪTE NR. TND6491 INVENTĀRA NR. TND12136491

Nosaukums: **Ceļš Tīlas-Tīlu kapi, Irlavas pagasts - 0.7km grants segums**
Apraksts: **Nerīts uzskaitē pēc akta Nr.152 - sākotnējā atzīšana. Pamatlīdzekļa izveidošana - 1920.gads. Mainta pamatlīdzekļa atrašanās vieta uz speciālo budžetu - ceļu fondu.**

Atrašanās vieta: **SB-Autoc.f.-Irlava/Lestēn**

Strukturvieniņa: **TND28 Autoceļu fonds-Irlavas un Lestēnes pp MD**

Atbildīgā persona: **0071 Janševskis Vilnis**

Grāmatvedības konts: **1213**

Lietošanas sākuma datums: **26.03.2014**

Iegādes datums: **26.03.2014**

Eksploatācijas sākums: **26.03.2014**

Sāk. uzskaites vērtība, EUR: **3486.00**

Skaitis: **1**

Platība: **0.3500**

Nolietojuma likme, % gadā: **10.0000**
Derīgās liet. laiks gados: **10.0000**
Finanšu nol. grupa: **1.2.6. Autoceļu klātnes**

konstrukcijas ar grants ve
šķembu segumu, autoceļi
ieļu aprīkojums

Kadastra Nr.: **90540030088**
Kadastra apz.: **90540030088001**

Ceļu grupa: **C grupa**

Tips: **Ceļš**

Ceļa segums: **Grants segums**

Adrese (km) **no: līdz: 0.70**
Ceļa garums, m: **700.00**
Brauktuves laukums, m²: **3500**

Datums	Darījuma apraksts	Debēta konts	Kreditā konts	Valūta	Sāk. uzskaites vērtība	Iekšējā kustība	Platība	Skaitis (+/-)	Noliet. % likme	Summa noliet. aprēķinām	Nolietojums	Atik vērtī		
26.03.2014	Nodošana ekspluatācijā	1213		EUR	3486.00									
31.12.2020	Uzkrātais nolietojums	1213		EUR			0.3500	1						
31.12.2021	Aprēķinātais nolietojums par 2021. gadu, likme 10.0000%	7052	12913	EUR					10.0000		2353.05			
31.12.2022	Aprēķinātais nolietojums par 2022. gadu, likme 10.0000%	7052	12913	EUR					10.0000		348.60			
				Kopā pamatlīdzeklim:	EUR	3486.00					0.3500	1	3050.25	
Nolietojums aprēķināts uz: 31.12.2022														