

# LATVIJAS REPUBLIKA

## ZEMES ROBEŽU PLĀNS



Zemes vienības kadastra apzīmējums: 7846 010 0188

Robežas noteiktas pamatojoties uz 2009. gada 29. decembra Rēzeknes novada domes lēmumu, sēdes protokols Nr. 18.27. "Par Rēzeknes novada pašvaldībai piekrītošajām apbūvētām un neapbūvētām zemes vienībām, valstij piekritīgajām apbūvētajām un neapbūvētajām zemes vienībām un zemes izmantošanu zemes reformas pabeigšanai", 2019. gada 21. novembra Rēzeknes novada domes lēmumu, sēdes protokols Nr. 26.97. "Par pašvaldībai piekritīgās zemes vienības ar kadastra apzīmējumu 7846 010 0096 sadali Čornajas pagastā", 2020. gada 10. jūlija Rēzeknes novada pašvaldības lēmumu Nr. 1.6/29 "Par platības un grafiskā pielikuma precizēšanu zemes vienībām Čornajas pagastā" un 2019. gada 27. novembra Atzinumu par robežas neatbilstību.

Robežas uzmērītas 2020. gada 12. maijā

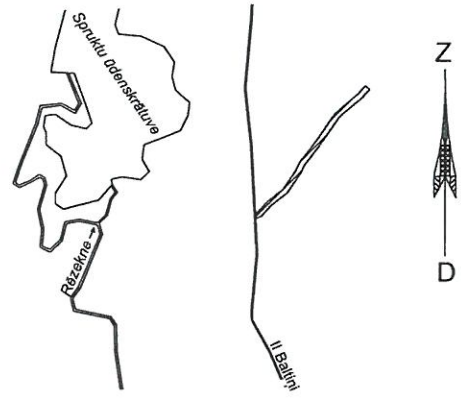
Plāna mērogs 1: 2000

Zemes vienības platība 0.31ha

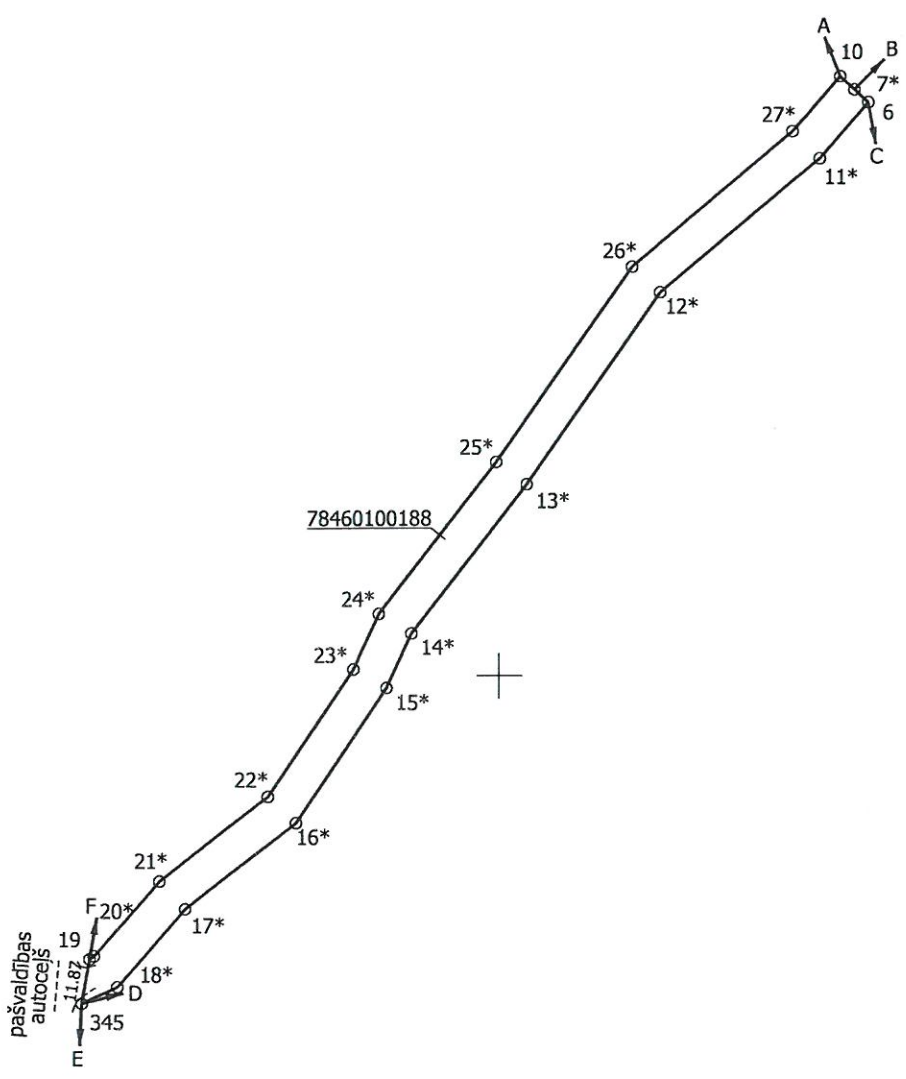
SIA "Ametrs" Rēzeknes biroja vadītājs		Juris Kazāks	27.07.2020.
Ierosinātāja Rēzeknes novada pašvaldība pilnvarotā persona ir informēta par zemes kadastrālās uzmērīšanas laikā veiktajām darbībām, to rezultātiem		pilnv. pers. Gunārs Vigups	27.07.2020.

ZEMES VIENĪBA UZMĒRĪTA  
LKS- 92 TM  
mēroga koeficients 1.00018100

ZEMES GABALA  
IZVIETOJUMA SHĒMA



x=254600  
y=717800



- Robežjošo zemes vienību saraksts:
- no A līdz B: 7846 010 0201
  - no B līdz C: 7846 010 0038
  - no C līdz D: 7846 010 0189
  - no D līdz E: 7846 010 0145
  - no E līdz F: 7846 010 0151 - pašvaldības ceļš
  - no F līdz A: 7846 010 0182

Plāna mērogs 1: 2000  
Zemes vienības platība 0.31ha

Mērnieks Juris Kazāks (sert. Nr. AB0156, derīgs no 29.11.2019. līdz 16.02.2021.) apliecina, ka robežas un situācija uzņēmā atbilstoši Ministru kabineta 2011. gada 27. decembra noteikumiem Nr. 1019 "Zemes kadastrālās uzņēmāšanas noteikumi"		J. Kazāks	27.07.2020.
Mērniece Māra Āze (sert. Nr. AB0139, derīgs no 29.11.2019. līdz 01.11.2020.) apliecina, ka plāns izgatavots atbilstoši Ministru kabineta 2011. gada 27. decembra noteikumiem Nr. 1019 "Zemes kadastrālās uzņēmāšanas noteikumi"		M. Āze	27.07.2020.

# LATVIJAS REPUBLIKA



## SITUĀCIJAS PLĀNS

Zemes vienības kadastra apzīmējums: 7846 010 0188

Situācijas elementi uzņēmēti 2020. gada 12. maijā

Plāna mērogs 1: 2000

Zemes vienības platība 0.31ha

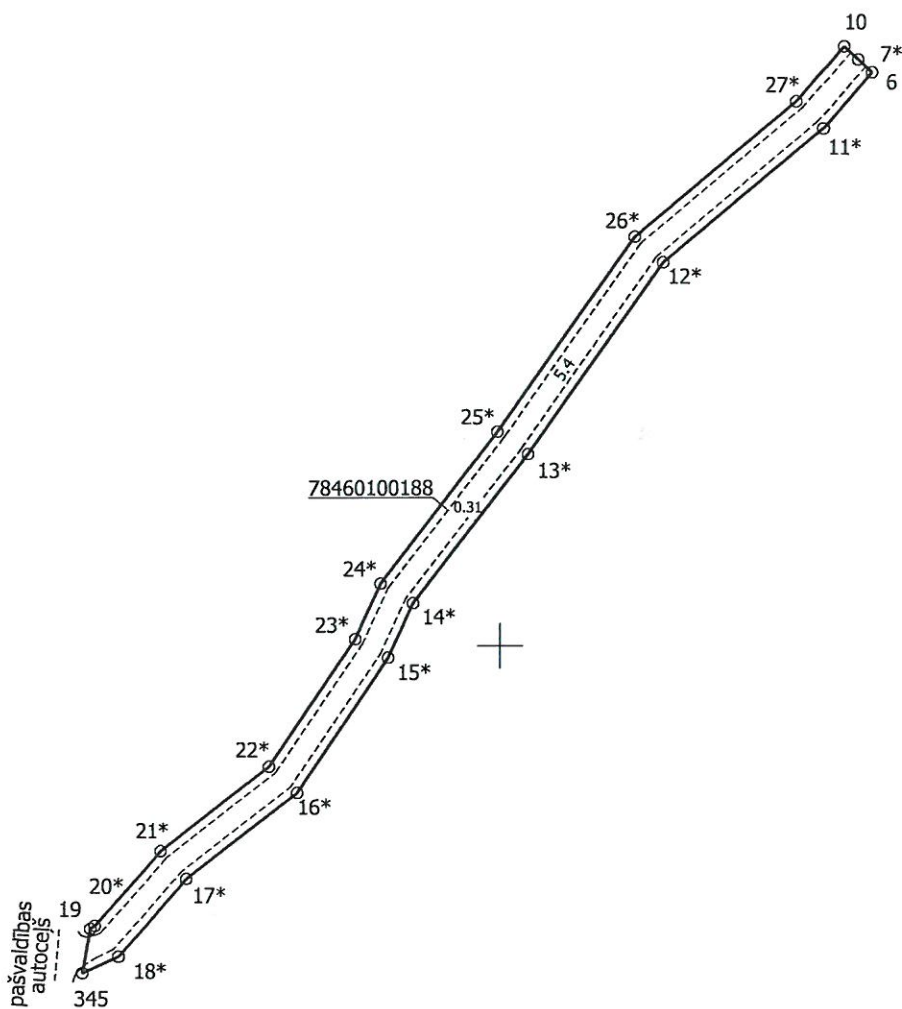
SIA "Ametrs" Rēzeknes biroja vadītājs		Juris Kazāks	27.07.2020.
Ierosinātāja Rēzeknes novada pašvaldība pilnvarotā persona ir informēta par zemes kadastrālās uzmērīšanas laikā veiktajām darbībām, to rezultātiem		pilnv. pers. Gunārs Vigups	27.07.2020.

ZEMES LIETOŠANAS VEIDU EKSPLIKĀCIJA

Zemes vienības platība ha	Lauksaimniecībā izmantojamā zeme	tajā skaitā				Meži	Krūmāji	Purvi	Ūdens objektu zeme	tajā skaitā		Zeme zem ēkām un pagalmiem	Zeme zem ceļiem	Pārējās zemes
		Aramzeme	Augļu dārzi	Pļavas	Ganības					zem ūdeņiem	zem zivju dīķiem			
0.31	-	-	-	-	-	-	-	-	-	-	-	0.31	-	



$x=254600$   
 $y=717800$



Plāna mērogs 1: 2000

Mērnieks Juris Kazāks (sert. Nr. AB0156, derīgs no 29.11.2019. līdz 16.02.2021.) apliecina, ka robežas un situācija uzņēmēta atbilstoši Ministru kabineta 2011. gada 27. decembra noteikumiem Nr. 1019 "Zemes kadastrālās uzmērīšanas noteikumi"

J. Kazāks 27.07.2020.

Mērniecība Māra Āze (sert. Nr. AB0139, derīgs no 29.11.2019. līdz 01.11.2020.) apliecina, ka plāns izgatavots atbilstoši Ministru kabineta 2011. gada 27. decembra noteikumiem Nr. 1019 "Zemes kadastrālās uzmērīšanas noteikumi"

M. Āze 27.07.2020.



# LATVIJAS REPUBLIKA

## APGRŪTINĀJUMU PLĀNS

Zemes vienības kadastra apzīmējums: 7846 010 0188



Apgrūtinājumu saraksts:

1	7312030303 - ekspluatācijas aizsargjoslas teritorija gar valsts vietējiem un pašvaldību autoceļiem lauku apvidos - 0.04ha
---	---------------------------------------------------------------------------------------------------------------------------

Apgrūtinājumu plāns izgatavots 2020. gada 27. jūlijā

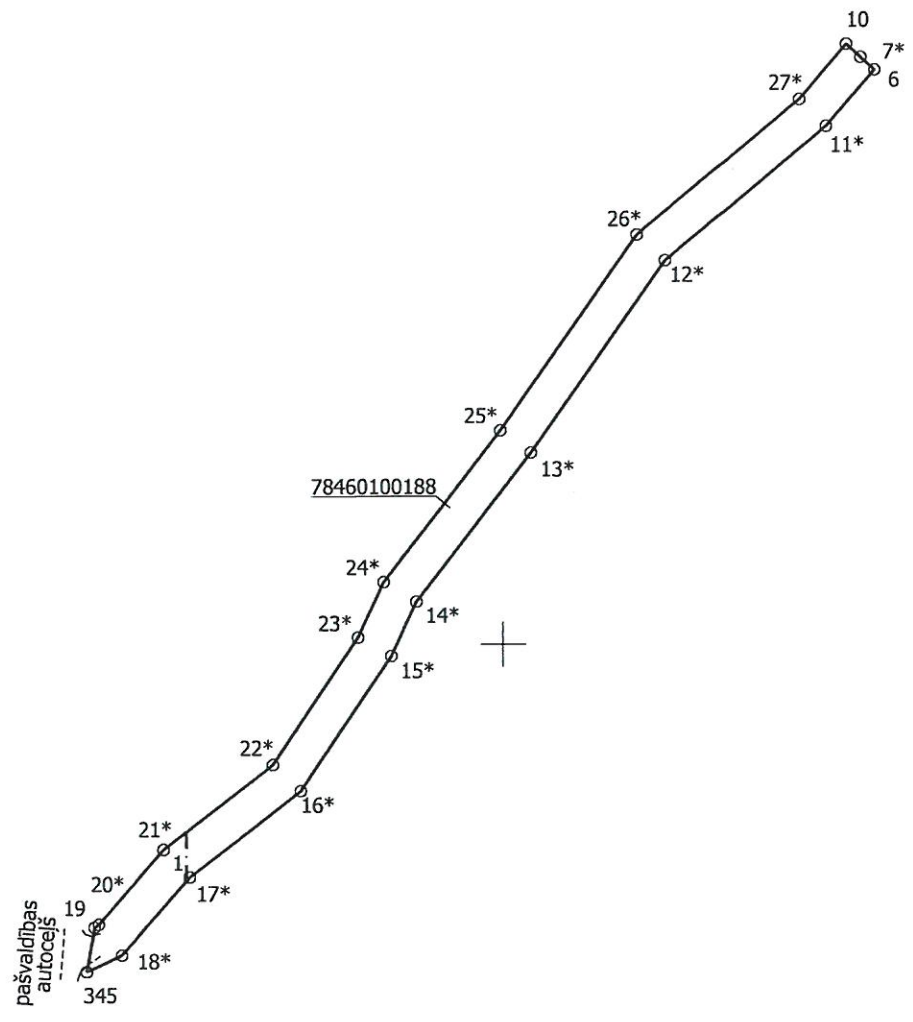
Plāna mērogs 1: 2000

Zemes vienības platība 0.31ha

Saskaņoja: Rēzeknes novada pašvaldības Zemes pārvaldības dienesta zemes lietu speciālists	paraksts	Edgars Paškovs	27.07.2020.
SIA "Ametrs" Rēzeknes biroja vadītājs		Juris Kazāks	27.07.2020.
Ierosinātāja Rēzeknes novada pašvaldība pilnvarotā persona ir informēta par zemes kadastrālās uzmērīšanas laikā veiktajām darbībām, to rezultātiem		pilnv. pers. Gunārs Vigups	27.07.2020.



x=254600  
y=717800



Plāna mērogs 1: 2000

Mērnieks Juris Kazāks (sert. Nr. AB0156, derīgs no 29.11.2019. līdz 16.02.2021.) apliecina, ka aprūtinājumi uzmērīti atbilstoši Ministru kabineta 2011. gada 27. decembra noteikumiem Nr. 1019 "Zemes kadastrālās uzmērīšanas noteikumi"		J. Kazāks	27.07.2020.
Mērniece Māra Āze (sert. Nr. AB0139, derīgs no 29.11.2019. līdz 01.11.2020.) apliecina, ka plāns izgatavots atbilstoši Ministru kabineta 2011. gada 27. decembra noteikumiem Nr. 1019 "Zemes kadastrālās uzmērīšanas noteikumi"		M. Āze	27.07.2020.