

# LATVIJAS REPUBLIKA

## ZEMES ROBEŽU PLĀNS

Zemes vienības kadastra apzīmējums: 8015 001 0031

Plāns izgatavots pamatojoties uz Siguldas novada pašvaldības domes 2019. gada 17.decembra būvvaldes sēdes protokola izrakstu Nr.50, 22.§ "Par zemes ierīcības projekta apstiprināšanu nekustamā īpašuma "Gaujas NP Siguldas novads", kadastra Nr.8015 001 0103, zemes vienības ar kadastra apzīmējumu 8015 001 0014 sadalīšanai" un mērnieka Ģirta Jākobsona 2021.gada 13.aprīļa Atzinumu par robežu neatbilstību.


Zemes vienība izveidota, sadalot zemes vienību ar kadastra apzīmējumu 8015 001 0014

Robežas uzmērītas 2021.gadā no 15.marta līdz 19.martam un 12.,13.aprīlī

Plāna mērogs 1: 1000

Zemes vienības platība: 0.0252 ha

Ierosinātais ir informēts par kadastrālās uzmērīšanas laikā veiktajām darbībām, to rezultātiem.

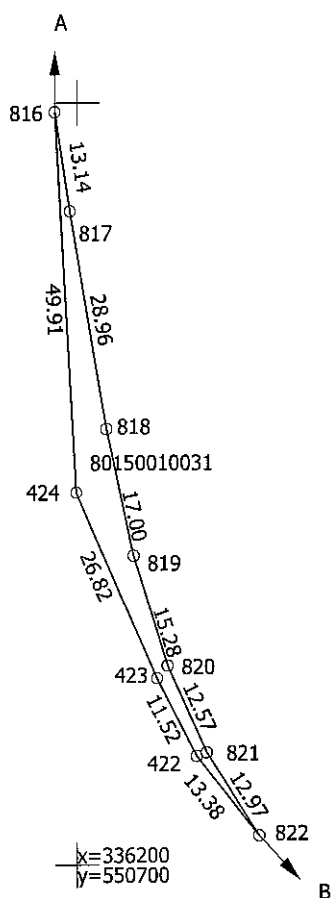
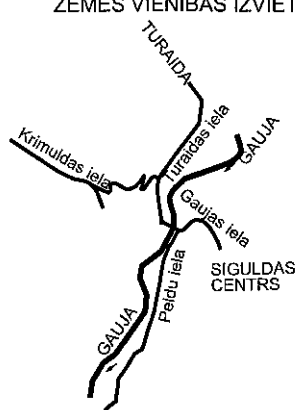


Latvijas Republikas Vides  
aizsardzības un reģionālās  
attīstības ministrijas  
Dabas aizsardzības pārvaldes  
ģenerāldirektors Andrejs Svilāns

23. 07. 2021

ZEMES VIENĪBA UZMĒRĪTA  
LKS-92 TM  
mēroga koeficients 0.99963150

ZEMES VIENĪBAS IZVIETOJUMA SHĒMA



Robežojošo zemes vienību saraksts:  
no A līdz B: 80150010502  
no B līdz A: 80150010030

Plāna mērogs 1: 1000

Zemes vienības platība: 0.0252 ha

Mērnieks Ģirts Jākobsons (sert. pirmreizēji izsniegts 28.12.2010 ar Nr. BB-283; pārreģistrēts 18.10.2019. ar Nr. CB0026; derīgs līdz 19.01.2026.) apliecina, ka plāns izgatavots atbilstoši MK 2011. gada 27. decembra noteikumiem Nr. 1019 "Zemes kadastrālās uzmērīšanas noteikumi" SIA "Metrum"

Ģirts Jākobsons

18.05.2021.

# LATVIJAS REPUBLIKA

## SITUĀCIJAS PLĀNS


Zemes vienības kadastra apzīmējums: 8015 001 0031

Situācijas elementi uzmērīti 2021.gadā no 15.marta līdz 19.martam un 12.;13.aprīlī

Plāna mērogs 1: 1000

Zemes vienības platība: 0.0252 ha

Ierosinātais ir informēts par kadastrālās uzmērīšanas laikā  
veiktajām darbībām, to rezultātiem.

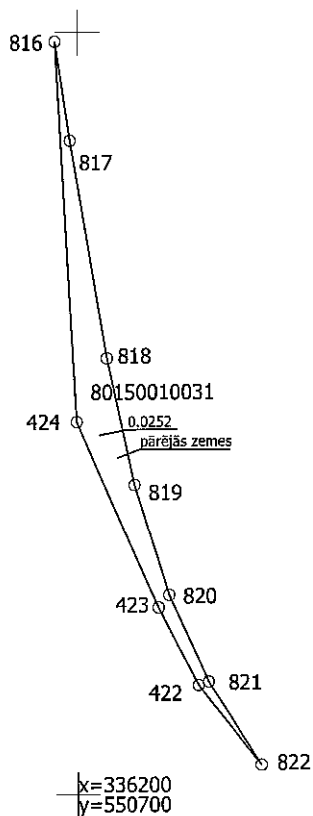


Latvijas Republikas Vides  
aizsardzības un reģionālās  
attīstības ministrijas  
Dabas aizsardzības pārvaldes  
ģenerāldirektors Andrejs Svilāns

23. 07. 2021

ZEMES LIETOŠANAS VEIDU EKSPĻIKĀCIJA

Zemes vienības platība ha	Lauksaimniecībā izmantojamā zeme	tajā skaitā				Meži	Krūmāji	Purvi	Ūdens objektu zeme	tajā skaitā		Zeme zem ēkām un pagalmiem	Zeme zem ceļiem	Pārējās zemes
		Arāmzeme	Augļu dārzeņi	Pļavas	Ganības					zem ūdeņiem	zem zivju dīķiem			
0.0252	-	-	-	-	-	-	-	-	-	-	-	-	0.0252	



Plāna mērogs 1: 1000

Zemes vienības platība: 0.0252 ha

Mērnīks Ģirts Jākobsons (sert. pirmreizēji izsniegts 28.12.2010 ar Nr. BB-283; pārreģistrēts 18.10.2019. ar Nr. CB0026; derīgs līdz 19.01.2026.) apliecina, ka plāns izgatavots atbilstoši MK 2011. gada 27. decembra noteikumiem Nr. 1019 "Zemes kadastrālās uzmērīšanas noteikumi" SIA "Metrum"

Ģirts Jākobsons

18.05.2021.

# LATVIJAS REPUBLIKA

## APGRŪTINĀJUMU PLĀNS

Zemes vienības kadastra apzīmējums: 8015 001 0031


Apgrūtinājumu saraksts:

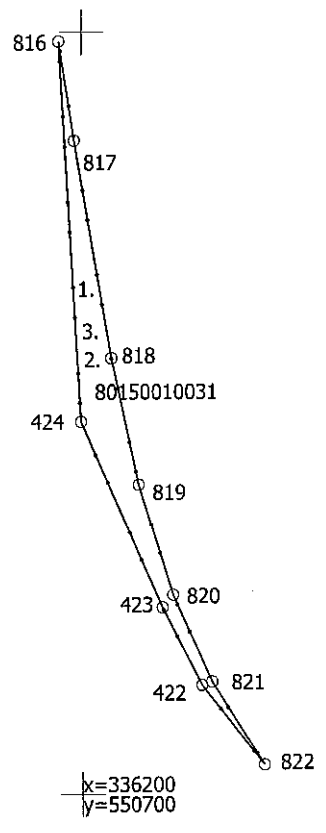
1.	7313020300 - nacionālā parka dabas lieguma zonas teritorija - 0.0252 ha
2.	7314020201 - individuāli noteikta vides un dabas resursu aizsargjoslas (aizsardzības zonas) teritorija ap valsts vai vietējās nozīmes kultūras pieminekli - 0.0252 ha
3.	7314010602 - valsts nozīmes pilsēt būvniecības pieminekļa teritorija un objekti - 0.0252 ha

Apgrūtinājumu plāns izgatavots: 2021. gada 18.maijā

Plāna mērogs 1: 1000

Zemes vienības platība: 0.0252 ha

Saskaņoja: Siguldas novada pašvaldības Būvniecības kontroles nodaļas Teritorijas plānotāja	paraksts	Zaiga Jēkabsone	21.07.2021.
Ierosinātājs ir informēts par kadastrālās uzmērīšanas laikā veiktajām darbībām, to rezultātiem.		Latvijas Republikas Vides aizsardzības un reģionālās attīstības ministrijas Dabas aizsardzības pārvaldes ģenerāldirektors Andrejs Sviliāns	23. 07. 2021



Plāna mērogs 1: 1000

Mērnīeks Ģirts Jākobsons (sert. pirmreizēji izsniegts 28.12.2010 ar Nr. BB-283; pārreģistrēts 18.10.2019. ar Nr. CB0026; derīgs līdz 19.01.2026.) apliecina, ka plāns izgatavots atbilstoši MK 2011. gada 27. decembra noteikumiem Nr. 1019 "Zemes kadastrālās uzmērīšanas noteikumi" SIA "Metrum"

Ģirts Jākobsons

18.05.2021.