

**Izdevējs: Ministru kabinets****Veids: rīkojums****Numurs: 17****Pieņemts: 18.01.2023.****Stājas spēkā: 18.01.2023.****Publicēts:****Latvijas Vēstnesis, 15,
20.01.2023.****OP numurs: 2023/15.24****Ministru kabineta rīkojums Nr. 17**

Rīgā 2023. gada 18. janvārī (prot. Nr. 3 22. §)

Par valsts nekustamo īpašumu pārdošanu

1. Saskaņā ar Publiskas personas mantas atsavināšanas likuma 4. panta pirmo un otro daļu un 5. panta pirmo daļu atļaut valsts akciju sabiedrībai "Valsts nekustamie īpašumi" pārdot izsolē šādus valsts nekustamos īpašumus, kas ierakstīti zemesgrāmatā uz valsts vārda Finanšu ministrijas personā:

1.1. nekustamo īpašumu (nekustamā īpašuma kadastra Nr. 0100 088 2010) – zemes vienību (zemes vienības kadastra apzīmējums 0100 088 2010) 858 m² platībā un būvi (būves kadastra apzīmējums 0100 088 2010 002) – Stienes ielā 1A, Rīgā;

1.2. nekustamo īpašumu (nekustamā īpašuma kadastra Nr. 6601 005 0025) – zemes vienību (zemes vienības kadastra apzīmējums 6601 005 0025) 0,1635 ha platībā un četras būves (būvju kadastra apzīmējumi 6601 005 0025 001, 6601 005 0025 002, 6601 005 0025 006 un 6601 005 0025 007) – Dzirnau ielā 11, Limbažos, Limbažu novadā, kopā ar būvēm (būvju kadastra apzīmējumi 6601 005 0025 004 un 6601 005 0025 005).

2. Pircēji par nekustamajiem īpašumiem maksā *euro*.

3. Nekustamo īpašumu valdītājam nodot pircējiem šā rīkojuma 1. punktā minētos nekustamos īpašumus 30 dienu laikā no pirkuma līgumu noslēgšanas dienas, sastādot attiecīgus pieņemšanas un nodošanas aktus.

Ministru prezidents *A. K. Kariņš*Finanšu ministra pienākumu izpildītājs – ārlietu ministrs *E. Rinkēvičs*



RĪGAS DOMES ĪPAŠUMA DEPARTAMENTS

Riharda Vāgnera iela 5, Rīga, LV-1050, tālrunis 67026138, e-pasts: di@riga.lv

Rīgā

31.03.2023. Nr. DI-23-553-nd

Uz _____ Nr. _____

Valsts Nekustamie Īpašumi
paziņošanai e-adresē

Par nekustamo īpašumu Stienes ielā 1A, Rīgā
(kadastra Nr. 0100 088 2010)

Saskaņā ar Ministru kabineta 18.01.2023. rīkojumu Nr. 17 “Par valsts nekustamo īpašumu pārdošanu” noteikts atļaut valsts akciju sabiedrībai “Valsts nekustamie īpašumi” pārdot izsolē Latvijas valstij Finanšu ministrijas personā piederošo nekustamo īpašumu Stienes ielā 1A, Rīgā (kadastra Nr. 0100 088 2010), kas sastāv no zemes vienības ar kadastra apzīmējumu 0100 088 2010, 858 m² platībā, un būves ar kadastra apzīmējumu 0100 088 2010 002; ierakstīts Rīgas pilsētas zemesgrāmatu nodalījumā Nr. 100000627273.

Rīgas domes Īpašuma departaments izvērtēja minēto nekustamo īpašumu un tā nepieciešamību pašvaldības autonomo funkciju realizēšanai un konstatēja, ka, ievērojot to, ka tas robežojas ar Rīgas valstspilsētas pašvaldībai piederošo nekustamo īpašumu Stienes ielā 1B, Rīgā (kadastra Nr. 0100 088 0132), izmantojot abus šos nekustamos īpašumus, būtu iespējams izveidot labiekārtojumu Čiekurkalna iedzīvotāju rekreācijai, orientējoties uz jauniešu vajadzībām brīvā laika pavadīšanai nepieciešamās rekreācijas zonas izveidi. Nekustamais īpašums atbilstoši Rīgas teritorijas plānojumam un Valsts un pašvaldību funkciju nodrošināšanai nepieciešamo teritoriju tematiskajam plānojumam var būt izmantojams pašvaldību funkciju īstenošanai.

Nemot vērā iepriekš minēto, lūdzam apturēt nekustamā īpašuma Stienes ielā 1A, Rīgā (kadastra Nr. 0100 088 2010), izsoles organizēšanu un izskatīt iespēju nodot minēto nekustamo īpašumu Rīgas valstspilsētas pašvaldības īpašumā bez atlīdzības. Nekustamais īpašums ir nepieciešams Rīgas valstspilsētas pašvaldībai Pašvaldību likuma 4. panta pirmās daļas 2. punktā noteiktās pašvaldības autonomās funkcijas – gādāt par savas administratīvās teritorijas labiekārtošanu un sanitāro tīrību, publiskai lietošanai paredzēto teritoriju apgaismošanu un uzturēšanu, parku, skvēru un zaļo zonu ierīkošanu un uzturēšanu – izpildei, konkrēti, lai ierīkotu skvēru un rekreācijas zonu jauniešiem.

Šis dokuments ir parakstīts ar drošu elektronisko parakstu un satur laika zīmogu

Papildus informējam, ka tiek gatavots un virzīts izskatīšanai Rīgas domes lēmuma projekts par lūgumu valstij nodot bez atlīdzības Rīgas valstspilsētas pašvaldības īpašumā nekustamo īpašumu Stienes ielā 1A, Rīgā (kadastra Nr. 0100 088 2010).

Rīgas domes Īpašuma departamenta direktors

V.Ozoliņš

Skapste 67181016



RĪGAS VALSTSPILSĒTAS PAŠVALDĪBAS CENTRĀLĀ ADMINISTRĀCIJA
**DOKUMENTU VADĪBAS UN DOMES ATBALSTA
PĀRVALDE**

Rātslaukums 1, Rīga, LV-1050, tālrunis 67026141, e-pasts: sekretariats@riga.lv

Rīgā

23.05.2023. Nr. CAS-23-128-nd

Uz _____ Nr. _____

LR Finanšu ministrija
paziņošanai e-adresē

“Valsts Nekustamie Īpašumi” VAS
paziņošanai e-adresē

Par Rīgas domes 17.05.2023. lēmuma
Nr. RD-23-2521-lē nosūtīšanu

Nosūtām Jums zināšanai Rīgas domes 17.05.2023. lēmumu Nr. RD-23-2521-lē
“Par lūgumu nodot bez atlīdzības Rīgas valstspilsētas pašvaldības īpašumā Latvijas valstij
piederšo nekustamo īpašumu Stienes ielā 1A, Rīgā (kadastra Nr. 01000882010)”.

Pielikumā: Rīgas domes 17.05.2023. lēmums Nr. RD-23-2521-lē.

Rīgas valstspilsētas pašvaldības Centrālās
administrācijas Dokumentu vadības un domes
atbalsta pārvaldes vadītāja

S.Laganovska

Kešāne 67026262

Šis dokuments ir parakstīts ar drošu elektronisko parakstu un satur laika zīmogu



RĪGAS DOME

Rātslaukums 1, Rīga, LV-1050, tālrunis 67012222, e-pasts: riga@riga.lv

LĒMUMS

Rīgā

17.05.2023.

Nr. RD-23-2521-lē
(prot. Nr. 89, 30. §)

Par lūgumu nodot bez atlīdzības Rīgas valstspilsētas pašvaldības īpašumā Latvijas valstij piederošo nekustamo īpašumu Stienes ielā 1A, Rīgā (kadastra Nr. 01000882010)

Pamatojoties uz Pašvaldību likuma 4. panta pirmās daļas 2. punktu, 10. panta pirmās daļas 16. punktu un 73. panta ceturto daļu, Publiskas personas mantas atsavināšanas likuma 3. panta pirmās daļas 6. punktu, 5. panta pirmo daļu, 42. panta pirmo daļu, ņemot vērā Rīgas ilgtspējīgas attīstības stratēģijas līdz 2030. gadam galvenos mērķus un uzdevumus – veicināt kvalitatīvas dzīves vides veidošanu un publiskās ārtelpas sakārtošanu apkaimēs, informatīvo izdruku no portāla “GeoRīga”, informatīvo izdruku no Rīgas pilsētas zemesgrāmatas nodalījuma Nr. 100000627273, Rīgas valstspilsētas pašvaldības Centrālās administrācijas Rīgas pilsētas Apkaimju iedzīvotāju centra 29.03.2023. vēstuli Nr. CAAIC-23-141-dv, Rīgas domes Pilsētas attīstības departamenta 29.03.2023. vēstuli Nr. DA-23-710-dv, Rīgas domes Mājokļu un vides departamenta 06.04.2023. vēstuli Nr. DMV-23-1003-dv, lai mazinātu publiskās ārtelpas un apstādījumu teritoriju deficītu Čiekurkalna apkaimē, Rīgas dome nolemj:

1. Piekrist pārņemt Rīgas valstspilsētas pašvaldības īpašumā Latvijas valstij Finanšu ministrijas personā piederošo nekustamo īpašumu Stienes ielā 1A, Rīgā (kadastra Nr. 01000882010; turpmāk – Nekustamais īpašums), kas sastāv no zemes vienības (kadastra apzīmējums 01000882010) 858 m² platībā un būves (kadastra apzīmējums 01000882010002).

2. Noteikt, ka Nekustamais īpašums ir nepieciešams Pašvaldību likuma 4. panta pirmās daļas 2. punktā noteiktās pašvaldības autonomās funkcijas – gādāt par savas administratīvās teritorijas labiekārtošanu un sanitāro tīrību, publiskai lietošanai paredzēto teritoriju apgaismošanu un uzturēšanu, parku, skvēru un zaļo zonu ierīkošanu un uzturēšanu – izpildei, konkrēti, skvēra un atpūtas zonas jauniešiem ierīkošanai.

3. Lūgt Ministru kabinetu izdot rīkojumu par Nekustamā īpašuma nodošanu bez atlīdzības Rīgas valstspilsētas pašvaldības īpašumā, jo tas nepieciešams lēmuma 2. punktā minētās pašvaldības autonomās funkcijas izpildes nodrošināšanai.

4. Pilnvarot Rīgas domes Īpašuma departamenta direktoru pēc Ministru kabineta rīkojuma par Nekustamā īpašuma nodošanu bez atlīdzības Rīgas valstspilsētas pašvaldības īpašumā izdošanas Rīgas valstspilsētas pašvaldības vārdā parakstīt dokumentus, kas saistīti ar Nekustamā īpašuma pārņemšanu, tajā skaitā nostiprinājuma lūgumu, kas iesniedzams Rīgas pilsētas tiesā, kā arī citus dokumentus, ja tādi būs nepieciešami.

5. Rīgas domes Īpašuma departamentam pēc Ministru kabineta rīkojuma par Nekustamā īpašuma nodošanu bez atlīdzības Rīgas valstspilsētas pašvaldības īpašumā izdošanas pārņemt Nekustamo īpašumu ar aktu, uzņemot to Rīgas domes Īpašuma departamenta pamatlīdzekļu uzskaitē.

6. Noteikt, ka visus izdevumus saistībā ar Nekustamā īpašuma pārņemšanu Rīgas valstspilsētas pašvaldības īpašumā sedz Rīgas valstspilsētas pašvaldība no Rīgas valstspilsētas pašvaldības pamatbudžeta programmas 03.01.00. "Rīgas domes Īpašuma departamenta darbības un nekustamā īpašuma izmantošanas procesu nodrošinājums" līdzekļiem.

7. Pēc Nekustamā īpašuma pārņemšanas Rīgas valstspilsētas pašvaldības īpašumā tā turpmāko uzturēšanu un labiekārtošanu, tajā skaitā skvēra un atpūtas zonas jauniešiem ierīkošanu, nodrošina Rīgas valstspilsētas pašvaldības Centrālās administrācijas Teritorijas labiekārtošanas pārvalde.

8. Rīgas domes Īpašuma departaments un Rīgas valstspilsētas pašvaldības Centrālās administrācijas Teritorijas labiekārtošanas pārvalde ir atbildīgi par lēmuma izpildi.

Rīgas domes priekšsēdētāja vietnieks

V. Ķirsis

Skapste 67181016

Nodalījuma noraksts

Rīgas pilsētas Vidzemes priekšpilsētas tiesa

Rīgas pilsētas zemesgrāmatas nodalījums Nr. 100000627273

Kadastra numurs: 01000882010

Stienes iela 1A, Rīga

<i>I daļas 1.iedaļa</i> Nekustams īpašums, servitūti un reālīnastas, pievienotie zemes gabali	Domājamā daļa	Platība, lielums
1.1. Zemes vienība (kadastra apzīmējums 01000882010). <i>Žurn. Nr. 300005616599, lēmums 22.06.2022., tiesnese Irina Norkusa</i>		858 m ²
2.1. Pievienots nekustams īpašums (Rīgas pilsētas zemesgrāmatas nodalījums Nr.100000611894) visā tā sastāvā.		
2.2. Nekustamā īpašuma sastāvs pēc pievienošanas:		
2.3. Zemes vienība (kadastra apzīmējums 01000882010).		858 m ²
2.4. Būve (kadastra apzīmējums 01000882010002). <i>Žurn. Nr. 300005640482, lēmums 06.07.2022., tiesnese Irina Norkusa</i>		

<i>II daļas 1.iedaļa</i> Nekustama īpašuma īpašnieks, īpašumtiesību pamats	Domājamā daļa	Summa
1.1. Īpašnieks: Latvijas valsts, Finanšu ministrijas, reģistrācijas numurs 90000014724, personā.	1	
1.2. Pamats: Finanšu ministrijas 2022.gada 18.maija uzziņa Nr.38-2/9-3/1542. <i>Žurn. Nr. 300005616599, lēmums 22.06.2022., tiesnese Irina Norkusa</i>		
2.1. Pamats būves pievienošanai: likuma "Par nekustamā īpašuma ierakstīšanu zemesgrāmatās" 14.pants. <i>Žurn. Nr. 300005640482, lēmums 06.07.2022., tiesnese Irina Norkusa</i>		

Informācija par aprūtinājumiem, kas attiecas uz īpaši aizsargājamām dabas teritorijām vai mikroliegumiem – pieejama dabas datu pārvaldības sistēmā OZOLS <https://ozols.gov.lv/pub>

Informācijas prasītājs: Arta Tupiņa(e-lug). Pieprasījums izdarīts 06.07.2022. 16:37:51.

Maksa par informāciju fiksēta Jūsu rēķinā.

Piezīme. Saskaņā ar Eiropas Parlamenta un Padomes 2016.gada 27.aprīļa Regulu Nr.2016/679 par fizisku personu aizsardzību attiecībā uz personas datu apstrādi un šādu datu brīvu apriti un ar ko atceļ Direktīvu 95/46/EK (Vispārīgā datu aizsardzības regula) katrs informācijas pieprasījums no datubāzes tiek reģistrēts.



Informatīvā izdruka no Kadastra informācijas sistēmas teksta datiem

Valsts zemes dienests

Īpašums

Kadastra numurs	Nosaukums	Kadastrālā vērtība (EUR)	Zemesgrāmatas nodalījuma numurs	Administratīvā teritorija
01000882010	-	8762	100000627273	Rīga

Nekustamā īpašuma novērtējums kadastrā (EUR):	8762
Kopplatība:	0.0858
Platības mērvienība:	ha
Projektētā kadastrālā vērtība (EUR):	20945 (pēc kadastra datu stāvokļa uz 27.12.2022; izmantošanai no 01.01.2025.)
Projektētais īpašuma novērtējums (EUR):	20945 (pēc kadastra datu stāvokļa uz 27.12.2022; izmantošanai no 01.01.2025.)

Īpašuma sastāvs

Zemes vienības

Kadastra apzīmējums	Dzīvokļu īpašumos nesadalītās domājamās daļas	Kadastrālā vērtība atbilstoši dzīvokļa īpašumos nesadalītajai domājamajai daļai (EUR)	Adrese
01000882010	1/1	8055	Stienes iela 1A, Rīga, LV-1026

Kadastrālā vērtība (EUR):	8055
Kadastrālās vērtības noteikšanas datums:	01.01.2023
Nekustamā īpašuma objekta platība:	0.0858
Nekustamā īpašuma objekta platības mērvienība:	ha
Statuss:	nekustamais īpašums
Vidējais LIZ kvalitātes novērtējums ballēs:	-
Projektētā kadastrālā vērtība (EUR):	19537 (pēc kadastra datu stāvokļa uz 27.12.2022; izmantošanai no 01.01.2025.)

Būves, kas atrodas uz zemes vienības

Kadastra apzīmējums	Dzīvokļu īpašumos nesadalītās domājamās daļas	Kadastrālā vērtība atbilstoši dzīvokļa īpašumos nesadalītajai domājamajai daļai (EUR)	Adrese	Nosaukums
01000882010002	1/1	707	Stienes iela 1A, Rīga, LV-1026	Noliktava

Zemes vienības platības sadalījums pa lietošanas veidiem

Platība:	0.0858
Platības mērvienība:	ha
Lauksaimniecībā izmantojamās zemes platība:	0.0000
t.sk. Aramzemes platība:	0.0000
t.sk. Augļu dārzu platība:	0.0000
t.sk. Pļavu platība:	0.0000

t.sk. Ganību platība:	0.0000
no tām meliorētā lauksaimniecībā izmantojamā zeme:	0.0000
Mežu platība:	0.0000
t.sk. Jaunaudzes platība:	0.0000
Krūmāju platība:	0.0000
Purvu platība:	0.0000
Ūdens objektu zeme:	0.0000
t.sk. Zeme zem ūdeņiem:	0.0000
t.sk. Zeme zem zivju dīķiem:	0.0000
Zemes zem ēkām platība:	0.0858
Zemes zem ceļiem platība:	0.0000
Pārējās zemes platība:	0.0000

Lietošanas mērķi

Mērķis	Kods	Platība	Platības mērvienība
Rūpnieciskās ražošanas uzņēmumu apbūve	1001	0.0858	ha

Apgrūtinājumi

Nr.	Noteikšanas datums	Tips	Apraksts	Platība	Mērv.
1	09.03.2022	7312030100	eksploatācijas aizsargjoslas teritorija gar ielu vai ceļu - sarkanā līnija	0.0012	ha
2	09.03.2022	7312010300	eksploatācijas aizsargjoslas teritorija gar pašteses kanalizācijas vadu	0.0186	ha
3	09.03.2022	7313090100	būvniecības ierobežojumu teritorija, kas noteikta teritorijas attīstības plānošanas dokumentā	0.0858	ha

Mērniecība

Mērniecības metode	Mērnieks	Uzmērīšanas datums
uzmērīts LKS-92TM	Anda Gaile	09.03.2022
instrumentālā uzmērīšana, iesaistoties valsts ģeodēziskajā tīklā	Māris Vīlps	17.04.1998

Būves

Kadastra apzīmējums	Dzīvokļu īpašumos nesadalītās domājamās daļas	Kadastrālā vērtība atbilstoši dzīvokļa īpašumos nesadalītajai domājamajai daļai (EUR)	Adrese	Nosaukums
01000882010002	1/1	707	Stienes iela 1A, Rīga, LV-1026	Noliktava

Kadastrālā vērtība (EUR):	707
Kadastrālās vērtības noteikšanas datums:	01.01.2023
Projektētā kadastrālā vērtība (EUR):	1408 (pēc kadastra datu stāvokļa uz 27.12.2022; izmantošanai no 01.01.2025.)
Nekustamā īpašuma objekta platība (kv.m.):	13.8
Galvenais lietošanas veids:	1252 - Noliktavas, rezervuāri, bunkuri un silosi
Būves tips:	12520102 - Noliktavas, izņemot lauksaimniecības noliktavas
Ekspluatācijas uzsākšanas gads:	1993
Ekspluatācijā pieņemšanas gads(-i):	-
Kadastrālās uzmērīšanas datums:	30.06.2006

Kopējās platības sadalījums pa platību veidiem

Kopējā platība (kv.m.):	13.8
-------------------------	------

Lietderīgā platība (kv.m.):	13.8
Dzīvokļu kopējā platība (kv.m.):	0
Dzīvokļu platība (kv.m.):	0
Dzīvojamā platība (kv.m.):	0
Dzīvokļu palīgtelpu platība (kv.m.):	0
Dzīvokļu ārtelpu platība (kv.m.):	0
Nedzīvojamo telpu platība (kv.m.):	13.8
Nedzīvojamo iekštelpu platība (kv.m.):	13.8
Nedzīvojamo ārtelpu platība (kv.m.):	0
Koplietošanas palīgtelpu platība (kv.m.):	0
Koplietošanas iekštelpu platība (kv.m.):	0
Koplietošanas ārtelpu platība (kv.m.):	0

Būves kadastrālā uzmērīšana

Telpu grupu skaits:	1
Virszemes stāvu skaits:	1
Pazemes stāvu skaits:	0
Nolietojums (%):	20
Nolietojuma aprēķina datums:	-

Būves apjoma rādītāji

Apjoma rādītāja veids	Apjoma rādītāja nosaukums	Apjoms un mērvienība	Tipa/elementa kods	Tipa/elementa nosaukums
Apbūves laukums	-	18.5 apbūves laukuma kv.m.	-	-
Būvtilpums	-	46.0 kub.m.	-	-

Būves konstruktīvie elementi

Nosaukums	Materiāls	Konstrukcijas veids	Ekspluatācijas uzsākšanas gads	Ekspluatācijā pieņemšanas gads(-i)	Nolietojums (%)
Pamati	Dzelzsbetons	-	1993	-	20
Ārsienas un karkasi	Dzelzsbetons	-	1993	-	20
Jumts (nesošā konstrukcija)	Dzelzsbetona paneļi	-	1993	-	-
Jumts (segums)	Ruberoīds	-	1993	-	-

Īpašnieki

Personas kods / reģ. nr.	Vārds, uzvārds / Nosaukums	Domājamās daļas	Personas statuss	Īpašuma kad. nr. / būves kad. apz.	Adrese
90000014724	Finanšu ministrija	1/1	valsts	01000882010	Smilšu iela 1, Rīga, LV-1050
Citi vārdi:				-	
Īpašumtiesību statuss:				Īpašnieks	

Zemesgrāmata

Nosaukums	Lēmuma datums	Lēmuma pamatojums
Rīgas pilsētas zemesgrāmata	06.07.2022	-
Rīgas pilsētas zemesgrāmata	22.06.2022	-



Kartes skata izdrukā



Saturs

Pilsētas

- Valstspilsēta
- Novada pilsēta
- Novadi
- Pagasti
- Ciemi
- Latvijas Republikas teritorija

Adrešu punkti

- Ēka
- Apbūvei paredzēta zemes vienība

Galveno ceļu viduslīnijas

- Valsts galvenais autoceļš
- Valsts pirmās šķiras autoceļš
- Valsts otrās šķiras autoceļš

Ielas un ceļi

- Pašvaldības ceļš
- Iela

Inženierbūves (punkti) KK

- Uzmērīta inženierbūve (punkts)
- Vektorizēta inženierbūve (punkts)
- Uzmērīta pazemes inženierbūve (punkts)
- Vektorizēta pazemes inženierbūve (punkts)

Inženierbūves (līnijas) KK

- Uzmērīta inženierbūve (līnija)
- Vektorizēta inženierbūve (līnija)
- Uzmērīta pazemes inženierbūve (līnija)
- Vektorizēta pazemes inženierbūve (līnija)

Inženierbūves (laukumi) KK

- Uzmērīta inženierbūve (laukums)
- Vektorizēta inženierbūve (laukums)
- Uzmērīta pazemes inženierbūve (laukums)
- Vektorizēta pazemes inženierbūve (laukums)

Ēkas KK

- Uzmērīta ēka
- Vektorizēta ēka
- Uzmērīta pazemes ēka
- Vektorizēta pazemes ēka
- Ceļa servitūta teritorijas KK
- Ēku servitūta teritorijas KK
- Ūdens lietošanas servitūta teritorija KK

Šai izdrukai ir tikai informatīvs raksturs un tai nav juridiska spēka.

Autortiesības

Ortofotokarte mērogā 1:10 000 (Autors: © Latvijas Ģeotelpiskās informācijas aģentūra, 2013-2022)
 Nekustamā īpašuma valsts kadastra informācijas sistēmas dati, 2023.gads
 Valsts adrešu reģistra informācijas sistēmas dati, 2023.gads

LATVIJAS REPUBLIKA

ZEMES ROBEŽU PLĀNS

Zemes vienības kadastra apzīmējums: 01000882010

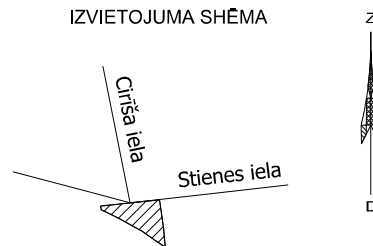
Adrese: Stienes iela 1A, Rīga

Plāns izgatavots pamatojoties uz 2010.gada 10. novembra MK rīkojumu Nr. 648
"Par zemes vienību Rīgas administratīvajā teritorijā piederību vai piekritību valstij un nostiprināšanu
zemesgrāmatā uz valsts vārda attiecīgās ministrijas vai valsts akciju sabiedrības "Privatizācijas aģentūra"
personā" 11. pielikuma 221. punktu (2021.gada 07. decembra MK rīkojums Nr. 912 "Grozījumi Ministru
kabineta 2010. gada 10. novembra rīkojumā Nr. 648).

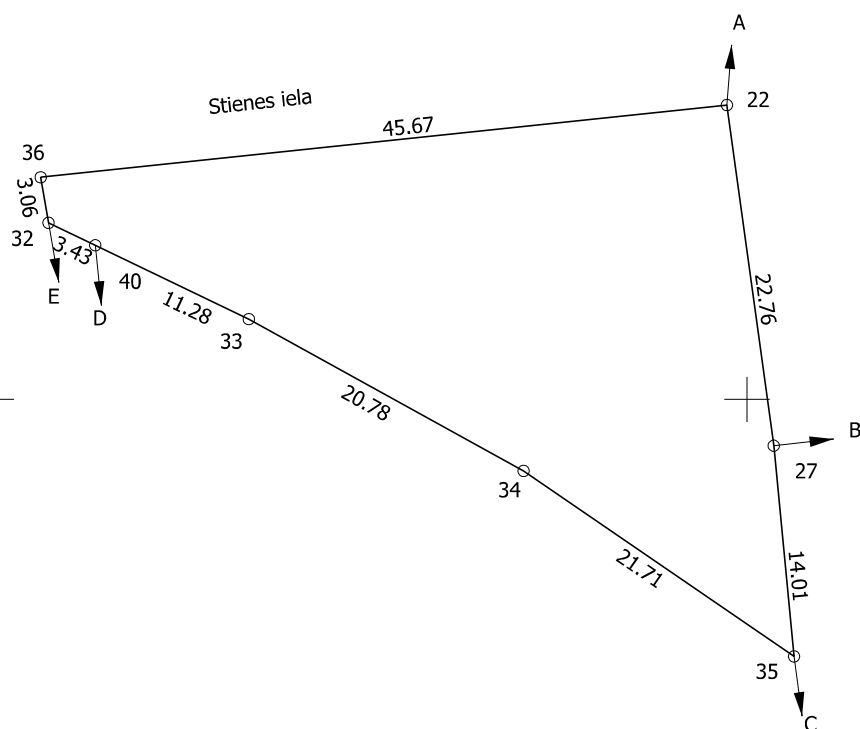
Robežas noteiktas 1998.gada 17.aprīlī

Plāna mērogs 1:500

Zemes vienības platība 0.0858 ha



x=315950
y=510800



Robežjošo zemes vienību saraksts:

- no A līdz B: 01000880105 - Čiekurkalna 7.šķērslīnija 18
- no B līdz C: 01000880103 - Čiekurkalna 2.līnija 44
- no C līdz D: 01000880132 - Stienes iela 1B
- no D līdz E: 01000880102
- no E līdz A: 01000889000

Zemes vienības platība 0.0858 ha

Zemes robežu plāns	01000882010	Plāna mērogs 1 : 500	2.lapa no 2
Mērnieks Anda Gaile sertifikāta Nr.AB0023	Plāns izgatavots atbilstoši Ministru kabineta 2011.gada 27.decembra noteikumiem Nr.1019 "Zemes kadastrālās uzmērīšanas noteikumi"		

LATVIJAS REPUBLIKA

SITUĀCIJAS PLĀNS

Zemes vienības kadastra apzīmējums: 01000882010

Adrese: Stienes iela 1A, Rīga

Plānā attēlota informācija atbilstoši situācijai apvidū 2022.gada 09.martā

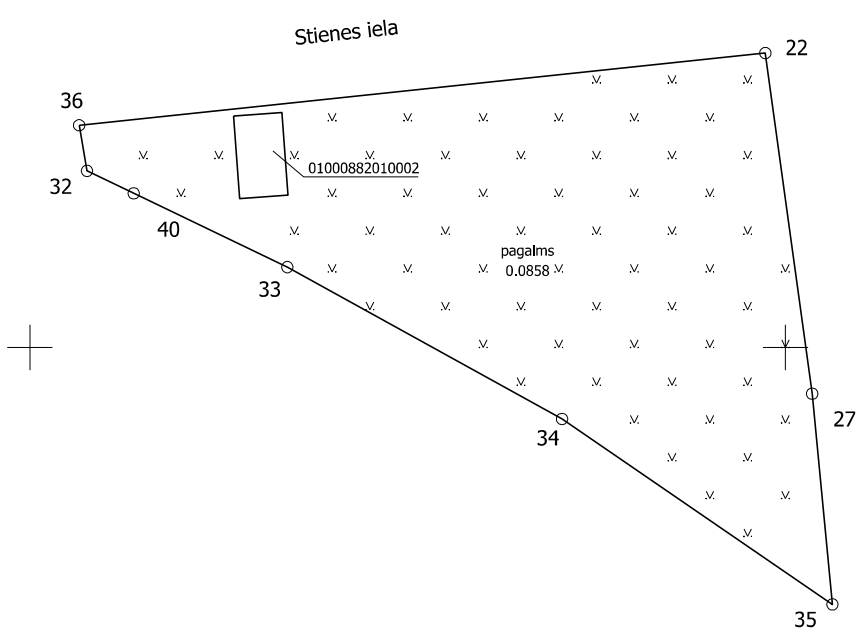
Plāna mērogs 1:500

Zemes vienības platība 0.0858 ha

Zemes vienības platība ha	ZEMES LIETOŠANAS VEIDU EKSPLIKĀCIJA													
	Lauksaimn. izmant. zeme	tajā skaitā				Meži	Krūmāji	Purvi	Ūdens objektu zeme	tajā skaitā		zeme zem ēkām un pagalmiem	zeme zem ceļiem	Pārējās zemes
		Aramzeme	Augļu dārzi	Plavas	Ganības					Zem ūdeņiem	Zem zivju dīķiem			
0.0858	-	-	-	-	-	-	-	-	-	-	-	0.0858	-	-



x=315950
y=510800



Situācijas plāns	01000882010	Plāna mērogs 1 :500	2.lapa no 2
Mērnieks Anda Gaile sertifikāta Nr.AB0023	Plāns izgatavots atbilstoši Ministru kabineta 2011.gada 27.decembra noteikumiem Nr.1019 "Zemes kadastrālās uzmērīšanas noteikumi"		

LATVIJAS REPUBLIKA

APGRŪTINĀJUMU PLĀNS

Zemes vienības kadastra apzīmējums: 01000882010

Adrese: Stienes iela 1A, Rīga

Apgrūtinājumu saraksts:

1.	7312030100 - ekspluatācijas aizsargjoslas teritorija gar ielu vai ceļu – sarkanā līnija - 0.0012 ha
2.	7312010300 - ekspluatācijas aizsargjoslas teritorija gar pašteses kanalizācijas vadu - 0.0186 ha
3.	7313090100 - būvniecības ierobežojumu teritorija, kas noteikta teritorijas attīstības plānošanas dokumentā - "Čiekurkalns" - 0.0858 ha

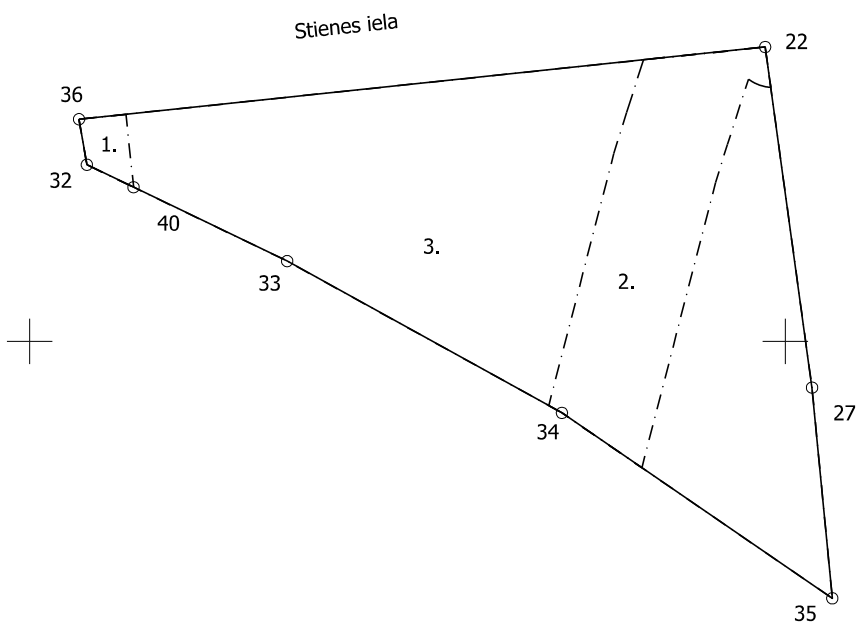
Plānā attēlota informācija par apgrūtinājumiem 2022.gada 09.martā

Plāna mērogs 1:500

Zemes vienības platība 0.0858 ha



x=315950
y=510800



Apgrūtinājumu plāns

01000882010

Plāna mērogs 1 : 500

2.lapa no 2

Mērnieks Anda Gaile
sertifikāta Nr.AB0023

Plāns izgatavots atbilstoši Ministru kabineta 2011.gada 27.decembra noteikumiem Nr.1019
"Zemes kadastrālās uzmērīšanas noteikumi"

