

Nodalījuma noraksts

Zemgales rajona tiesa

Iecavas pagasta zemesgrāmatas nodalījums Nr. 100000418688

Kadastra numurs: 40640050046

Nosaukums: Valsts mežs 4064-1

"Valsts mežs 4064-1", Iecavas pag., Bauskas nov.

<i>I daļas 1.iedaļa</i> Nekustams īpašums, servitūti un reālhnastas, pievienotie zemes gabali	Domājamā daļa	Platība, lielums
1.1. Nekustamā īpašuma sastāvā ir 10 zemes gabali.		4381.92 ha
1.2. Zemes gabals ar kadastra apzīmējumu 4064 005 0046. <i>Aktualizēts</i> <i>Saistīts ar ierakstiem: I daļas 1.iedaļa 3.4, 3.2, 3.3, 3.1 (300005727606)</i>		2711.08 ha
1.3. Zemes gabals ar kadastra apzīmējumu 4064 003 0054.		22.56 ha
1.4. Zemes gabals ar kadastra apzīmējumu 4064 003 0077. <i>Zurn. Nr. 300002291835, lēmums 11.12.2007., tiesnese Lauma Aina Balaša</i> <i>Aktualizēts</i> <i>Saistīts ar ierakstiem: I daļas 1.iedaļa 1.4, 2.1 (300005116555)</i>		431.56 ha
1.4. Zemes vienība (kadastra apzīmējums 40640030077). <i>Zurn. Nr. 300005116555, lēmums 05.05.2020., tiesnese Lauma Aina Keidena</i> <i>Aktualizēts</i> <i>Saistīts ar ierakstiem: I daļas 1.iedaļa 7.11, 7.1, 7.2, 7.3, 7.4, 7.5, 7.6, 7.7, 7.8, 7.9, 7.10 (300006107484)</i>		431.29 ha
1.5. Zemes gabals ar kadastra apzīmējumu 4064 003 0062.		8.88 ha
1.6. Zemes gabals ar kadastra apzīmējumu 4064 003 0098. <i>Aktualizēts</i> <i>Saistīts ar ierakstiem: I daļas 1.iedaļa 3.4, 3.2, 3.3, 3.1 (300005727606)</i>		81.49 ha
1.7. Zemes gabals ar kadastra apzīmējumu 4064 005 0041. <i>Aktualizēts</i> <i>Saistīts ar ierakstiem: I daļas 1.iedaļa 3.4, 3.2, 3.3, 3.1 (300005727606)</i>		225.82 ha
1.8. Zemes gabals ar kadastra apzīmējumu 4064 005 0042. <i>Aktualizēts</i> <i>Saistīts ar ierakstiem: I daļas 1.iedaļa 8.8, 8.2, 8.3, 8.4, 8.5, 8.6, 8.7, 8.1 (300006475337)</i>		363.78 ha
1.9. Zemes gabals ar kadastra apzīmējumu 4064 008 0097. <i>Grozīts</i> <i>Saistīts ar ierakstu: I daļas 1.iedaļa 5.1 (300005893481)</i>		43.65 ha
1.10. Zemes gabals ar kadastra apzīmējumu 4064 013 0201.		440.64 ha
1.11. Zemes gabals ar kadastra apzīmējumu 4064 013 0238.		52.46 ha
1.12. Izpildot kadastrālo uzmērīšanu, zemes kopplatība var tikt precizēta. <i>Zurn. Nr. 300002291835, lēmums 11.12.2007., tiesnese Lauma Aina Balaša</i>		
2.1. Grozīts 1. daļas 1. iedaļas ieraksts Nr. 1.4 (žurnāla Nr. 300002291835, 11.12.2007), izsakot to jaunā redakcijā. Pamats: 2020.gada 7. aprīļa nostiprinājuma lūgums, zemes robežu plāns. <i>Zurn. Nr. 300005116555, lēmums 05.05.2020., tiesnese Lauma Aina Keidena</i> <i>Aktualizēts</i> <i>Saistīts ar ierakstu: I daļas 1.iedaļa 1.4 (300005116555)</i>		
3.1. Zemes vienība (kadastra apzīmējums 40640050046). <i>Aktualizēts</i> <i>Saistīts ar ierakstiem: I daļas 1.iedaļa 6.8, 6.1, 6.2, 6.3, 6.4, 6.5, 6.6, 6.7 (300005965598)</i>		2710.59 ha
3.2. Zemes vienība (kadastra apzīmējums 40640030098).		81.19 ha
3.3. Zemes vienība (kadastra apzīmējums 40640050041).		225.09 ha
3.4. Grozīti 1. daļas 1. iedaļas ieraksti Nr. 1.2, 1.6, 1.7 (žurnāla Nr. 300002291835, 11.12.2007) pēc zemes vienību kadastrālās uzmērīšanas, izsakot tos jaunā redakcijā. Pamats: 2019.gada 3.maija zemes robežu plāns, 2021.gada 25.februāra zemes robežu plāns, 2021.gada 25.februāra		

I daļas 1.iedaļa Nekustams īpašums, servitūti un reālīstas, pievienotie zemes gabali	Domājamā daļa	Platība, lielums
<p>zemes robežu plāns. Zurn. Nr. 300005727606, lēmums 02.11.2022., tiesnese Līga Ieleja Aktualizēts Saistīts ar ierakstiem: I daļas 1.iedaļa 3.2, 3.3, 3.1 (300005727606)</p>		
<p>4.1. Nostiprināts ceļa reālservitūts: Kalpojošs nekustams īpašums "Līmaņi", Iecavas pag., Bauskas nov. (Iecavas pagasta zemesgrāmata nodalījuma Nr. 1214). Pamats: 2022.gada 6.decembra līgums par reālservitūta nodibināšanu Nr.5-8.1.1 004c 260 22 205. Zurn. Nr. 300005765497, lēmums 03.01.2023., tiesnese Līga Ieleja</p>		
<p>5.1. Grozīts 1. daļas 1. iedaļas ieraksts Nr. 1.9 (žurnāla Nr. 300002291835, 11.12.2007), izsakot to jaunā redakcijā. Pamats: 2023.gada 19.maija iesniegums par viena nekustamā īpašuma sastāvā esošu zemes vienību sadali.</p>		
5.2. Zemes vienība (kadastra apzīmējums 40640080349).		21.49 ha
5.3. Zemes vienība (kadastra apzīmējums 40640080350).		16 ha
5.4. Zemes vienība (kadastra apzīmējums 40640080351).		4.19 ha
5.5. Zemes vienība (kadastra apzīmējums 40640080352).		9900 m ²
5.6. Zemes vienība (kadastra apzīmējums 40640080354). Zurn. Nr. 300005893481, lēmums 06.06.2023., tiesnese Līga Ieleja		9800 m ²
6.1. Zemes vienība (kadastra apzīmējums 40640050069).		0.0047 ha
6.2. Zemes vienība (kadastra apzīmējums 40640050070).		1.6 ha
6.3. Zemes vienība (kadastra apzīmējums 40640050071).		0.61 ha
6.4. Zemes vienība (kadastra apzīmējums 40640050072).		20.07 ha
6.5. Zemes vienība (kadastra apzīmējums 40640050073).		122.66 ha
6.6. Zemes vienība (kadastra apzīmējums 40640050074).		10.79 ha
6.7. Zemes vienība (kadastra apzīmējums 40640050075).		2554.86 ha
<p>6.8. Grozīts ieraksts Nr.3.1 (žurnāla Nr.300005727606, 02.11.2022): Sadalot zemes vienību, izveidotas septiņas jaunas zemes vienības ar kadastra apzīmējumiem 40640050069, 40640050070, 40640050071, 40640050072, 40640050073, 40640050074 un 40640050075. Pamats: 2023.gada 16.jūnija iesniegums par viena nekustamā īpašuma sastāvā esošu zemes vienību sadali, zemes robežu plāni. Zurn. Nr. 300005965598, lēmums 17.07.2023., tiesnese Inese Ziedīņa Aktualizēts Saistīts ar ierakstiem: I daļas 1.iedaļa 6.1, 6.2, 6.3, 6.4, 6.5, 6.6, 6.7 (300005965598)</p>		
7.1. Zemes vienība (kadastra apzīmējums 40640030206).		389.38 ha
7.2. Zemes vienība (kadastra apzīmējums 40640030207).		6.17 ha
7.3. Zemes vienība (kadastra apzīmējums 40640030208).		14.83 ha
7.4. Zemes vienība (kadastra apzīmējums 40640030209).		1.85 ha
7.5. Zemes vienība (kadastra apzīmējums 40640030210).		5.59 ha
7.6. Zemes vienība (kadastra apzīmējums 40640030211).		9.37 ha
7.7. Zemes vienība (kadastra apzīmējums 40640030212).		1.4 ha
7.8. Zemes vienība (kadastra apzīmējums 40640030213).		0.7388 ha
7.9. Zemes vienība (kadastra apzīmējums 40640030214).		1.19 ha
7.10. Zemes vienība (kadastra apzīmējums 40640030215).		0.7656 ha
<p>7.11. Grozīts 1.daļas 1.iedaļas ieraksts Nr.1.4 (žurnāla Nr.300005116555, 05.05.2020), izsakot to jaunā redakcijā. Pamats: 2023.gada 30.augusta iesniegums par viena nekustamā īpašuma sastāvā esošu zemes vienību sadali. Zurn. Nr. 300006107484, lēmums 03.10.2023., tiesnese Aija Bisāne</p>		

I daļas 1.iedaļa Nekustams īpašums, servitūti un reālīstas, pievienotie zemes gabali	Domājamā daļa	Platība, lielums
Aktualizēts Saistīts ar ierakstiem: I daļas 1.iedaļa 7.1, 7.2, 7.3, 7.4, 7.5, 7.6, 7.7, 7.8, 7.9, 7.10 (300006107484)		
8.1. Zemes vienība (kadastra apzīmējums 40640050085).		2800 m ²
8.2. Zemes vienība (kadastra apzīmējums 40640050079).		262.53 ha
8.3. Zemes vienība (kadastra apzīmējums 40640050080).		68.45 ha
8.4. Zemes vienība (kadastra apzīmējums 40640050081).		31.37 ha
8.5. Zemes vienība (kadastra apzīmējums 40640050082).		996 m ²
8.6. Zemes vienība (kadastra apzīmējums 40640050083).		3300 m ²
8.7. Zemes vienība (kadastra apzīmējums 40640050084).		100 m ²
8.8. Grozīts 1. daļas 1. iedaļas ieraksts Nr. 1.8 (žurnāla Nr. 300002291835, 11.12.2007), izsakot to jaunā redakcijā. Pamats: 2023.gada 17.novembra iesniegums par viena nekustamā īpašuma sastāvā esošas zemes vienības (40640050042) sadali. Žurn. Nr. 300006475337, lēmums 28.12.2023., tiesnese Līga Ieleja		
Aktualizēts Saistīts ar ierakstiem: I daļas 1.iedaļa 8.2, 8.3, 8.4, 8.5, 8.6, 8.7, 8.1 (300006475337)		
II daļas 1.iedaļa Nekustama īpašuma īpašnieks, īpašumtiesību pamats	Domājamā daļa	Summa
1.1. Īpašnieks: Latvijas valsts Latvijas Republikas Zemkopības ministrijas, nodokļu maksātāja kods 90000064161, personā.	1	
1.2. Pamats: 2007. gada 23. oktobra Latvijas Republikas Zemkopības ministrijas uzziņa Nr. 8.3-2/5129 par nekustamo īpašumu, Bauskas rajona, Iecavas novadā "Valsts mežs 4064-1". Žurn. Nr. 300002291835, lēmums 11.12.2007., tiesnese Lauma Aina Balaša		
III daļas 1.iedaļa Lietu tiesības, kas apgrūtina nekustamu īpašumu		Platība, lielums
1.1. Atzīme - 01020102- ūdens teces "Misa" aizsargjoslas teritorija <i>Dzēsts</i> Saistīts ar ierakstu: III daļas 2.iedaļa 1.1 (300005116555)		4.92 ha
1.2. Atzīme - 02030402 - aizsargjoslas teritorija gar dzelzceļu " Jelgava - Krustpils lauku apvidos 100 m <i>Dzēsts</i> Saistīts ar ierakstu: III daļas 2.iedaļa 1.1 (300005116555)		31.08 ha
1.3. Atzīme - 050301 - ceļa servitūta teritorija 18 m		7.93 ha
1.4. Atzīme - 02030303 - aizsargjoslas teritorija gar Valsts 2. šķiras autoceļu V5 "Bernasti - Dzelzāmurs - Rātstraute" <i>Dzēsts</i> Saistīts ar ierakstu: III daļas 2.iedaļa 1.1 (300005116555)		5.98 ha
1.5. Atzīme - 010502 - tauvas joslas teritorija gar ūdensteci "Misa" <i>Dzēsts</i> Saistīts ar ierakstu: III daļas 2.iedaļa 1.1 (300005116555)		0.05 ha
1.6. Atzīme - 02050101 - aizsargjoslas teritorija gar elektrisko tīklu gaisvadu līniju ārpus pilsētām un ciemiem ar spriegumu 20 kV 6,5 m <i>Dzēsts</i> Saistīts ar ierakstu: III daļas 2.iedaļa 1.1 (300005116555)		2.82 ha
1.7. Atzīme - 050301 - ceļa servitūta teritorija 6 m		0.73 ha
1.8. Atzīme - 050301 - ceļa servitūta teritorija 4 m		0.43 ha
1.9. Atzīme - 050301 - ceļa servitūta teritorija		0.38 ha
2.1. Atzīme - 02030303 - aizsargjoslas teritorija gar Valsts 2. šķiras autoceļu V9 "Iecava - Baldone - Daugmale" <i>Dzēsts</i>		6.35 ha

III daļas 1.iedaļa Lietu tiesības, kas apgrūrina nekustamu īpašumu	Platība, lielums
<i>Saistīts ar ierakstu: III daļas 2.iedaļa 1.1 (300005116555)</i>	
2.2. Atzīme - 050301 - ceļa servitūta teritorija	0.07 ha
2.3. Atzīme - 050301 - ceļa servitūta teritorija	0.05 ha
2.4. Atzīme - 050301 - ceļa servitūta teritorija	0.07 ha
2.5. Atzīme - 050301 - ceļa servitūta teritorija	0.14 ha
2.6. Atzīme - 050301 - ceļa servitūta teritorija	0.04 ha
2.7. Atzīme - 010502 - tauvas joslas teritorija gar ūdensteci "Misa"	1.57 ha
<i>Dzēsts Saistīts ar ierakstu: III daļas 2.iedaļa 1.1 (300005116555)</i>	
2.8. Atzīme - 01020102 - ūdens teces "Misa" aizsargjoslas teritorija	41.51 ha
<i>Dzēsts Saistīts ar ierakstu: III daļas 2.iedaļa 1.1 (300005116555)</i>	
2.9. Atzīme - 050301 - ceļa servitūta teritorija	0.32 ha
2.10. Atzīme - 02030303 - aizsargjoslas teritorija gar Valsts 2. šķiras autoceļu V1010 "Stūri - Ziemeļi" 30 m	1.46 ha
<i>Dzēsts Saistīts ar ierakstu: III daļas 2.iedaļa 1.1 (300005116555)</i>	
2.11. Atzīme - 050301 - ceļa servitūta teritorija	0.1 ha
2.12. Atzīme - 02020103 - aizsargjoslas teritorija ap gāzes vadu ar spiedienu virs 1,6 mP, gāzes vada diametrs no 600 mm līdz 800 mm	46.7 ha
<i>Dzēsts Saistīts ar ierakstu: III daļas 2.iedaļa 1.1 (300005116555)</i>	
2.13. Atzīme - 02050101 - aizsargjoslas teritorija gar elektrisko tīklu gaisvadu līniju ārpus pilsētām un ciemiem ar spriegumu 40 kV	3.75 ha
<i>Dzēsts Saistīts ar ierakstu: III daļas 2.iedaļa 1.1 (300005116555)</i>	
2.14. Atzīme - 02050101 - aizsargjoslas teritorija gar elektrisko tīklu gaisvadu līniju ārpus pilsētām un ciemiem ar spriegumu 20 kV	0.85 ha
<i>Dzēsts Saistīts ar ierakstu: III daļas 2.iedaļa 1.1 (300005116555)</i>	
2.15. Atzīme - 050301 - ceļa servitūta teritorija	0.19 ha
2.16. Atzīme - 02030303 - aizsargjoslas teritorija gar Valsts 2. šķiras autoceļu V9 "Iecava - Baldone - Daugmale"	1.79 ha
<i>Dzēsts Saistīts ar ierakstu: III daļas 2.iedaļa 1.1 (300005116555)</i>	
2.17. Atzīme - 02030303 - aizsargjoslas teritorija gar Valsts 2. šķiras autoceļu V9 "Iecava - Baldone - Daugmale"	1.36 ha
<i>Dzēsts Saistīts ar ierakstu: III daļas 2.iedaļa 1.1 (300005116555)</i>	
2.18. Atzīme - 02030303 - aizsargjoslas teritorija gar Valsts 2. šķiras autoceļu V1010 "Stūri - Ziemeļi"	3.41 ha
<i>Dzēsts Saistīts ar ierakstu: III daļas 2.iedaļa 1.1 (300005116555)</i>	
2.19. Atzīme - 060801 - aizsargjoslas teritorija ap Stīveru kapsētu	11.7 ha
<i>Dzēsts Saistīts ar ierakstu: III daļas 2.iedaļa 1.1 (300005116555)</i>	
2.20. Atzīme - 050301 - ceļa servitūta teritorija	0.16 ha
2.21. Atzīme - 050301 - ceļa servitūta teritorija	0.25 ha
2.22. Atzīme - 050301 - ceļa servitūta teritorija	0.62 ha
2.23. Atzīme - 050301 - ceļa servitūta teritorija	0.16 ha
<i>Dzēsts Saistīts ar ierakstu: III daļas 2.iedaļa 2.1 (300006107484)</i>	
2.24. Atzīme - 050301 - ceļa servitūta teritorija	0.25 ha
2.25. Atzīme - 050301 - ceļa servitūta teritorija	0.38 ha
2.26. Atzīme - 02080101 - aizsargjoslas teritorija ap gāzes vadu ar spiedienu virs 1,6 mP	2.59 ha
<i>Dzēsts Saistīts ar ierakstu: III daļas 2.iedaļa 1.1 (300005116555)</i>	

III daļas 1.iedaļa Lietu tiesības, kas apgrūtina nekustamu īpašumu	Platība, lielums
2.27. Atzīme - 02020103 - aizsargjoslas teritorija ap gāzes vadu ar spiedienu virs 1,6 mP <i>Dzēsts</i> <i>Saistīts ar ierakstu: III daļas 2.iedaļa 1.1 (300005116555)</i>	3.8 ha
2.28. Atzīme - 050301 - ceļa servitūta teritorija	0.06 ha
2.29. Atzīme - 050301 - ceļa servitūta teritorija	0.1 ha
2.30. Atzīme - 02030303 - aizsargjoslas teritorija gar Valsts 2. šķiras autoceļu V9 "Iecava - Baldone - Daugmale" <i>Dzēsts</i> <i>Saistīts ar ierakstu: III daļas 2.iedaļa 1.1 (300005116555)</i>	1.09 ha
2.31. Atzīme - 050301 - ceļa servitūta teritorija	0.53 ha
2.32. Atzīme - 02030303 - aizsargjoslas teritorija gar Valsts 2. šķiras autoceļu V9 "Iecava - Baldone - Daugmale" <i>Dzēsts</i> <i>Saistīts ar ierakstu: III daļas 2.iedaļa 1.1 (300005116555)</i>	2 ha
2.33. Atzīme - 01020102 - ūdens teces "Misa" aizsargjoslas teritorija <i>Dzēsts</i> <i>Saistīts ar ierakstu: III daļas 2.iedaļa 1.1 (300005116555)</i>	23.31 ha
2.34. Atzīme - 050301 - ceļa servitūta teritorija	0.45 ha
2.35. Atzīme - 010502 - tauvas joslas teritorija gar "Misas" upi <i>Dzēsts</i> <i>Saistīts ar ierakstu: III daļas 2.iedaļa 1.1 (300005116555)</i>	0.47 ha
2.36. Atzīme - 010502 - tauvas joslas teritorija gar "Misas" upi <i>Dzēsts</i> <i>Saistīts ar ierakstu: III daļas 2.iedaļa 1.1 (300005116555)</i>	0.27 ha
2.37. Atzīme - 02030303 - aizsargjoslas teritorija gar Valsts 2. šķiras autoceļu V9 "Iecava - Baldone - Daugmale" <i>Dzēsts</i> <i>Saistīts ar ierakstu: III daļas 2.iedaļa 1.1 (300005116555)</i>	1.65 ha
2.38. Atzīme - 02030303 - aizsargjoslas teritorija gar Valsts 2. šķiras autoceļu V5 "Bernasti - Dzelzāmurs - Rārstraute" <i>Dzēsts</i> <i>Saistīts ar ierakstu: III daļas 2.iedaļa 1.1 (300005116555)</i>	5.96 ha
2.39. Atzīme - 050301 - ceļa servitūta teritorija	0.31 ha
2.40. Atzīme - 01020102 - ūdens teces "Misa" aizsargjoslas teritorija <i>Dzēsts</i> <i>Saistīts ar ierakstu: III daļas 2.iedaļa 1.1 (300005116555)</i>	8.99 ha
2.41. Atzīme - 02050101 - aizsargjoslas teritorija gar elektrisko tīklu gaisvadu līniju ar spriegumu 20 kV <i>Dzēsts</i> <i>Saistīts ar ierakstu: III daļas 2.iedaļa 1.1 (300005116555)</i>	0.56 ha
2.42. Atzīme - 02050101 - aizsargjoslas teritorija gar elektrisko tīklu gaisvadu līniju ar spriegumu 20 kV <i>Dzēsts</i> <i>Saistīts ar ierakstu: III daļas 2.iedaļa 1.1 (300005116555)</i>	0.16 ha
2.43. Atzīme - 02030303 - aizsargjoslas teritorija gar Valsts 2. šķiras autoceļu V9 "Iecava - Baldone - Daugmale" <i>Dzēsts</i> <i>Saistīts ar ierakstu: III daļas 2.iedaļa 1.1 (300005116555)</i>	8.21 ha
2.44. Atzīme - 01020103 - ūdens teces "Jāņupe" aizsargjoslas teritorija <i>Dzēsts</i> <i>Saistīts ar ierakstu: III daļas 2.iedaļa 1.1 (300005116555)</i>	0.54 ha
2.45. Atzīme - 01020103 - ūdens teces "Jāņupe" aizsargjoslas teritorija <i>Dzēsts</i> <i>Saistīts ar ierakstu: III daļas 2.iedaļa 1.1 (300005116555)</i>	10.65 ha
2.46. Atzīme - 050301 - ceļa servitūta teritorija	0.3 ha
2.47. Atzīme - 050301 - ceļa servitūta teritorija	0.04 ha
2.48. Atzīme - 050301 - ceļa servitūta teritorija	0.14 ha
2.49. Atzīme - 050301 - ceļa servitūta teritorija	0.25 ha
2.50. Atzīme - 02030402 - aizsargjoslas teritorija gar dzelzceļu "Jelgava - Krustpils"	8.63 ha

III daļas 1.iedaļa Lietu tiesības, kas apgrūtina nekustamu īpašumu	Platība, lielums
100m <i>Dzēsts</i> <i>Saistīts ar ierakstu: III daļas 2.iedaļa 1.1 (300005116555)</i>	
2.51. Atzīme - 02080102 - aizsargjoslas teritorija ap gāzes vadu ar spiedienu no 0,4 mP līdz 1,6 mP <i>Dzēsts</i> <i>Saistīts ar ierakstu: III daļas 2.iedaļa 1.1 (300005116555)</i>	0.67 ha
2.52. Atzīme - 02050101 - aizsargjoslas teritorija gar elektrisko tīklu gaisvadu līniju ar spriegumu 10 kV <i>Dzēsts</i> <i>Saistīts ar ierakstu: III daļas 2.iedaļa 1.1 (300005116555)</i>	0.09 ha
2.53. Atzīme - 02050101 - aizsargjoslas teritorija gar elektrisko tīklu gaisvadu līniju ar spriegumu 10 kV <i>Dzēsts</i> <i>Saistīts ar ierakstu: III daļas 2.iedaļa 1.1 (300005116555)</i>	0.02 ha
2.54. Atzīme - 02030402 - aizsargjoslas teritorija gar dzelzceļu "Jelgava - Krustpils" 100m <i>Dzēsts</i> <i>Saistīts ar ierakstu: III daļas 2.iedaļa 1.1 (300005116555)</i>	17.13 ha
2.55. Atzīme - 02080102 - aizsargjoslas teritorija ap gāzes vadu ar spiedienu no 0,4 mP līdz 1,6 mP <i>Dzēsts</i> <i>Saistīts ar ierakstu: III daļas 2.iedaļa 1.1 (300005116555)</i>	2.59 ha
2.56. Atzīme - 02050101 - aizsargjoslas teritorija gar elektrisko tīklu gaisvadu līniju ar spriegumu 10 kV <i>Dzēsts</i> <i>Saistīts ar ierakstu: III daļas 2.iedaļa 1.1 (300005116555)</i>	0.2 ha
2.57. Atzīme - 02030303 - aizsargjoslas teritorija gar Valsts 2. šķiras autoceļu V1011 "Pārslas - Mīsas stacija - Šarlotes" <i>Dzēsts</i> <i>Saistīts ar ierakstu: III daļas 2.iedaļa 1.1 (300005116555)</i>	3.47 ha
2.58. Atzīme - 050301 - ceļa servitūta teritorija	0.03 ha
2.59. Atzīme - 02050101 - aizsargjoslas teritorija gar elektrisko tīklu gaisvadu līniju ar spriegumu 10 kV <i>Dzēsts</i> <i>Saistīts ar ierakstu: III daļas 2.iedaļa 1.1 (300005116555)</i>	0.07 ha
2.60. Atzīme - 02050101 - aizsargjoslas teritorija gar elektrisko tīklu gaisvadu līniju ar spriegumu 10 kV <i>Dzēsts</i> <i>Saistīts ar ierakstu: III daļas 2.iedaļa 1.1 (300005116555)</i>	0.05 ha
2.61. Atzīme - 02050101 - aizsargjoslas teritorija gar elektrisko tīklu gaisvadu līniju ar spriegumu 10 kV <i>Dzēsts</i> <i>Saistīts ar ierakstu: III daļas 2.iedaļa 1.1 (300005116555)</i>	0.03 ha
2.62. Atzīme - 02080102 - aizsargjoslas teritorija ap gāzes vadu ar spiedienu no 0,4 mP līdz 1,6 mP <i>Dzēsts</i> <i>Saistīts ar ierakstu: III daļas 2.iedaļa 1.1 (300005116555)</i>	0.4 ha
2.63. Atzīme - 050301 - ceļa servitūta teritorija	0.05 ha
2.64. Atzīme - 02030303 - aizsargjoslas teritorija gar Valsts 2. šķiras autoceļu V1011 "Pārslas - Mīsas stacija - Šarlotes" <i>Dzēsts</i> <i>Saistīts ar ierakstu: III daļas 2.iedaļa 1.1 (300005116555)</i>	3.62 ha
2.65. Atzīme-050301-ceļa servitūta teritorija	0.24 ha
2.66. Pamats: 2007. gada 23. oktobra Latvijas Republikas Zemkopības ministrijas uzzīņa Nr. 8.3-2/5129 par nekustamo īpašumu, Bauskas rajona, Iecavas novadā "Valsts mežs 4064-1" <i>Zurn. Nr. 30002291835, lēmums 11.12.2007., tiesnese Lauma Aina Balaša</i>	
3.1. Atzīme - zemes īpašniekam nepiederoša būve vai būves daļa.	1.62 ha
3.2. Atzīme - zemes īpašniekam nepiederoša būve vai būves daļa.	1.79 ha
3.3. Atzīme - zemes īpašniekam nepiederoša būve vai būves daļa.	1.74 ha

III daļas 1. iedaļa Lietu tiesības, kas apgrūtina nekustamu īpašumu	Platība, lielums
3.4. Atzīme - zemes īpašniekam nepiederoša būve vai būves daļa.	1.74 ha
3.5. Atzīme - zemes īpašniekam nepiederoša būve vai būves daļa.	0.59 ha
3.6. Atzīme - zemes īpašniekam nepiederoša būve vai būves daļa.	0.09 ha
3.7. Atzīme - zemes īpašniekam nepiederoša būve vai būves daļa.	2.19 ha
3.8. Atzīme - zemes īpašniekam nepiederoša būve vai būves daļa.	0.11 ha
3.9. Atzīme - zemes īpašniekam nepiederoša būve vai būves daļa.	0.05 ha
3.10. Pamats: 2019.gada 3.maija apgrūtinājumu plāns zemes vienībai ar kadastra apzīmējumu 40640050046. <i>Žurn. Nr. 300005727606, lēmums 02.11.2022., tiesnese Līga Ieleja</i>	
4.1. Atzīme - ceļa servitūta teritorija.	0.25 ha
4.2. Pamats: 2023.gada 30.augusta iesniegums par viena nekustamā īpašuma sastāvā esošu zemes vienību sadali. <i>Žurn. Nr. 300006107484, lēmums 03.10.2023., tiesnese Aija Bisāne</i>	
III daļas 2. iedaļa Pārgrozījumi pirmās iedaļas ierakstos, šo ierakstu un to pārgrozījumu dzēsumi	Platība, lielums
1.1. Dzēstas 1. iedaļas atzīmes Nr.1.1, 1.2, 1.4, 1.5, 1.6, 2.1, 2.7, 2.8, 2.10, 2.12, 2.13, 2.14, 2.16, 2.17, 2.18, 2.19, 2.26, 2.27, 2.30, 2.32, 2.33, 2.35, 2.36, 2.37, 2.38, 2.40, 2.41, 2.42, 2.43, 2.44, 2.45, 2.50, 2.51, 2.52, 2.53, 2.54, 2.55, 2.56, 2.57, 2.59, 2.60, 2.61, 2.62, 2.64 (žurnāls Nr.300002291835, 06.11.2007). Pamats: Zemesgrāmatu likuma pārejas noteikumu 19. punkts. <i>Žurn. Nr. 300005116555, lēmums 05.05.2020., tiesnese Lauma Aina Keidena</i>	
2.1. Dzēsta 1. iedaļas atzīme Nr.2.23 (žurnāla Nr.300002291835, 06.11.2007). Pamats: 2023.gada 30.augusta iesniegums par viena nekustamā īpašuma sastāvā esošu zemes vienību sadali. <i>Žurn. Nr. 300006107484, lēmums 03.10.2023., tiesnese Aija Bisāne</i>	

Citu ierakstu daļās un iedaļās nav.

Informācija par apgrūtinājumiem, kas attiecas uz īpaši aizsargājamām dabas teritorijām vai mikroliegumiem – pieejama dabas datu pārvaldības sistēmā OZOLS <https://ozols.gov.lv/pub>

Informācijas prasītājs: Ilze Andersone. Pieprasījums izdarīts 28.02.2024. 16:16:35.

Maksa par informāciju fiksēta Jūsu rēķinā.

Piezīme. Saskaņā ar Eiropas Parlamenta un Padomes 2016.gada 27.aprīļa Regulu Nr.2016/679 par fizisku personu aizsardzību attiecībā uz personas datu apstrādi un šādu datu brīvu apriti un ar ko atceļ Direktīvu 95/46/EK (Vispārīgā datu aizsardzības regula) katrs informācijas pieprasījums no datubāzes tiek reģistrēts.



Informatīvā izdruka no Kadastra informācijas sistēmas teksta datiem

Valsts zemes dienests

Īpašums

Kadastra numurs	Nosaukums	Kadastrālā vērtība (EUR)	Zemesgrāmatas nodaļuma numurs	Administratīvā teritorija
40640050046	Valsts mežs 4064-1	1230222	100000418688	Iecavas pagasts, Bauskas novads

Nekustamā īpašuma novērtējums kadastrā (EUR):	4838874
Kopplatība:	4379.4187
Platības mērvienība:	ha
Projektētā kadastrālā vērtība (EUR):	1352366 (pēc kadastra datu stāvokļa uz 04.12.2023; ar KV bāzes atskaiti uz 01.07.2019.)
Projektētais īpašuma novērtējums (EUR):	2455084 (pēc kadastra datu stāvokļa uz 04.12.2023; ar KV bāzes atskaiti uz 01.07.2019.)

Īpašuma sastāvs

Zemes vienības

Kadastra apzīmējums	Dzīvokļu īpašumos nesadalītās domājamās daļas	Kadastrālā vērtība atbilstoši dzīvokļa īpašumos nesadalītajai domājamajai daļai (EUR)	Adrese
40640030054	1/1	5465	-
40640030062	1/1	2910	-
40640030098	1/1	19058	-
40640030206	1/1	125681	-
40640030207	1/1	1808	-
40640030208	1/1	3593	-
40640030209	1/1	520	-
40640030210	1/1	7826	-

Kadastrālā vērtība (EUR):	7826
Kadastrālās vērtības noteikšanas datums:	01.01.2024
Nekustamā īpašuma objekta platība:	5.5900
Nekustamā īpašuma objekta platības mērvienība:	ha
Statuss:	nekustamais īpašums
Vidējais LIZ kvalitātes novērtējums ballēs:	-
Projektētā kadastrālā vērtība (EUR):	13975 (pēc kadastra datu stāvokļa uz 04.12.2023; ar KV bāzes atskaiti uz 01.07.2019.)

Zemes vienības platības sadalījums pa lietošanas veidiem

Platība:	5.5900
Platības mērvienība:	ha
Lauksaimniecībā izmantojamās zemes platība:	0.0000
t.sk. Aramzemes platība:	0.0000
t.sk. Augļu dārzu platība:	0.0000
t.sk. Pļavu platība:	0.0000

t.sk. Ganību platība:	0.0000
no tām meliorētā lauksaimniecībā izmantojamā zeme:	0.0000
Mežu platība:	5.0800
t.sk. Jaunaudzes platība:	2.8300
Krūmāju platība:	0.0000
Purvu platība:	0.3400
Ūdens objektu zeme:	0.0000
t.sk. Zeme zem ūdeņiem:	0.0000
t.sk. Zeme zem zivju dīķiem:	0.0000
Zemes zem ēkām platība:	0.0000
Zemes zem ceļiem platība:	0.0000
Pārējās zemes platība:	0.1700

Lietošanas mērķi

Mērķis	Kods	Platība	Platības mērvienība
Zeme dzelzceļa infrastruktūras zemes nodalījuma joslā un ceļu zemes nodalījuma joslā	1101	5.5900	ha

Mērniecība

Mērniecības metode	Mērnieks	Uzmērīšanas datums
uzmērīts LKS-92TM	Olafs Horsts	16.06.2023

40640030211	1/1	13118	-
-------------	-----	-------	---

Kadastrālā vērtība (EUR):	13118
Kadastrālās vērtības noteikšanas datums:	01.01.2024
Nekustamā īpašuma objekta platība:	9.3700
Nekustamā īpašuma objekta platības mērvienība:	ha
Statuss:	nekustamais īpašums
Vidējais LIZ kvalitātes novērtējums ballēs:	-
Projektētā kadastrālā vērtība (EUR):	23425 (pēc kadastra datu stāvokļa uz 04.12.2023; ar KV bāzes atskaiti uz 01.07.2019.)

Būves, kas atrodas uz zemes vienības

Kadastra apzīmējums	Dzīvokļu īpašumos nesadalītās domājamās daļas	Kadastrālā vērtība atbilstoši dzīvokļa īpašumos nesadalītajai domājamajai daļai (EUR)	Adrese	Nosaukums
40640030206002	1/1	27151	-	Iecavas ceļš - Pūteji. 1.posms

Kadastrālā vērtība (EUR):	27151
Kadastrālās vērtības noteikšanas datums:	19.02.2024
Projektētā kadastrālā vērtība (EUR):	-
Nekustamā īpašuma objekta platība (kv.m.):	2726.0
Galvenais lietošanas veids:	2112 - Ielas, ceļi un laukumi
Būves tips:	-
Ekspluatācijas uzsākšanas gads:	2006
Ekspluatācijā pieņemšanas gads(-i):	-
Kadastrālās uzmērīšanas datums:	05.12.2006

Kopējās platības sadalījums pa platību veidiem

Kopējā platība (kv.m.):	2726
-------------------------	------

Lietderīgā platība (kv.m.):	-
Dzīvokļu kopējā platība (kv.m.):	-
Dzīvokļu platība (kv.m.):	-
Dzīvojamā platība (kv.m.):	-
Dzīvokļu paligtelpu platība (kv.m.):	-
Dzīvokļu ārtelpu platība (kv.m.):	-
Nedzīvojamo telpu platība (kv.m.):	-
Nedzīvojamo iekštelpu platība (kv.m.):	-
Nedzīvojamo ārtelpu platība (kv.m.):	-
Koplietošanas paligtelpu platība (kv.m.):	-
Koplietošanas iekštelpu platība (kv.m.):	-
Koplietošanas ārtelpu platība (kv.m.):	-

Būves kadastrālā uzmērīšana

Telpu grupu skaits:	0
Virszemes stāvu skaits:	0
Pazemes stāvu skaits:	0
Nolietojums (%):	0
Nolietojuma aprēķina datums:	19.02.2024

Būves apjoma rādītāji

Apjoma rādītāja veids	Apjoma rādītāja nosaukums	Apjoms un mērvienība	Tipa/elementa kods	Tipa/elementa nosaukums
Platums	-	4.9 m	-	-
Garums	-	544.0 m	-	-
Laukums	-	2726.0 kv.m.	21120102	Ielas, ceļi un laukumi ar miksto segumu

Dokumenti

Dokumenta veids	Izdošanas datums	Izdošanas nr.	Izdevējietāde
Cita shēma vai abriiss	15.02.2024	-	Eiropas dzelzceļa līnijas SIA; p.p. Antoneviča Iveta
Iesniegums par kadastra objekta reģistrāciju vai datu aktualizāciju	05.01.2024	2.3.N/2024-35	Eiropas dzelzceļa līnijas SIA; p.p. Antoneviča Iveta
Būvvaldes izziņa	01.12.2023	BUV/2023/12.3/720/N	Bauskas novada būvvalde
Lēmums par nekustamā īpašuma nosaukumu	28.10.2022	IAP/2022/3-30/99/APL	iecasvas apvienības pārvalde

Būves konstruktīvie elementi

Nosaukums	Materiāls	Konstrukcijas veids	Ekspluatācijas uzsākšanas gads	Ekspluatācijā pieņemšanas gads(-i)	Nolietojums (%)
Inženierbūve	-	-	2006	-	0

Zemes vienības platības sadalījums pa lietošanas veidiem

Platība:	9.3700
Platības mērvienība:	ha
Lauksaimniecībā izmantojamās zemes platība:	0.0000
t.sk. Aramzemes platība:	0.0000
t.sk. Augļu dārzu platība:	0.0000
t.sk. Pļavu platība:	0.0000
t.sk. Ganību platība:	0.0000

no tām meliorētā lauksaimniecībā izmantojamā zeme:	0.0000
Mežu platība:	8.3900
t.sk. Jaunaudzes platība:	4.0600
Krūmāju platība:	0.0000
Purvu platība:	0.0000
Ūdens objektu zeme:	0.0000
t.sk. Zeme zem ūdeņiem:	0.0000
t.sk. Zeme zem zivju dīķiem:	0.0000
Zemes zem ēkām platība:	0.0000
Zemes zem ceļiem platība:	0.0300
Pārējās zemes platība:	0.9500

Lietošanas mērķi

Mērķis	Kods	Platība	Platības mērvienība
Zeme dzelzceļa infrastruktūras zemes nodalījuma joslā un ceļu zemes nodalījuma joslā	1101	9.3700	ha

Mērniecība

Mērniecības metode	Mērnieks	Uzmērīšanas datums
uzmērīts LKS-92TM	Olafs Horsts	16.06.2023

40640030212	1/1	1960	-
-------------	-----	------	---

Kadastrālā vērtība (EUR):	1960
Kadastrālās vērtības noteikšanas datums:	01.01.2024
Nekustamā īpašuma objekta platība:	1.4000
Nekustamā īpašuma objekta platības mērvienība:	ha
Statuss:	nekustamais īpašums
Vidējais LIZ kvalitātes novērtējums ballēs:	-
Projektētā kadastrālā vērtība (EUR):	3500 (pēc kadastra datu stāvokļa uz 04.12.2023; ar KV bāzes atskaiti uz 01.07.2019.)

Zemes vienības platības sadalījums pa lietošanas veidiem

Platība:	1.4000
Platības mērvienība:	ha
Lauksaimniecībā izmantojamās zemes platība:	0.0000
t.sk. Aramzemes platība:	0.0000
t.sk. Augļu dārzu platība:	0.0000
t.sk. Pļavu platība:	0.0000
t.sk. Ganību platība:	0.0000
no tām meliorētā lauksaimniecībā izmantojamā zeme:	0.0000
Mežu platība:	0.8500
t.sk. Jaunaudzes platība:	0.0000
Krūmāju platība:	0.0000
Purvu platība:	0.0000
Ūdens objektu zeme:	0.0000
t.sk. Zeme zem ūdeņiem:	0.0000
t.sk. Zeme zem zivju dīķiem:	0.0000
Zemes zem ēkām platība:	0.0000
Zemes zem ceļiem platība:	0.0000

Pārējās zemes platība:	0.5500
------------------------	--------

Lietošanas mērķi

Mērķis	Kods	Platība	Platības mērvienība
Zeme dzelzceļa infrastruktūras zemes nodalījuma joslā un ceļu zemes nodalījuma joslā	1101	1.4000	ha

Mērniecība

Mērniecības metode	Mērnieks	Uzmērīšanas datums
uzmērīts LKS-92TM	Olafs Horsts	16.06.2023

40640030213	1/1	1034	-
-------------	-----	------	---

Kadastrālā vērtība (EUR):	1034
Kadastrālās vērtības noteikšanas datums:	01.01.2024
Nekustamā īpašuma objekta platība:	0.7388
Nekustamā īpašuma objekta platības mērvienība:	ha
Statuss:	nekustamais īpašums
Vidējais LIZ kvalitātes novērtējums ballēs:	-
Projektētā kadastrālā vērtība (EUR):	1847 (pēc kadastra datu stāvokļa uz 04.12.2023; ar KV bāzes atskaiti uz 01.07.2019.)

Zemes vienības platības sadalījums pa lietošanas veidiem

Platība:	0.7388
Platības mērvienība:	ha
Lauksaimniecībā izmantojamās zemes platība:	0.0000
t.sk. Aramzemes platība:	0.0000
t.sk. Augļu dārzu platība:	0.0000
t.sk. Pļavu platība:	0.0000
t.sk. Ganību platība:	0.0000
no tām meliorētā lauksaimniecībā izmantojamā zeme:	0.0000
Mežu platība:	0.6624
t.sk. Jaunaudzes platība:	0.0000
Krūmāju platība:	0.0000
Purvu platība:	0.0000
Ūdens objektu zeme:	0.0000
t.sk. Zeme zem ūdeņiem:	0.0000
t.sk. Zeme zem zivju dīķiem:	0.0000
Zemes zem ēkām platība:	0.0000
Zemes zem ceļiem platība:	0.0764
Pārējās zemes platība:	0.0000

Lietošanas mērķi

Mērķis	Kods	Platība	Platības mērvienība
Zeme dzelzceļa infrastruktūras zemes nodalījuma joslā un ceļu zemes nodalījuma joslā	1101	0.7388	ha

Mērniecība

Mērniecības metode	Mērnieks	Uzmērīšanas datums
uzmērīts LKS-92TM	Olafs Horsts	16.06.2023

40640030214	1/1	1616	-
Kadastrālā vērtība (EUR):	1616		
Kadastrālās vērtības noteikšanas datums:	01.01.2024		
Nekustamā īpašuma objekta platība:	1.1900		
Nekustamā īpašuma objekta platības mērvienība:	ha		
Statuss:	nekustamais īpašums		
Vidējais LIZ kvalitātes novērtējums ballēs:	-		
Projektētā kadastrālā vērtība (EUR):	2975 (pēc kadastra datu stāvokļa uz 04.12.2023; ar KV bāzes atskaiti uz 01.07.2019.)		

Zemes vienības platības sadalījums pa lietošanas veidiem

Platība:	1.1900
Platības mērvienība:	ha
Lauksaimniecībā izmantojamās zemes platība:	0.0000
t.sk. Aramzemes platība:	0.0000
t.sk. Augļu dārzu platība:	0.0000
t.sk. Pļavu platība:	0.0000
t.sk. Ganību platība:	0.0000
no tām meliorētā lauksaimniecībā izmantojamā zeme:	0.0000
Mežu platība:	1.1200
t.sk. Jaunaudzes platība:	0.0000
Krūmāju platība:	0.0000
Purvu platība:	0.0000
Ūdens objektu zeme:	0.0100
t.sk. Zeme zem ūdeņiem:	0.0100
t.sk. Zeme zem zivju dīķiem:	0.0000
Zemes zem ēkām platība:	0.0000
Zemes zem ceļiem platība:	0.0600
Pārējās zemes platība:	0.0000

Lietošanas mērķi

Mērķis	Kods	Platība	Platības mērvienība
Zeme dzelzceļa infrastruktūras zemes nodalījuma joslā un ceļu zemes nodalījuma joslā	1101	1.1900	ha

Apgrūtinājumi

Nr.	Noteikšanas datums	Tips	Apraksts	Platība	Mērv.
1	03.07.2023	7312030303	eksploatācijas aizsargjoslas teritorija gar valsts vietējiem un pašvaldību autoceļiem lauku apvidos	0.0700	ha
2	03.07.2023	7312030303	eksploatācijas aizsargjoslas teritorija gar valsts vietējiem un pašvaldību autoceļiem lauku apvidos	0.0200	ha

Mērniecība

Mērniecības metode	Mērnieks	Uzmērīšanas datums
uzmērīts LKS-92TM	Olafs Horsts	16.06.2023

40640030215	1/1	1072	-
Kadastrālā vērtība (EUR):	1072		

Kadastrālās vērtības noteikšanas datums:	01.01.2024
Nekustamā īpašuma objekta platība:	0.7656
Nekustamā īpašuma objekta platības mērvienība:	ha
Statuss:	nekustamais īpašums
Vidējais LIZ kvalitātes novērtējums ballēs:	-
Projektētā kadastrālā vērtība (EUR):	1914 (pēc kadastra datu stāvokļa uz 04.12.2023; ar KV bāzes atskaiti uz 01.07.2019.)

Zemes vienības platības sadalījums pa lietošanas veidiem

Platība:	0.7656
Platības mērvienība:	ha
Lauksaimniecībā izmantojamās zemes platība:	0.0000
t.sk. Aramzemes platība:	0.0000
t.sk. Augļu dārzu platība:	0.0000
t.sk. Pļavu platība:	0.0000
t.sk. Ganību platība:	0.0000
no tām meliorētā lauksaimniecībā izmantojamā zeme:	0.0000
Mežu platība:	0.3949
t.sk. Jaunaudzes platība:	0.0000
Krūmāju platība:	0.0000
Purvu platība:	0.0000
Ūdens objektu zeme:	0.0000
t.sk. Zeme zem ūdeņiem:	0.0000
t.sk. Zeme zem zivju dīķiem:	0.0000
Zemes zem ēkām platība:	0.0000
Zemes zem ceļiem platība:	0.0572
Pārējās zemes platība:	0.3135

Lietošanas mērķi

Mērķis	Kods	Platība	Platības mērvienība
Zeme dzelzceļa infrastruktūras zemes nodalījuma joslā un ceļu zemes nodalījuma joslā	1101	0.7656	ha

Mērniecība

Mērniecības metode	Mērniecība	Uzmērīšanas datums
uzmērīts LKS-92TM	Olafs Horsts	16.06.2023

40640050041	1/1	66329	-
40640050069	1/1	4	-

Kadastrālā vērtība (EUR):	4
Kadastrālās vērtības noteikšanas datums:	01.01.2024
Nekustamā īpašuma objekta platība:	0.0047
Nekustamā īpašuma objekta platības mērvienība:	ha
Statuss:	nekustamais īpašums
Vidējais LIZ kvalitātes novērtējums ballēs:	-
Projektētā kadastrālā vērtība (EUR):	12 (pēc kadastra datu stāvokļa uz 04.12.2023; ar KV bāzes atskaiti uz 01.07.2019.)

Zemes vienības platības sadalījums pa lietošanas veidiem

Platība:	0.0047
Platības mērvienība:	ha
Lauksaimniecībā izmantojamās zemes platība:	0.0000
t.sk. Aramzemes platība:	0.0000
t.sk. Augļu dārzu platība:	0.0000
t.sk. Pļavu platība:	0.0000
t.sk. Ganību platība:	0.0000
no tām meliorētā lauksaimniecībā izmantojamā zeme:	0.0000
Mežu platība:	0.0047
t.sk. Jaunaudzes platība:	0.0000
Krūmāju platība:	0.0000
Purvu platība:	0.0000
Ūdens objektu zeme:	0.0000
t.sk. Zeme zem ūdeņiem:	0.0000
t.sk. Zeme zem zivju dīķiem:	0.0000
Zemes zem ēkām platība:	0.0000
Zemes zem ceļiem platība:	0.0000
Pārējās zemes platība:	0.0000

Lietošanas mērķi

Mērķis	Kods	Platība	Platības mērvienība
Zeme dzelzceļa infrastruktūras zemes nodalījuma joslā un ceļu zemes nodalījuma joslā	1101	0,0047	ha

Apgrūtinājumi

Nr.	Noteikšanas datums	Tips	Apraksts	Platība	Mērv.
1	16.05.2023	7312030303	eksploatācijas aizsargjoslas teritorija gar valsts vietējiem un pašvaldību autoceļiem lauku apvidos	0.0047	ha

Mērniecība

Mērniecības metode	Mērniecība	Uzmērīšanas datums
uzmērīts LKS-92TM	Imants Popluga	16.05.2023

40640050070	1/1	2128	-
-------------	-----	------	---

Kadastrālā vērtība (EUR):	2128
Kadastrālās vērtības noteikšanas datums:	01.01.2024
Nekustamā īpašuma objekta platība:	1.6000
Nekustamā īpašuma objekta platības mērvienība:	ha
Statuss:	nekustamais īpašums
Vidējais LIZ kvalitātes novērtējums ballēs:	-
Projektētā kadastrālā vērtība (EUR):	4000 (pēc kadastra datu stāvokļa uz 04.12.2023; ar KV bāzes atskaiti uz 01.07.2019.)

Zemes vienības platības sadalījums pa lietošanas veidiem

Platība:	1.6000
Platības mērvienība:	ha
Lauksaimniecībā izmantojamās zemes platība:	0.0000
t.sk. Aramzemes platība:	0.0000
t.sk. Augļu dārzu platība:	0.0000

t.sk. Pļavu platība:	0.0000
t.sk. Ganību platība:	0.0000
no tām meliorētā lauksaimniecībā izmantojamā zeme:	0.0000
Mežu platība:	1.6000
t.sk. Jaunaudzes platība:	1.3000
Krūmāju platība:	0.0000
Purvu platība:	0.0000
Ūdens objektu zeme:	0.0000
t.sk. Zeme zem ūdeņiem:	0.0000
t.sk. Zeme zem zivju dīķiem:	0.0000
Zemes zem ēkām platība:	0.0000
Zemes zem ceļiem platība:	0.0000
Pārējās zemes platība:	0.0000

Lietošanas mērķi

Mērķis	Kods	Platība	Platības mērvienība
Zeme dzelzceļa infrastruktūras zemes nodalījuma joslā un ceļu zemes nodalījuma joslā	1101	1.6000	ha

Apgrūtinājumi

Nr.	Noteikšanas datums	Tips	Apraksts	Platība	Mērv.
1	16.05.2023	7312030303	eksploatācijas aizsargjoslas teritorija gar valsts vietējiem un pašvaldību autoceļiem lauku apvidos	0.0300	ha
2	16.05.2023	7312030303	eksploatācijas aizsargjoslas teritorija gar valsts vietējiem un pašvaldību autoceļiem lauku apvidos	0.1400	ha

Mērniecība

Mērniecības metode	Mērnieks	Uzmērišanas datums
uzmērīts LKS-92TM	Imants Popluga	16.05.2023

40640050071	1/1	564	-
-------------	-----	-----	---

Kadastrālā vērtība (EUR):	564
Kadastrālās vērtības noteikšanas datums:	01.01.2024
Nekustamā īpašuma objekta platība:	0.6100
Nekustamā īpašuma objekta platības mērvienība:	ha
Statuss:	nekustamais īpašums
Vidējais LIZ kvalitātes novērtējums ballēs:	-
Projektētā kadastrālā vērtība (EUR):	1525 (pēc kadastra datu stāvokļa uz 04.12.2023; ar KV bāzes atskaiti uz 01.07.2019.)

Zemes vienības platības sadalījums pa lietošanas veidiem

Platība:	0.6100
Platības mērvienība:	ha
Lauksaimniecībā izmantojamās zemes platība:	0.0000
t.sk. Aramzemes platība:	0.0000
t.sk. Augļu dārzu platība:	0.0000
t.sk. Pļavu platība:	0.0000
t.sk. Ganību platība:	0.0000

no tām meliorētā lauksaimniecībā izmantojamā zeme:	0.0000
Mežu platība:	0.6100
t.sk. Jaunaudzes platība:	0.4500
Krūmāju platība:	0.0000
Purvu platība:	0.0000
Ūdens objektu zeme:	0.0000
t.sk. Zeme zem ūdeņiem:	0.0000
t.sk. Zeme zem zivju dīķiem:	0.0000
Zemes zem ēkām platība:	0.0000
Zemes zem ceļiem platība:	0.0000
Pārējās zemes platība:	0.0000

Lietošanas mērķi

Mērķis	Kods	Platība	Platības mērvienība
Zeme dzelzceļa infrastruktūras zemes nodalījuma joslā un ceļu zemes nodalījuma joslā	1101	0.6100	ha

Apgrūtinājumi

Nr.	Noteikšanas datums	Tips	Apraksts	Platība	Mērv.
1	16.05.2023	7312030303	eksploatācijas aizsargjoslas teritorija gar valsts vietējiem un pašvaldību autoceļiem lauku apvidos	0.4600	ha

Mērniecība

Mērniecības metode	Mērniecība	Uzmērišanas datums
uzmērīts LKS-92TM	Imants Popluga	16.05.2023

40640050072	1/1	26693	-
-------------	-----	-------	---

Kadastrālā vērtība (EUR):	26693
Kadastrālās vērtības noteikšanas datums:	01.01.2024
Nekustamā īpašuma objekta platība:	20.0700
Nekustamā īpašuma objekta platības mērvienība:	ha
Statuss:	nekustamais īpašums
Vidējais LIZ kvalitātes novērtējums ballēs:	-
Projektētā kadastrālā vērtība (EUR):	50175 (pēc kadastra datu stāvokļa uz 04.12.2023; ar KV bāzes atskaiti uz 01.07.2019.)

Būves, kas atrodas uz zemes vienības

Kadastra apzīmējums	Dzīvokļu īpašumos nesadalītās domājamās daļas	Kadastrālā vērtība atbilstoši dzīvokļa īpašumos nesadalītajai domājamajai daļai (EUR)	Adrese	Nosaukums
40640050072001	1/1	-	-	Dzelzceļa pārvads Zaļais tunelis

Zemes vienības platības sadalījums pa lietošanas veidiem

Platība:	20.0700
Platības mērvienība:	ha
Lauksaimniecībā izmantojamās zemes platība:	0.0000
t.sk. Aramzemes platība:	0.0000
t.sk. Augļu dārzu platība:	0.0000

t.sk. Pļavu platība:	0.0000
t.sk. Ganību platība:	0.0000
no tām meliorētā lauksaimniecībā izmantojamā zeme:	0.0000
Mežu platība:	17.3200
t.sk. Jaunaudzes platība:	4.9100
Krūmāju platība:	0.0000
Purvu platība:	1.7600
Ūdens objektu zeme:	0.0500
t.sk. Zeme zem ūdeņiem:	0.0500
t.sk. Zeme zem zivju dīķiem:	0.0000
Zemes zem ēkām platība:	0.0000
Zemes zem ceļiem platība:	0.1000
Pārējās zemes platība:	0.8400

Lietošanas mērķi

Mērķis	Kods	Platība	Platības mērvienība
Zeme dzelzceļa infrastruktūras zemes nodalījuma joslā un ceļu zemes nodalījuma joslā	1101	20.0700	ha

Apgrūtinājumi

Nr.	Noteikšanas datums	Tips	Apraksts	Platība	Mērv.
1	16.05.2023	7312030303	eksploatācijas aizsargjoslas teritorija gar valsts vietējiem un pašvaldību autoceļiem lauku apvidos	0.4800	ha
2	16.05.2023	7312030601	drošības aizsargjoslas teritorija gar dzelzceļu, pa kuru pārvadā naftu, naftas produktus, bīstamas ķīmiskās vielas un produktus	0.3900	ha
3	16.05.2023	7312030601	drošības aizsargjoslas teritorija gar dzelzceļu, pa kuru pārvadā naftu, naftas produktus, bīstamas ķīmiskās vielas un produktus	0.0600	ha
4	16.05.2023	7312030502	eksploatācijas aizsargjoslas teritorija gar stratēģiskās (valsts) nozīmes un reģionālās nozīmes dzelzceļa infrastruktūrā ietilpstošajiem sliežu ceļiem, izņemot tiem piegulošos vai ar tiem saistītos staciju sliežu ceļus, speciālas nozīmes sliežu ceļus, pievedceļus un strupceļus lauku apvidos	0.8100	ha
5	16.05.2023	7312030502	eksploatācijas aizsargjoslas teritorija gar stratēģiskās (valsts) nozīmes un reģionālās nozīmes dzelzceļa infrastruktūrā ietilpstošajiem sliežu ceļiem, izņemot tiem piegulošos vai ar tiem saistītos staciju sliežu ceļus, speciālas nozīmes sliežu ceļus, pievedceļus un strupceļus lauku apvidos	0.4300	ha
6	16.05.2023	7311020103	no 10 līdz 25 kilometriem garas dabiskas ūdensteces vides un dabas resursu aizsardzības aizsargjoslas teritorija lauku apvidos	0.1400	ha
7	16.05.2023	7311040900	ūdensnotekas (ūdensteču regulēta posma un speciāli raktas gultnes), kā arī uz tās esošas hidrotehniskas būves un ierīces eksploatācijas aizsargjoslas teritorija meža zemēs	0.0500	ha
8	16.05.2023	7316020100	zemes īpašniekam nepiederoša būve vai būves daļa	0.0500	ha

Mērniecība

Mērniecības metode	Mērnieks	Uzmērīšanas datums
uzmērīts LKS-92TM	Imants Popluga	16.05.2023

40640050073	1/1	28766	-
40640050074	1/1	3162	-
40640050075	1/1	653028	-

40640050079	1/1	33571	-
40640050080	1/1	8765	-
40640050081	1/1	43479	-

Kadastrālā vērtība (EUR):	43479
Kadastrālās vērtības noteikšanas datums:	01.01.2024
Nekustamā īpašuma objekta platība:	31.3700
Nekustamā īpašuma objekta platības mērvienība:	ha
Statuss:	nekustamais īpašums
Vidējais LIZ kvalitātes novērtējums ballēs:	-
Projektētā kadastrālā vērtība (EUR):	-

Zemes vienības platības sadalījums pa lietošanas veidiem

Platība:	31.3700
Platības mērvienība:	ha
Lauksaimniecībā izmantojamās zemes platība:	0.0000
t.sk. Aramzemes platība:	0.0000
t.sk. Augļu dārzu platība:	0.0000
t.sk. Pļavu platība:	0.0000
t.sk. Ganību platība:	0.0000
no tām meliorētā lauksaimniecībā izmantojamā zeme:	0.0000
Mežu platība:	29.7600
t.sk. Jaunaudzes platība:	0.0000
Krūmāju platība:	0.0000
Purvu platība:	0.0000
Ūdens objektu zeme:	0.5600
t.sk. Zeme zem ūdeņiem:	0.5600
t.sk. Zeme zem zivju dīķiem:	0.0000
Zemes zem ēkām platība:	0.0000
Zemes zem ceļiem platība:	0.0000
Pārējās zemes platība:	1.0500

Lietošanas mērķi

Mērķis	Kods	Platība	Platības mērvienība
Zeme dzelzceļa infrastruktūras zemes nodalījuma joslā un ceļu zemes nodalījuma joslā	1101	31.3700	ha

Apgrūtinājumi

Nr.	Noteikšanas datums	Tips	Apraksts	Platība	Mērv.
1	09.08.2023	7311040900	ūdensnotekas (ūdensteču regulēta posma un speciāli raktas gultnes), kā arī uz tās esošas hidrotehniskas būves un ierīces ekspluatācijas aizsargjoslas teritorija meža zemēs	0.2600	ha
2	09.08.2023	7312030303	ekspluatācijas aizsargjoslas teritorija gar valsts vietējiem un pašvaldību autoceļiem lauku apvidos	0.6500	ha
3	09.08.2023	7312030303	ekspluatācijas aizsargjoslas teritorija gar valsts vietējiem un pašvaldību autoceļiem lauku apvidos	0.1900	ha
4	09.08.2023	7312040100	ekspluatācijas aizsargjoslas teritorija gar pazemes elektronisko sakaru tīklu līniju un kabeļu kanalizāciju	0.0020	ha
5	30.05.2004	7315030100	ceļa servitūta teritorija	0.0750	ha
6	30.05.2004	7315030100	ceļa servitūta teritorija	0.0500	ha

Mēriecība

Mēriecības metode	Mērieks	Uzmērišanas datums
uzmērišs LKS-92TM	Sarma Čīma	13.10.2023

40640050082	1/1	132	-
-------------	-----	-----	---

Kadastrālā vērtība (EUR):	132
Kadastrālās vērtības noteikšanas datums:	01.01.2024
Nekustamā īpašuma objekta platība:	0.0996
Nekustamā īpašuma objekta platības mērvienība:	ha
Statuss:	nekustamais īpašums
Vidējais LIZ kvalitātes novērtējums ballēs:	-
Projektētā kadastrālā vērtība (EUR):	-

Zemes vienības platības sadalījums pa lietošanas veidiem

Platība:	0.0996
Platības mērvienība:	ha
Lauksaimniecībā izmantojamās zemes platība:	0.0000
t.sk. Aramzemes platība:	0.0000
t.sk. Augļu dārzu platība:	0.0000
t.sk. Pļavu platība:	0.0000
t.sk. Ganību platība:	0.0000
no tām meliorētā lauksaimniecībā izmantojamā zeme:	0.0000
Mežu platība:	0.0996
t.sk. Jaunaudzes platība:	0.0000
Krūmāju platība:	0.0000
Purvu platība:	0.0000
Ūdens objektu zeme:	0.0000
t.sk. Zeme zem ūdeņiem:	0.0000
t.sk. Zeme zem zivju dīķiem:	0.0000
Zemes zem ēkām platība:	0.0000
Zemes zem ceļiem platība:	0.0000
Pārējās zemes platība:	0.0000

Lietošanas mērķi

Mērķis	Kods	Platība	Platības mērvienība
Zeme dzelzceļa infrastruktūras zemes nodalījuma joslā un ceļu zemes nodalījuma joslā	1101	0.0996	ha

Apgrūtinājumi

Nr.	Noteikšanas datums	Tips	Apraksts	Platība	Mērv.
1	30.05.2004	7315030100	ceļa servitūta teritorija	0.0100	ha

Mēriecība

Mēriecības metode	Mērieks	Uzmērišanas datums
uzmērišs LKS-92TM	Sarma Čīma	13.10.2023

40640050083	1/1	286	-
-------------	-----	-----	---

Kadastrālā vērtība (EUR):	286
Kadastrālās vērtības noteikšanas datums:	01.01.2024

Nekustamā īpašuma objekta platība:	0.3300
Nekustamā īpašuma objekta platības mērvienība:	ha
Statuss:	nekustamais īpašums
Vidējais LIZ kvalitātes novērtējums ballēs:	-
Projektētā kadastrālā vērtība (EUR):	-

Zemes vienības platības sadalījums pa lietošanas veidiem

Platība:	0.3300
Platības mērvienība:	ha
Lauksaimniecībā izmantojamās zemes platība:	0.0000
t.sk. Aramzemes platība:	0.0000
t.sk. Augļu dārzu platība:	0.0000
t.sk. Pļavu platība:	0.0000
t.sk. Ganību platība:	0.0000
no tām meliorētā lauksaimniecībā izmantojamā zeme:	0.0000
Mežu platība:	0.3300
t.sk. Jaunaudzes platība:	0.0000
Krūmāju platība:	0.0000
Purvu platība:	0.0000
Ūdens objektu zeme:	0.0000
t.sk. Zeme zem ūdeņiem:	0.0000
t.sk. Zeme zem zivju dīķiem:	0.0000
Zemes zem ēkām platība:	0.0000
Zemes zem ceļiem platība:	0.0000
Pārējās zemes platība:	0.0000

Lietošanas mērķi

Mērķis	Kods	Platība	Platības mērvienība
Zeme dzelzceļa infrastruktūras zemes nodalījuma joslā un ceļu zemes nodalījuma joslā	1101	0.3300	ha

Apgrūtinājumi

Nr.	Noteikšanas datums	Tips	Apraksts	Platība	Mērv.
1	09.08.2023	7312030303	ekspluatācijas aizsargjoslas teritorija gar vaļsts vietējiem un pašvaldību autoceļiem lauku apvidos	0.2700	ha
2	09.08.2023	7312040100	ekspluatācijas aizsargjoslas teritorija gar pazemes elektronisko sakaru tīklu līniju un kabeļu kanalizāciju	0.0058	ha

Mērniecība

Mērniecības metode	Mērnieks	Uzmērīšanas datums
uzmērīts LKS-92TM	Sarma Čīma	13.10.2023

40640050084	1/1	1	-
40640050085	1/1	216	-

Kadastrālā vērtība (EUR):	216
Kadastrālās vērtības noteikšanas datums:	01.01.2024
Nekustamā īpašuma objekta platība:	0.2800
Nekustamā īpašuma objekta platības mērvienība:	ha
Statuss:	nekustamais īpašums

Vidējais LIZ kvalitātes novērtējums ballēs:	-
Projektētā kadastrālā vērtība (EUR):	-

Zemes vienības platības sadalījums pa lietošanas veidiem

Platība:	0.2800
Platības mērvienība:	ha
Lauksaimniecībā izmantojamās zemes platība:	0.0000
t.sk. Aramzemes platība:	0.0000
t.sk. Augļu dārzu platība:	0.0000
t.sk. Pļavu platība:	0.0000
t.sk. Ganību platība:	0.0000
no tām meliorētā lauksaimniecībā izmantojamā zeme:	0.0000
Mežu platība:	0.2800
t.sk. Jaunaudzes platība:	0.0000
Krūmāju platība:	0.0000
Purvu platība:	0.0000
Ūdens objektu zeme:	0.0000
t.sk. Zeme zem ūdeņiem:	0.0000
t.sk. Zeme zem zivju dīķiem:	0.0000
Zemes zem ēkām platība:	0.0000
Zemes zem ceļiem platība:	0.0000
Pārējās zemes platība:	0.0000

Lietošanas mērķi

Mērķis	Kods	Platība	Platības mērvienība
Zeme dzelzceļa infrastruktūras zemes nodalījuma joslā un ceļu zemes nodalījuma joslā	1101	0.2800	ha

Apgrūtinājumi

Nr.	Noteikšanas datums	Tips	Apraksts	Platība	Mērv.
1	09.08.2023	7312030303	ekspluatācijas aizsargjoslas teritorija gar valsts vietējiem un pašvaldību autoceļiem lauku apvidos	0.2800	ha
2	09.08.2023	7312040100	ekspluatācijas aizsargjoslas teritorija gar pazemes elektronisko sakaru tīklu līniju un kabeļu kanalizāciju	0.0097	ha

Mērniecība

Mērniecības metode	Mērnieks	Uzmērīšanas datums
uzmērīts LKS-92TM	Sarma Čīma	13.10.2023

40640080349	1/1	6099	-
40640080350	1/1	4628	-
40640080351	1/1	5397	-

Kadastrālā vērtība (EUR):	5397
Kadastrālās vērtības noteikšanas datums:	01.01.2024
Nekustamā īpašuma objekta platība:	4.1900
Nekustamā īpašuma objekta platības mērvienība:	ha
Statuss:	nekustamais īpašums
Vidējais LIZ kvalitātes novērtējums ballēs:	-

Projektētā kadastrālā vērtība (EUR):	10475 (pēc kadastra datu stāvokļa uz 04.12.2023; ar KV bāzes atskaiti uz 01.07.2019.)
--------------------------------------	---------------------------------------------------------------------------------------

Būves, kas atrodas uz zemes vienības

Kadastra apzīmējums	Dzīvokļu īpašumos nesadalītās domājamās daļas	Kadastrālā vērtība atbilstoši dzīvokļa īpašumos nesadalītajai domājamajai daļai (EUR)	Adrese	Nosaukums
40640080351001	1/1	-	-	Dzelzceļa tilts pār dzelzceļa līniju

Zemes vienības platības sadalījums pa lietošanas veidiem

Platība:	4.1900
Platības mērvienība:	ha
Lauksaimniecībā izmantojamās zemes platība:	0.0000
t.sk. Aramzemes platība:	0.0000
t.sk. Augļu dārzu platība:	0.0000
t.sk. Pļavu platība:	0.0000
t.sk. Ganību platība:	0.0000
no tām meliorētā lauksaimniecībā izmantojamā zeme:	0.0000
Mežu platība:	3.8300
t.sk. Jaunaudzes platība:	1.3500
Krūmāju platība:	0.0000
Purvu platība:	0.2500
Ūdens objektu zeme:	0.0400
t.sk. Zeme zem ūdeņiem:	0.0400
t.sk. Zeme zem zivju dīķiem:	0.0000
Zemes zem ēkām platība:	0.0000
Zemes zem ceļiem platība:	0.0000
Pārējās zemes platība:	0.0700

Lietošanas mērķi

Mērķis	Kods	Platība	Platības mērvienība
Zeme dzelzceļa infrastruktūras zemes nodalījuma joslā un ceļu zemes nodalījuma joslā	1101	4.1900	ha

Apgrūtinājumi

Nr.	Noteikšanas datums	Tips	Apraksts	Platība	Mērv.
1	26.04.2023	7311020103	no 10 līdz 25 kilometriem garas dabiskas ūdenstece vides un dabas resursu aizsardzības aizsargjoslas teritorija lauku apvidos	0.2200	ha
2	26.04.2023	7311040900	Ūdensnotekas (ūdensteču regulēta posma un speciāli raktas gultnes), kā arī uz tās esošas hidrotehniskas būves un ierīces ekspluatācijas aizsargjoslas teritorija meža zemēs	0.0800	ha
3	26.04.2023	7312030502	ekspluatācijas aizsargjoslas teritorija gar stratēģiskās (valsts) nozīmes un reģionālās nozīmes dzelzceļa infrastruktūrā ietilpstošajiem sliežu ceļiem, izņemot tiem piegulošos vai ar tiem saistītos staciju sliežu ceļus, speciālas nozīmes sliežu ceļus, pievedceļus un strupceļus lauku apvidos	0.5500	ha
4	26.04.2023	7312030601	drošības aizsargjoslas teritorija gar dzelzceļu, pa kuru pārvadā naftu, naftas produktus, bīstamas ķīmiskās vielas un produktus	0.1000	ha
5	26.04.2023	7312080102	ekspluatācijas aizsargjoslas teritorija gar gāzesvadu ar spiedienu no 0,4 līdz 1,6 megapaskāļiem	0.0700	ha

Mēriecība

Mēriecības metode	Mērieks	Uzmērišanas datums
uzmērijs LKS-92TM	Olafs Horsts	12.04.2023

40640080352	1/1	1261	-
-------------	-----	------	---

Kadastrālā vērtība (EUR):	1261
Kadastrālās vērtības noteikšanas datums:	01.01.2024
Nekustamā īpašuma objekta platība:	0.9900
Nekustamā īpašuma objekta platības mērvienība:	ha
Statuss:	nekustamais īpašums
Vidējais LIZ kvalitātes novērtējums ballēs:	-
Projektētā kadastrālā vērtība (EUR):	2475 (pēc kadastra datu stāvokļa uz 04.12.2023; ar KV bāzes atskaiti uz 01.07.2019.)

Zemes vienības platības sadalījums pa lietošanas veidiem

Platība:	0.9900
Platības mērvienība:	ha
Lauksaimniecībā izmantojamās zemes platība:	0.0000
t.sk. Aramzemes platība:	0.0000
t.sk. Augļu dārzu platība:	0.0000
t.sk. Pļavu platība:	0.0000
t.sk. Ganību platība:	0.0000
no tām meliorētā lauksaimniecībā izmantojamā zeme:	0.0000
Mežu platība:	0.8000
t.sk. Jaunaudzes platība:	0.0800
Krūmāju platība:	0.0000
Purvu platība:	0.0000
Ūdens objektu zeme:	0.0300
t.sk. Zeme zem ūdeņiem:	0.0300
t.sk. Zeme zem zivju dīķiem:	0.0000
Zemes zem ēkām platība:	0.0000
Zemes zem ceļiem platība:	0.0000
Pārējās zemes platība:	0.1600

Lietošanas mērķi

Mērķis	Kods	Platība	Platības mērvienība
Zeme dzelzceļa infrastruktūras zemes nodalījuma joslā un ceļu zemes nodalījuma joslā	1101	0.9900	ha

Apgrūtinājumi

Nr.	Noteikšanas datums	Tips	Apraksts	Platība	Mērv.
1	26.04.2023	7311020103	no 10 līdz 25 kilometriem garas dabiskas ūdenstece vides un dabas resursu aizsardzības aizsargjoslas teritorija lauku apvidos	0.1100	ha
2	26.04.2023	7311040900	ūdensnotekas (ūdensteču regulēta posma un speciāli raktas gultnes), kā arī uz tās esošas hidrotehniskas būves un ierīces ekspluatācijas aizsargjoslas teritorija meža zemēs	0.0300	ha
3	26.04.2023	7311040900	ūdensnotekas (ūdensteču regulēta posma un speciāli raktas gultnes), kā arī uz tās esošas	0.0100	ha

			hidrotehniskas būves un ierīces ekspluatācijas aizsargjoslas teritorija meža zemēs		
4	26.04.2023	7312030502	ekspluatācijas aizsargjoslas teritorija gar stratēģiskās (valsts) nozīmes un reģionālās nozīmes dzelzceļa infrastruktūrā ietilpstošajiem sliežu ceļiem, izņemot tiem piegulošos vai ar tiem saistītos staciju sliežu ceļus, speciālas nozīmes sliežu ceļus, pievedceļus un strupceļus lauku apvidos	0.1300	ha
5	26.04.2023	7312030601	drošības aizsargjoslas teritorija gar dzelzceļu, pa kuru pārvadā naftu, naftas produktus, bīstamas ķīmiskās vielas un produktus	0.0400	ha
6	26.04.2023	7312080102	ekspluatācijas aizsargjoslas teritorija gar gāzesvadu ar spiedienu no 0,4 līdz 1,6 megapaskāļiem	0.0200	ha

Mēriecība

Mēriecības metode	Mēriecis	Uzmērišanas datums
uzmērijs LKS-92TM	Olafs Horsts	12.04.2023

40640080354	1/1	1139	-
-------------	-----	------	---

Kadastrālā vērtība (EUR):	1139
Kadastrālās vērtības noteikšanas datums:	01.01.2024
Nekustamā īpašuma objekta platība:	0.9800
Nekustamā īpašuma objekta platības mērvienība:	ha
Statuss:	nekustamais īpašums
Vidējais LIZ kvalitātes novērtējums ballēs:	-
Projektētā kadastrālā vērtība (EUR):	2450 (pēc kadastra datu stāvokļa uz 04.12.2023; ar KV bāzes atskaiti uz 01.07.2019.)

Zemes vienības platības sadalījums pa lietošanas veidiem

Platība:	0.9800
Platības mērvienība:	ha
Lauksaimniecībā izmantojamās zemes platība:	0.0000
t.sk. Aramzemes platība:	0.0000
t.sk. Augļu dārzu platība:	0.0000
t.sk. Pļavu platība:	0.0000
t.sk. Ganību platība:	0.0000
no tām meliorētā lauksaimniecībā izmantojamā zeme:	0.0000
Mežu platība:	0.9100
t.sk. Jaunaudzes platība:	0.4000
Krūmāju platība:	0.0000
Purvu platība:	0.0400
Ūdens objektu zeme:	0.0100
t.sk. Zeme zem ūdeņiem:	0.0100
t.sk. Zeme zem zivju dīķiem:	0.0000
Zemes zem ēkām platība:	0.0000
Zemes zem ceļiem platība:	0.0000
Pārējās zemes platība:	0.0200

Lietošanas mērķi

Mērķis	Kods	Platība	Platības mērvienība
Zeme dzelzceļa infrastruktūras zemes nodalījuma joslā un ceļu zemes nodalījuma joslā	1101	0.9800	ha

Apgrūtinājumi

Nr.	Noteikšanas datums	Tips	Apraksts	Platība	Mērv.
1	26.04.2023	7311020103	no 10 līdz 25 kilometriem garas dabiskas ūdensteces vides un dabas resursu aizsardzības aizsargjoslas teritorija lauku apvidos	0.0300	ha
2	26.04.2023	7311040900	Ūdensnotekas (ūdensteču regulēta posma un speciāli raktas gultnes), kā arī uz tās esošas hidrotehniskas būves un ierīces ekspluatācijas aizsargjoslas teritorija meža zemēs	0.0200	ha
3	26.04.2023	7312030502	ekspluatācijas aizsargjoslas teritorija gar stratēģiskās (valsts) nozīmes un reģionālās nozīmes dzelzceļa infrastruktūrā ietilpstošajiem sliežu ceļiem, izņemot tiem piegulošos vai ar tiem saistītos staciju sliežu ceļus, speciālas nozīmes sliežu ceļus, pievedceļus un strupceļus lauku apvidos	0.2500	ha
4	26.04.2023	7312030601	drošības aizsargjoslas teritorija gar dzelzceļu, pa kuru pārvadā naftu, naftas produktus, bīstamas ķīmiskās vielas un produktus	0.1100	ha
5	26.04.2023	7312080102	ekspluatācijas aizsargjoslas teritorija gar gāzesvadu ar spiedienu no 0,4 līdz 1,6 megapaskāļiem	0.0200	ha

Mērniecība

Mērniecības metode	Mērnieks	Uzmērīšanas datums
uzmērīts LKS-92TM	Olafs Horsts	12.04.2023

40640130201	1/1	96985	-
40640130238	1/1	12148	-

Būves

Kadastra apzīmējums	Dzīvokļu īpašumos nesadalītās domājamās daļas	Kadastrālā vērtība atbilstoši dzīvokļa īpašumos nesadalītajai domājamajai daļai (EUR)	Adrese	Nosaukums
40640030206001	1/1	22629	-	Iecavas ceļš - Pūteļi. 1.posms
40640030206002	1/1	27151	-	Iecavas ceļš - Pūteļi. 1.posms

Kadastrālā vērtība (EUR):	27151
Kadastrālās vērtības noteikšanas datums:	19.02.2024
Projektētā kadastrālā vērtība (EUR):	-
Nekustamā īpašuma objekta platība (kv.m.):	2726.0
Galvenais lietošanas veids:	2112 - Ielas, ceļi un laukumi
Būves tips:	-
Ekspluatācijas uzsākšanas gads:	2006
Ekspluatācijā pieņemšanas gads(-i):	-
Kadastrālās uzmērīšanas datums:	05.12.2006

Kopējās platības sadalījums pa platību veidiem

Kopējā platība (kv.m.):	2726
Lietderīgā platība (kv.m.):	-
Dzīvokļu kopējā platība (kv.m.):	-
Dzīvokļu platība (kv.m.):	-
Dzīvojamā platība (kv.m.):	-
Dzīvokļu paligtelpu platība (kv.m.):	-
Dzīvokļu ārtelpu platība (kv.m.):	-
Nedzīvojamo telpu platība (kv.m.):	-
Nedzīvojamo iekštelpu platība (kv.m.):	-

Nedzīvojamo ārtelpu platība (kv.m.):	-
Koplietošanas palīgtelpu platība (kv.m.):	-
Koplietošanas iekštelpu platība (kv.m.):	-
Koplietošanas ārtelpu platība (kv.m.):	-

Būves kadastrālā uzmērīšana

Telpu grupu skaits:	0
Virszemes stāvu skaits:	0
Pazemes stāvu skaits:	0
Nolietojums (%):	0
Nolietojuma aprēķina datums:	19.02.2024

Būves apjoma rādītāji

Apjoma rādītāja veids	Apjoma rādītāja nosaukums	Apjoms un mērvienība	Tipa/elementa kods	Tipa/elementa nosaukums
Platums	-	4.9 m	-	-
Garums	-	544.0 m	-	-
Laukums	-	2726.0 kv.m.	21120102	Ielas, ceļi un laukumi ar mīksto segumu

Dokumenti

Dokumenta veids	Izdošanas datums	Izdošanas nr.	Izdevējietāde
Cita shēma vai abriiss	15.02.2024	-	Eiropas dzelzceļa līnijas SIA; p.p. Antoneviča Iveta
Iesniegums par kadastra objekta reģistrāciju vai datu aktualizāciju	05.01.2024	2.3.N/2024-35	Eiropas dzelzceļa līnijas SIA; p.p. Antoneviča Iveta
Būvvaldes izziņa	01.12.2023	BUV/2023/12.3/720/N	Bauskas novada būvvalde
Lēmums par nekustamā īpašuma nosaukumu	28.10.2022	IAP/2022/3-30/99/APL	iecavas apvienības pārvalde

Būves konstruktīvie elementi

Nosaukums	Materiāls	Konstrukcijas veids	Ekspluatācijas uzsākšanas gads	Ekspluatācijā pieņemšanas gads(-i)	Nolietojums (%)
Inženierbūve	-	-	2006	-	0

Īpašnieki

Personas kods / reģ. nr.	Vārds, uzvārds / Nosaukums	Domājamās daļas	Personas statuss	Īpašuma kad. nr. / būves kad. apz.	Adrese
90000064161	Zemkopības ministrija	1/1	valsts	40640050046	Republikas laukums 2, Rīga, LV-1010
Citi vārdi:		-			
Īpašumtiesību statuss:		Īpašnieks			
		Tiesiskais valdītājs būvēm		40640030206001 40640030206002	
40003466281	Akciju sabiedrība "Latvijas valsts meži"	1/1	juridiska persona	40640050046	Vainodes iela 1, Rīga, LV-1004
Citi vārdi:		-			
Īpašumtiesību statuss:		Lietotājs			

Zemesgrāmata

Nosaukums	Lēmuma datums	Lēmuma pamatojums
Iecavas pagasta zemesgrāmata	02.11.2022	-
Iecavas pagasta zemesgrāmata	05.05.2020	-
Iecavas pagasta zemesgrāmata	11.12.2007	-

Dokumenti

Dokumenta veids	Izdošanas datums	Izdošanas nr.	Izdevējinstāde
Akts par kadastra objekta ieraksta dzēšanu un kadastra numura/apzīmējuma anulēšanu NĪVK IS	19.02.2024	11-10-L/1004	Valsts zemes dienests
Cita shēma vai abriiss	15.02.2024	-	Eiropas dzelzceļa līnijas SIA; p.p. Antoneviča Iveta
Paziņojums par zemes lietošanas veida izmaiņām	17.01.2024	395079	Zemgales virsmežniecība
Iesniegums par kadastra objekta reģistrāciju vai datu aktualizāciju	05.01.2024	2.3.N/2024-35	Eiropas dzelzceļa līnijas SIA; p.p. Antoneviča Iveta
Akts par kadastra objekta ieraksta dzēšanu un kadastra numura/apzīmējuma anulēšanu NĪVK IS	27.12.2023	11-10-R/6904	VZD Rīgas reģionālā nodaļa
Zemes robežu plāns	12.12.2023	-	Čīma Sarma AB0077
Situācijas plāns	12.12.2023	-	Čīma Sarma AB0077
Būvvaldes izziņa	01.12.2023	BUV/2023/12.3/720/N	Bauskas novada būvvalde
Situācijas plāns	27.11.2023	-	Čīma Sarma AB0077
Situācijas plāns	27.11.2023	-	Čīma Sarma AB0077
Situācijas plāns	27.11.2023	-	Čīma Sarma AB0077
Zemes robežu plāns	17.11.2023	-	Čīma Sarma AB0077
Zemes robežu plāns	17.11.2023	-	Čīma Sarma AB0077
Apgrūtinājumu plāns	17.11.2023	-	Čīma Sarma AB0077
Apgrūtinājumu plāns	17.11.2023	-	Čīma Sarma AB0077
Situācijas plāns	17.11.2023	-	Čīma Sarma AB0077
Apgrūtinājumu plāns	17.11.2023	-	Čīma Sarma AB0077
Situācijas plāns	17.11.2023	-	Čīma Sarma AB0077
Situācijas plāns	17.11.2023	-	Čīma Sarma AB0077
Iesniegums par kadastra objekta reģistrāciju vai datu aktualizāciju	17.11.2023	-	Latvijas Republikas Zemkopības ministrija; Malašenoka Vilma
Zemes robežu plāns	17.11.2023	-	Čīma Sarma AB0077
Robežas noteikšanas akts	16.11.2023	-	Čīma Sarma AB0077
Robežas noteikšanas akts	16.11.2023	-	Čīma Sarma AB0077
Apgrūtinājumu plāns	13.11.2023	-	Čīma Sarma AB0077
Apgrūtinājumu plāns	13.11.2023	-	Čīma Sarma AB0077
Zemes robežu plāns	13.11.2023	-	Čīma Sarma AB0077
Zemes robežu plāns	13.11.2023	-	Čīma Sarma AB0077
Apgrūtinājumu plāns	13.11.2023	-	Čīma Sarma AB0077
Zemes robežu plāns	13.11.2023	-	Čīma Sarma AB0077
Apgrūtinājumu plāns	13.11.2023	-	Čīma Sarma AB0077
Akts par kadastra objekta ieraksta dzēšanu un kadastra numura/apzīmējuma anulēšanu NĪVK IS	01.10.2023	11-10-L/5015	VZD Latgales reģionālā pārvalde
Akts par Nekustamā īpašuma valsts kadastra informācijas sistēmā reģistrēto datu kārtošanu	01.10.2023	11-16-L/1543	VZD Latgales reģionālā pārvalde
Zemes kadastrālās uzmērīšanas lieta	20.09.2023	-	Horsts Olafs AB0141
Apgrūtinājumu plāns	20.09.2023	-	Horsts Olafs AB0141

Situācijas plāns	19.09.2023	-	Horsts Olafs AB0141
Zemes kadastrālās uzmērīšanas lieta	19.09.2023	-	Horsts Olafs AB0141
Zemes kadastrālās uzmērīšanas lieta	19.09.2023	-	Horsts Olafs AB0141
Zemes robežu plāns	31.08.2023	-	Horsts Olafs AB0141
Apgrūtinājumu plāns	31.08.2023	-	Horsts Olafs AB0141
Informācija par apgrūtinājumiem	31.08.2023	-	Horsts Olafs AB0141
Situācijas plāns	31.08.2023	-	Horsts Olafs AB0141
Apgrūtinājumu plāns	31.08.2023	-	Horsts Olafs AB0141
Informācija par apgrūtinājumiem	31.08.2023	-	Horsts Olafs AB0141
Situācijas plāns	31.08.2023	-	Horsts Olafs AB0141
Informācija par apgrūtinājumiem	31.08.2023	-	Horsts Olafs AB0141
Zemes robežu plāns	31.08.2023	-	Horsts Olafs AB0141
Apgrūtinājumu plāns	31.08.2023	-	Horsts Olafs AB0141
Zemes robežu plāns	31.08.2023	-	Horsts Olafs AB0141
Zemes robežu plāns	31.08.2023	-	Horsts Olafs AB0141
Zemes robežu plāns	31.08.2023	-	Horsts Olafs AB0141
Zemes robežu plāns	31.08.2023	-	Horsts Olafs AB0141
Informācija par apgrūtinājumiem	31.08.2023	-	Horsts Olafs AB0141
Situācijas plāns	31.08.2023	-	Horsts Olafs AB0141
Apgrūtinājumu plāns	31.08.2023	-	Horsts Olafs AB0141
Situācijas plāns	31.08.2023	-	Horsts Olafs AB0141
Zemes robežu plāns	31.08.2023	-	Horsts Olafs AB0141
Zemes robežu plāns	31.08.2023	-	Horsts Olafs AB0141
Situācijas plāns	31.08.2023	-	Horsts Olafs AB0141
Situācijas plāns	31.08.2023	-	Horsts Olafs AB0141
Zemes robežu plāns	31.08.2023	-	Horsts Olafs AB0141
Situācijas plāns	31.08.2023	-	Horsts Olafs AB0141
Zemes robežu plāns	31.08.2023	-	Horsts Olafs AB0141
Informācija par apgrūtinājumiem	31.08.2023	-	Horsts Olafs AB0141
Situācijas plāns	31.08.2023	-	Horsts Olafs AB0141
Situācijas plāns	31.08.2023	-	Horsts Olafs AB0141
Iesniegums par kadastra objekta reģistrāciju vai datu aktualizāciju	30.08.2023	-	Latvijas Republikas Zemkopības ministrija; p.p. Latvijas valsts meži AS nekustamo īpašumu speciālist
Platības neatbilstības akts	16.08.2023	-	Horsts Olafs AB0141
Robežas noteikšanas akts	09.08.2023	-	Čīma Sarma AB0077
Robežas noteikšanas akts	09.08.2023	-	Čīma Sarma AB0077
Atzinums par robežas neatbilstību	09.08.2023	-	Čīma Sarma AB0077
Robežas noteikšanas akts	09.08.2023	-	Čīma Sarma AB0077
Robežas noteikšanas akts	09.08.2023	-	Čīma Sarma AB0077
Platības neatbilstības akts	09.08.2023	-	Čīma Sarma AB0077
Lēmums par zemes lietošanas mērķa noteikšanu vai izmaiņšanu	09.08.2023	IAP/2023/3-27/125/APL	Iecavas novada dome
Lēmums par zemes ierīcības projekta izstrādi vai apstiprināšanu	09.08.2023	IAP/2023/3-27/125/APL	Bauskas novada pašvaldība
Robežas noteikšanas akts	09.08.2023	-	Čīma Sarma AB0077
Robežu apsekošanas un atjaunošanas akts	26.07.2023	-	Čīma Sarma AB0077
Akts par kadastra objekta ieraksta dzēšanu un kadastra numura/apzīmējuma anulēšanu NĪVK IS	11.07.2023	11-10-V/3518	VZD Vidzemes reģionālā pārvalde
Situācijas plāns	16.06.2023	-	Popluga Imants AB0017

Robežas noteikšanas akts	16.06.2023	-	Popluga Imants AB0017
Situācijas plāns	16.06.2023	-	Popluga Imants AB0017
Iesniegums par kadastra objekta reģistrāciju vai datu aktualizāciju	16.06.2023	-	Latvijas Republikas Zemkopības ministrija; p.p.Malašenoka Vilma
Situācijas plāns	14.06.2023	-	Popluga Imants AB0017
Situācijas plāns	14.06.2023	-	Popluga Imants AB0017
Situācijas plāns	14.06.2023	-	Popluga Imants AB0017
Apgrūtinājumu plāns	09.06.2023	-	Horsts Olafs AB0141
Iesniegums par kadastra objekta reģistrāciju vai datu aktualizāciju	09.06.2023	-	Latvijas valsts meži AS; p.p. Malašenoka Vilma
Zemes robežu plāns	09.06.2023	-	Horsts Olafs AB0141
Situācijas plāns	09.06.2023	-	Horsts Olafs AB0141
Akts par datu labošanu dokumentā (ZKU)	08.06.2023	-	Horsts Olafs AB0141
Atzinums par robežas neatbilstību	07.06.2023	-	Horsts Olafs AB0141
Robežas noteikšanas akts	07.06.2023	-	Horsts Olafs AB0141
Robežas noteikšanas akts	07.06.2023	-	Horsts Olafs AB0141
Robežas noteikšanas akts	07.06.2023	-	Horsts Olafs AB0141
Robežu apsekošanas un atjaunošanas akts	07.06.2023	-	Horsts Olafs AB0141
Robežas noteikšanas akts	07.06.2023	-	Horsts Olafs AB0141
Robežas noteikšanas akts	07.06.2023	-	Horsts Olafs AB0141
Robežas noteikšanas akts	07.06.2023	-	Horsts Olafs AB0141
Robežas noteikšanas akts	07.06.2023	-	Horsts Olafs AB0141
Robežas noteikšanas akts	07.06.2023	-	Horsts Olafs AB0141
Robežas noteikšanas akts	07.06.2023	-	Horsts Olafs AB0141
Zemes robežu plāns	31.05.2023	-	Popluga Imants AB0017
Zemes robežu plāns	31.05.2023	-	Popluga Imants AB0017
Zemes robežu plāns	31.05.2023	-	Popluga Imants AB0017
Akts par kadastra objekta ieraksta dzēšanu un kadastra numura/apzīmējuma anulēšanu NĪVK IS	30.05.2023	11-10-V/2794	VZD Vidzemes reģionālās pārvaldes kadastra daļa
Situācijas plāns	23.05.2023	-	Popluga Imants AB0017
Zemes robežu plāns	23.05.2023	-	Popluga Imants AB0017
Situācijas plāns	23.05.2023	-	Popluga Imants AB0017
Zemes robežu plāns	23.05.2023	-	Popluga Imants AB0017
Zemes robežu plāns	23.05.2023	-	Popluga Imants AB0017
Zemes robežu plāns	23.05.2023	-	Popluga Imants AB0017
Apgrūtinājumu plāns	22.05.2023	-	Popluga Imants AB0017
Apgrūtinājumu plāns	22.05.2023	-	Popluga Imants AB0017
Apgrūtinājumu plāns	22.05.2023	-	Popluga Imants AB0017
Apgrūtinājumu plāns	22.05.2023	-	Popluga Imants AB0017
Apgrūtinājumu plāns	22.05.2023	-	Popluga Imants AB0017
Apgrūtinājumu plāns	22.05.2023	-	Popluga Imants AB0017
Apgrūtinājumu plāns	22.05.2023	-	Popluga Imants AB0017
Apgrūtinājumu plāns	20.05.2023	-	Horsts Olafs AM0141
Apgrūtinājumu plāns	20.05.2023	-	Horsts Olafs AB0141
Zemes robežu plāns	20.05.2023	-	Horsts Olafs AB0141
Situācijas plāns	20.05.2023	-	Horsts Olafs AB0141
Zemes robežu plāns	20.05.2023	-	Horsts Olafs AB0141

Apgrūtinājumu plāns	20.05.2023	-	Horsts Olafs AB0141
Situācijas plāns	20.05.2023	-	Horsts Olafs AB0141
Apgrūtinājumu plāns	20.05.2023	-	Horsts Olafs AB0141
Situācijas plāns	20.05.2023	-	Horsts Olafs AB0141
Zemes robežu plāns	20.05.2023	-	Horsts Olafs AB0141
Zemes robežu plāns	20.05.2023	-	Horsts Olafs AB0141
Apgrūtinājumu plāns	20.05.2023	-	Horsts Olafs AB0141
Situācijas plāns	20.05.2023	-	Horsts Olafs AB0141
Situācijas plāns	20.05.2023	-	Horsts Olafs AB0141
Situācijas plāns	20.05.2023	-	Horsts Olafs AB0141
Zemes robežu plāns	20.05.2023	-	Horsts Olafs AB0141
Zemes robežu plāns	20.05.2023	-	Horsts Olafs AB0141
Apgrūtinājumu plāns	20.05.2023	-	Horsts Olafs AM0141
Iesniegums par kadastra objekta reģistrāciju vai datu aktualizāciju	19.05.2023	-	Latvijas Republikas Zemkopības ministrija; p.p. Latvijas valsts meži AS Nekustamo īpašumu pārvaldes
Lēmums par zemes lietošanas mērķa noteikšanu vai izmaiņšanu	17.05.2023	IAP/2023/3-27/81/APL	Iecavas novada dome
Lēmums par zemes ierīcības projekta izstrādi vai apstiprināšanu	17.05.2023	IAP/2023/3-27/81/APL	Bauskas novada pašvaldība
Robežas noteikšanas akts	16.05.2023	-	Popluga Imants AB0017
Robežas noteikšanas akts	16.05.2023	-	Popluga Imants AB0017
Robežas noteikšanas akts	16.05.2023	-	Popluga Imants AB0017
Robežas noteikšanas akts	16.05.2023	-	Popluga Imants AB0017
Robežu apsekošanas un atjaunošanas akts	16.05.2023	-	Popluga Imants AB0017
Robežas noteikšanas akts	16.05.2023	-	Popluga Imants AB0017
Robežas noteikšanas akts	16.05.2023	-	Popluga Imants AB0017
Atzinums par robežas neatbilstību	10.05.2023	-	Horsts Olafs AB0141
Robežas noteikšanas akts	12.04.2023	-	Horsts Olafs AB0141
Robežas noteikšanas akts	12.04.2023	-	Horsts Olafs AB0141
Robežas noteikšanas akts	12.04.2023	-	Horsts Olafs AB0141
Robežas noteikšanas akts	12.04.2023	-	Horsts Olafs AB0141
Robežu apsekošanas un atjaunošanas akts	12.04.2023	-	Horsts Olafs AB0141
Robežas noteikšanas akts	12.04.2023	-	Horsts Olafs AB0141
Lēmums par zemes lietošanas mērķa noteikšanu vai izmaiņšanu	17.03.2023	IAP/2023/3-27/30/APL	Iecavas novada dome
Akts par kadastra objekta ieraksta dzēšanu un kadastra numura/apzīmējuma anulēšanu NĪVK IS	23.02.2023	11-10-Z/990	VZD Zemgales reģionālās pārvaldes Kadastra daļa
Lēmums par zemes lietošanas mērķa noteikšanu vai izmaiņšanu	19.12.2022	IAP/2022/3-27/116/APL	Iecavas novada dome
Lēmums par zemes ierīcības projekta izstrādi vai apstiprināšanu	19.12.2022	IAP/2022/3-27/116/APL	Bauskas novada pašvaldība
Nostiprinājuma lūgums	03.11.2022	-	Akciju sabiedrība "Latvijas valsts meži"
Lēmums par nekustamā īpašuma nosaukumu	28.10.2022	IAP/2022/3-30/99/APL	Iecavas apvienības pārvalde
Iesniegums par kadastra objekta reģistrāciju vai datu aktualizāciju	29.08.2022	4.1-2_06hb_260_22_825	Latvijas valsts meži AS; p.p. Petrusis Andis
Izziņa par īpašuma tiesībām	22.08.2022	4.3-2_000x_180_22_1	Latvijas valsts meži AS
Izziņa par īpašuma tiesībām	22.08.2022	4.3-2_000x_180_22_1	Latvijas valsts meži AS
Paziņojums par zemes lietošanas veida izmaiņām	11.07.2022	351891	Zemgales virsmežniecība

Paziņojums par zemes lietošanas veida izmaiņām	11.07.2022	351973	Zemgales virsmežniecība
Paziņojums par zemes lietošanas veida izmaiņām	15.09.2021	293013	Zemgales virsmežniecība
Iesniegums par kadastra objekta reģistrāciju vai datu aktualizāciju	26.07.2021	-	Zemkopības ministrija; p.p. Malašenoka Vilma
Iesniegums par kadastra objekta reģistrāciju vai datu aktualizāciju	26.07.2021	-	Zemkopības ministrija; p.p. Malašenoka Vilma
Paziņojums par zemes lietošanas veida izmaiņām	15.06.2021	279634	Zemgales virsmežniecība
Platības neatbilstības akts	25.02.2021	-	Sertificēts mērnieks Aivars Stoķis (sert.CB0065)
Situācijas plāns	25.02.2021	-	Stoķis Aivars
Zemes robežu plāns	25.02.2021	-	Stoķis Aivars
Situācijas plāns	25.02.2021	-	Sertificēts mērnieks Aivars Stoķis (sert.CB0065)
Apgrūtinājumu plāns	25.02.2021	-	Sertificēts mērnieks Aivars Stoķis (sert.CB0065)
Zemes robežu plāns	25.02.2021	-	Sertificēts mērnieks Aivars Stoķis (sert.CB0065)
Apgrūtinājumu plāns	25.02.2021	-	Stoķis Aivars
Platības neatbilstības akts	25.02.2021	-	Stoķis Aivars
Iesniegums par kadastra objekta reģistrāciju vai datu aktualizāciju	25.02.2020	-	Latvijas valsts meži AS
Zemes robežu plāns	21.01.2020	-	sertificēts mērnieks Andis Ostrovskis (sert.Nr.AB0055)
Situācijas plāns	21.01.2020	-	sertificēts mērnieks Andis Ostrovskis (sert.Nr.AB0055)
Apgrūtinājumu plāns	21.01.2020	-	sertificēts mērnieks Andis Ostrovskis (sert.Nr.AB0055)
Platības neatbilstības akts	21.01.2020	-	sertificēts mērnieks Andis Ostrovskis (sert.Nr.AB0055)
Robežu apsekošanas un atjaunošanas akts	08.01.2020	-	Stoķis Aivars
Robežas neatbilstības novēršanas akts	08.01.2020	-	Stoķis Aivars
Robežas neatbilstības novēršanas akts	08.01.2020	-	Sertificēts mērnieks Aivars Stoķis (sert.CB0065)
Robežu apsekošanas un atjaunošanas akts	08.01.2020	-	Sertificēts mērnieks Aivars Stoķis (sert.CB0065)
Atzinums par robežas neatbilstību	08.01.2020	-	Sertificēts mērnieks Aivars Stoķis (sert.CB0065)
Atzinums par robežas neatbilstību	08.01.2020	-	Stoķis Aivars
Akts par zemes vienības robežu neatbilstību	07.10.2019	-	Sertificēts mērnieks Aivars Stoķis (sert.CB0065)
Akts par zemes vienības robežu neatbilstību	07.10.2019	-	Stoķis Aivars
Robežas neatbilstības novēršanas akts	18.09.2019	-	sertificēts mērnieks Andis Ostrovskis (sert.Nr.AB0055)
Robežu apsekošanas un atjaunošanas akts	18.09.2019	-	sertificēts mērnieks Andis Ostrovskis (sert.Nr.AB0055)
Atzinums par robežas neatbilstību	18.09.2019	-	sertificēts mērnieks Andis Ostrovskis (sert.Nr.AB0055)
Iesniegums par kadastra objekta reģistrāciju vai datu aktualizāciju	10.05.2019	-	Latvijas valsts meži AS; p.p. Malašenoka Vilma
Paziņojums par zemes lietošanas veida izmaiņām	08.05.2019	179247	Zemgales virsmežniecība
Platības neatbilstības akts	03.05.2019	-	Sertificēts mērnieks Imants Popluga (sert. Nr.AB000000017)
Apgrūtinājumu plāns	03.05.2019	-	Sertificēts mērnieks Imants Popluga (sert. Nr.AB000000017)
Zemes robežu plāns	03.05.2019	-	Sertificēts mērnieks Imants Popluga

			(sert. Nr.AB000000017)
Situācijas plāns	03.05.2019	-	Sertificēts mērnieks Imants Popluga (sert. Nr.AB000000017)
Robežas apsekošanas akts	16.04.2019	-	Sertificēts mērnieks Imants Popluga (sert. Nr.AB000000017)
Akts par zemes vienības robežu neatbilstību	29.03.2019	-	Sertificēts mērnieks Imants Popluga (sert. Nr.AB000000017)
Robežas neatbilstības novēršanas akts	05.02.2019	-	Sertificēts mērnieks Imants Popluga (sert. Nr.AB000000017)
Robežas neatbilstības novēršanas akts	08.01.2019	-	Sertificēts mērnieks Imants Popluga (sert. Nr.AB000000017)
Atzinums par robežas neatbilstību	30.11.2018	-	Sertificēts mērnieks Imants Popluga (sert. Nr.AB000000017)
Robežu apsekošanas un atjaunošanas akts	22.11.2018	-	Sertificēts mērnieks Imants Popluga (sert. Nr.AB000000017)
Akts par zemes vienības robežu neatbilstību	07.11.2018	-	Sertificēts mērnieks Imants Popluga (sert. Nr.AB000000017)
Zemes robežu, situācijas un apgrūtinājuma plāns (kamerālā pārzīmēšana)	12.10.2018	-	VZD Zemgales reģionālās nodaļas Jelgavas birojs
Zemes robežu, situācijas un apgrūtinājuma plāns (kamerālā pārzīmēšana)	12.10.2018	-	VZD Zemgales reģionālās nodaļas Jelgavas birojs
Zemes robežu, situācijas un apgrūtinājuma plāns (kamerālā pārzīmēšana)	12.10.2018	-	VZD Zemgales reģionālās nodaļas Jelgavas birojs
Zemes robežu, situācijas un apgrūtinājuma plāns (kamerālā pārzīmēšana)	12.10.2018	-	VZD Zemgales reģionālās nodaļas Jelgavas birojs
Zemes robežu, situācijas un apgrūtinājuma plāns (kamerālā pārzīmēšana)	12.10.2018	-	VZD Zemgales reģionālās nodaļas Jelgavas birojs
Zemes robežu, situācijas un apgrūtinājuma plāns (kamerālā pārzīmēšana)	12.10.2018	-	VZD Zemgales reģionālās nodaļas Jelgavas birojs
Zemes robežu, situācijas un apgrūtinājuma plāns (kamerālā pārzīmēšana)	12.10.2018	-	VZD Zemgales reģionālās nodaļas Jelgavas birojs
Zemes robežu, situācijas un apgrūtinājuma plāns (kamerālā pārzīmēšana)	12.10.2018	-	VZD Zemgales reģionālās nodaļas Jelgavas birojs
Zemes robežu, situācijas un apgrūtinājuma plāns (kamerālā pārzīmēšana)	12.10.2018	-	VZD Zemgales reģionālās nodaļas Jelgavas birojs
Būves novietnes shēma	26.09.2018	-	mērnieks
Iesniegums par pakalpojumu, kas nav saistīts ar kadastra objekta reģistrāciju vai datu aktualizāciju	25.03.2018	-	Latvijas valsts meži AS
Atzinums par robežas neatbilstību	18.10.2017	-	Sertificēts mērnieks Kaspars Priedols (sert.BB Nr.473)
Iesniegums par kadastra objekta reģistrāciju vai datu aktualizāciju	09.10.2017	4.1/144/2017-N-E	Dabas aizsardzības pārvalde
Robežas neatbilstības novēršanas akts	01.02.2017	-	Sertificēts mērnieks Aivars Stokis (sert.BB Nr.426)
Iesniegums par kadastra objekta reģistrāciju vai datu aktualizāciju	26.01.2017	4.1/8/2017-N-E	Dabas aizsardzības pārvalde
Atzinums par robežas neatbilstību	16.01.2017	-	Sertificēts mērnieks Aivars Stokis (sert.BB Nr.426)
Akts par zemes vienības robežu neatbilstību	04.01.2017	-	Sertificēts mērnieks Aivars Stokis (sert.BB Nr.426)
Akts par Nekustamā īpašuma valsts kadastra informācijas sistēmā reģistrēto datu labošanu	19.11.2015	11-09-Z/17132	VZD Zemgales reģionālās nodaļas Jelgavas birojs

Akts par Nekustamā īpašuma valsts kadastra informācijas sistēmā reģistrēto datu labošanu	24.04.2015	11-09-Z/5472	VZD Zemgales reģionālās nodaļas Jelgavas birojs
Akts par Nekustamā īpašuma valsts kadastra informācijas sistēmā reģistrēto datu labošanu	24.04.2015	11-09-Z/5477	VZD Zemgales reģionālās nodaļas Jelgavas birojs
Paziņojums par zemes lietošanas veida izmaiņām	11.11.2011	-	Zemgales virsmežniecība Bauskas mežniecība
Paziņojums par zemes lietošanas veida izmaiņām	28.02.2011	-	VMD pieteikums zemes lietošanas veidu izmaiņām
Paziņojums par zemes lietošanas veida izmaiņām	03.01.2011	-	VMD pieteikums zemes lietošanas veidu izmaiņām
Paziņojums par zemes lietošanas veida izmaiņām	20.04.2010	-	VMD pieteikums zemes lietošanas veidu izmaiņām
Paziņojums par zemes lietošanas veida izmaiņām	20.08.2007	-	VMD pieteikums zemes lietošanas veidu izmaiņām
Zemes robežu plāns mērogā 1:10000	30.05.2004	-	Zvērin. mērnieks Aleksandrs Mitulis
Zemes robežu plāns mērogā 1:10000	30.05.2004	-	Zvērin. mērnieks Aleksandrs Mitulis
Zemes robežu plāns mērogā 1:10000	30.05.2004	-	Zvērin. mērnieks Aleksandrs Mitulis
Zemes robežu plāns mērogā 1:10000	30.05.2004	-	Zvērin. mērnieks Aleksandrs Mitulis
Zemes robežu plāns mērogā 1:10000	30.05.2004	-	Zvērin. mērnieks Aleksandrs Mitulis
Zemes robežu plāns mērogā 1:10000	30.05.2004	-	Zvērin. mērnieks Aleksandrs Mitulis
Zemes robežu plāns mērogā 1:10000	30.05.2004	-	Zvērin. mērnieks Aleksandrs Mitulis
Zemes robežu plāns mērogā 1:10000	30.05.2004	-	Zvērin. mērnieks Aleksandrs Mitulis
Zemes robežu plāns mērogā 1:10000	30.05.2004	-	Zvērin. mērnieks Aleksandrs Mitulis
Zemes robežu plāns mērogā 1:10000	30.05.2004	-	Zvērin. mērnieks Aleksandrs Mitulis
Lēmums par zemes lietošanas tiesību pāreju	11.03.2003	-	Iecavas novada bāriņtiesa
Lēmums par zemes piešķiršanu lietošanā	30.10.1996	181	Iecavas pag. padomes Zemes komisija

Šai informācijai ir tikai informatīvs raksturs un tai nav juridiska spēka.

Rīgā 30.06.2022. Nr.2.4.N/2022-718

Zemkopības ministrija
pasts@zm.gov.lv

AS "Latvijas valsts meži"
lvm@lvm.lv

Par Rail Baltica projekta realizācijai nepieciešamajām
zemesgabala ar kadastra apzīmējumu 4064 005 0046 daļām

Pamatojoties uz Satiksmes ministrijas 2022.gada 20.janvāra pilnvaru Nr.01-04/4 sabiedrība ar ierobežotu atbildību "Eiropas dzelzceļa līnijas" (turpmāk – Sabiedrība) cita starpā organizē Eiropas standarta platuma dzelzceļa līnijas Rail Baltica projekta (turpmāk – Rail Baltica projekts) realizācijai nepieciešamo nekustamo īpašumu/nekustamo īpašumu daļu atsavināšanu/iegūšanu Latvijas valsts īpašumā Satiksmes ministrijas valdījumā.

Rail Baltica projekta īstenošanai paredzētā darbība, nosakot dzelzceļa līnijas trases novietojumu Latvijas teritorijā, akceptēta ar Ministru kabineta 2016.gada 24.augusta rīkojumu Nr.467 "Par Eiropas standarta platuma publiskās lietošanas dzelzceļa infrastruktūras līnijas Rail Baltica būvniecībai paredzētās darbības akceptu", Ar Ministru kabineta 2016.gada 24.augusta rīkojumu Nr.468 "Par nacionālo interešu objekta statusa noteikšanu Eiropas standarta platuma publiskās lietošanas dzelzceļa infrastruktūrai Rail Baltica" Rail Baltica projektam noteikts nacionālo interešu objekta statuss.

Saskaņā ar Rail Baltica projekta posmā "Misa-Latvijas/Lietuvas robeža" izstrādes stadijā esošā būvprojekta tehniskajiem risinājumiem zemes vienībā ar kadastra apzīmējumu 4064 005 0046 (turpmāk – Zemesgabals) ir plānots izbūvēt dzelzceļa infrastruktūru (grafiskajā pielikumā – Zemesgabala daļas ar apzīmējumiem 1A un 1C, platība 16.8035 ha un 0.0101 ha), daļēji pārbūvēt esošo VAS "Latvijas Dzelzceļš" valdījumā esošo dzelzceļa infrastruktūru (grafiskajā pielikumā – Zemesgabala daļas ar apzīmējumu 1B, platība 0.0374 ha un 0.0234 ha), daļēji pārbūvēt valsts vietējā autoceļa V9 posmu (grafiskajā pielikumā – Zemesgabala daļas ar apzīmējumu 1B, platība 1.5959 ha un 0.6096 ha), kā arī izbūvēt meža ceļus (grafiskajā pielikumā – Zemesgabala daļas ar apzīmējumu 1B, platība 0.1950 ha, 3.2247 ha, 0.1395 ha, 2.4779 ha, kā arī projektētās dzelzceļa nodalījuma joslas teritorijā 0,0101 ha platībā).

Zemesgabals reģistrēts nekustamā īpašuma ar kadastra Nr. 4064 005 0046, Valsts mežs 4064-1, Iecavas pagasts, Bauskas novads, sastāvā un īpašuma tiesības uz to nostiprinātas Latvijas valstij Zemkopības ministrijas personā, Iecavas pagasta zemesgrāmatas nodalījums Nr. 100000418688. Saskaņā ar Meža likuma 4.panta otro daļu valstij Zemkopības

ministrijas personā piederošie nekustamie īpašumi atrodas AS "Latvijas valsts meži" pārvaldīšanā.

Likuma "Par valsts un pašvaldību zemes īpašuma tiesībām un to nostiprināšanu zemesgrāmatās" 8. panta trešā daļa cita starpā nosaka, ka uz valsts vārda Satiksmes ministrijas personā zemesgrāmatās tiek ierakstīta valstij piederošā un piekrītošā zeme, ko aizņem valsts transporta un sakaru komunikācijas, valsts transporta un sakaru iestāžu un uzņēmumu valdījumā esošās ēkas (būves), kā arī valsts zeme, kas nepieciešama šo objektu uzturēšanai atbilstoši zemes ierīcības projektam, un saskaņā ar attiecīgu Ministru kabineta rīkojumu – cita valstij piederošā un piekrītošā zeme.

Ņemot vērā iepriekš minēto, Sabiedrība informē, ka Rail Baltica projekta realizācijas nodrošināšanai Satiksmes ministrijas valdījumā iegūstama Zemkopības ministrijas valdījumā un AS "Latvijas valsts meži" pārvaldīšanā esošā Zemesgabala daļas ar kopēju platību 19.0799 ha, kas nepieciešamas dzelzceļa infrastruktūras izbūvei (attiecīgi Zemesgabala daļas ar platību 16.8035 ha un 0.0101 ha), esošās VAS "Latvijas Dzelzceļš" piederošās dzelzceļa infrastruktūras pārbūvei (attiecīgi Zemesgabala daļas ar platību 0.0374 ha un 0.0234 ha) un valsts vietējā autoceļa V9 pārbūvei (attiecīgi Zemesgabala daļas ar platību 1.5959 ha un 0.6096 ha).

Lai nodrošinātu valdījuma tiesību nodošanu uz Zemesgabala daļām, nepieciešams, veikt minētā Zemesgabala sadali, līdz ar ko Sabiedrība lūdz piekrist Zemesgabala ierīcības darbu ierosināšanai un uzsākšanai, vienlaikus sniedzot nosacījumus sadalei, ja šādi ir attiecināmi uz Zemesgabalu.

Visi izdevumi, kas saistīti ar Rail Baltica projekta realizācijai nepieciešamo Zemesgabala daļu nodalīšanu, tiks segti saskaņā ar 2021. gada 19. aprīlī starp Sabiedrību un AS "Latvijas valsts meži" noslēgtās Vienošanās par sadarbību nosacījumiem.

Savukārt par projektēto meža ceļu izbūvi un esošā meža ceļa (būves kadastra apzīmējums 4064 005 0046 016) daļas nojaukšanu Zemesgabalā ierosinām slēgt sadarbības/pilnvarojuma līgumu, saglabājot Zemkopības ministrijas valdījuma tiesības uz Zemesgabala daļām ar apzīmējumu 1B, platība 0.1950 ha, 3.2247 ha, 0.1395 ha, 2.4779 ha, kā arī vienojoties par sadarbības nosacījumiem meža ceļa daļas izbūves un ekspluatācijas jautājumos projektētās dzelzceļa nodalījuma joslas teritorijā 0,0101 ha platībā. Līgumā paredzamas arī tiesības meža ceļus Zemesgabalā izmantot, lai nodrošinātu piekļuvi dzelzceļa infrastruktūrai.

Pielikumā: Rail Baltica projekta robežu un platību plāns zemesgabalam ar kadastra apzīmējumu 4064 005 0046, 1 lapa, abiem adresātiem.

Nekustamo īpašumu atsavināšanas un
apsaimniekošanas departamenta direktore

Jana Upeniece

Šis dokuments ir parakstīts ar drošu elektronisko parakstu un satur laika zīmogu



Zemkopības ministrija

Republikas laukums 2, Rīga, LV-1981, tālr. 67027010, fakss 67027512, e-pasts: pasts@zm.gov.lv, www.zm.gov.lv

Rīgā

Datums skatāms laika Nr. 8.7-5e/1105/2022

Uz 30.06.2022 Nr. 2.4.N/2022-718
2.4.N/2022-719

Akciju sabiedrībai "Latvijas valsts meži"

Sabiedrībai ar ierobežotu
atbildību "Eiropas dzelzceļa līnijas"

Par zemesgabalu sadali
Rail Baltica projekta realizācijai

Zemkopības ministrija ir saņēmusi no sabiedrības ar ierobežotu atbildību "Eiropas dzelzceļa līnijas" 30.06.2022. vēstules:

1) Nr.2.4.N/2022-718 "Par Rail Baltica projekta realizācijai nepieciešamajām zemesgabala ar kadastra apzīmējumu 4064 005 0046 daļām";

2) Nr. 2.4.N/2022-719 "Par Rail Baltica projekta realizācijai nepieciešamajām zemesgabala ar kadastra apzīmējumu 4064 008 0097 daļām", kas adresētas arī akciju sabiedrībai "Latvijas valsts meži, un kurās izteikts lūgums Zemkopības ministrijai un akciju sabiedrībai "Latvijas valsts meži" dot piekrišanu vēstulēs minēto zemesgabalu sadalei, attiecīgi zemesgabalu ierīcības darbu ierosināšanai un uzsākšanai, vienlaikus izsniedzot nosacījumus sadalei, kas nepieciešams Rail Baltica projekta realizācijai, kā arī, lai nodrošinātu atdalīto zemesgabalu zemes valdītājas maiņu no Zemkopības ministrijas uz Satiksmes ministriju.

Meža likuma 4.panta otrā daļa nosaka, ka valstij piekrietošās un valsts īpašumā esošās uz valsts vārda Zemkopības ministrijas personā zemesgrāmatā ierakstītās meža zemes apsaimniekošanu un aizsardzību veic akciju sabiedrība "Latvijas valsts meži", kas nodibināta valsts meža īpašuma pārvaldīšanai un apsaimniekošanai, un atbilstoši Zemkopības ministrijas un akciju sabiedrības "Latvijas valsts meži" starpā 2017.gada 13.novembrī noslēgts Valsts nekustamā īpašuma pārvaldīšanas līgums.

Ievērojot minēto, lūdzam akciju sabiedrību "Latvijas valsts meži" izvērtēt vēstulēs norādīto zemesgabalu atdalīšanu un izsniegt sabiedrībai ar ierobežotu atbildību "Eiropas dzelzceļa līnijas" Rail Baltica projekta realizācijai nepieciešamās atļaujas un saskaņojumus.

Zemkopības ministrija konceptuāli neiebilst Rail Baltica projekta realizācijai nepieciešamo zemesgabalu atdalīšanai un to valdītājas maiņai uz Satiksmes ministriju.

Valsts sekretāra vietnieks

J.Šnore

Punka, 67027377
rita.punka@zm.gov.lv

Rīgā

**DATUMU SKATĪT DOKUMENTA PARAKSTA LAIKA ZĪMOGĀ
REĢISTRĀCIJAS NUMURU SKATĪT DOKUMENTA PIELIKUMĀ**

Uz 30.06.2022. Nr. 2.4.N/2022-718

SIA "EIROPAS DZELZCEĻA LĪNIJAS"

Gogoļa iela 3, Rīga, LV-1050

e-pasts: edzl@edzl.lv

Par Rail Baltica projekta realizācijai nepieciešamajām zemesgabala ar kadastra apzīmējumu 4064 005 0046 daļām

AS "Latvijas valsts meži" (turpmāk tekstā - LVM) 30.06.2022. tika saņemts SIA "Eiropas dzelzceļa līnijas" (turpmāk tekstā- EDZL) iesniegums Nr. 2.4.N/2022-718 ar lūgumu piekrist zemes vienības ar kadastra apzīmējumu 40640050046 ierīcības darbu ierosināšanai un uzsākšanai, vienlaikus sniedzot īpašos nosacījumus sadalei, ja šādi ir attiecināmi uz zemesgabalu ar kadastra apzīmējumu 40640050046 (turpmāk tekstā – Objekts).

Iesniegumā Nr. 2.4.N/2022-718 minētās darbības attiecas uz zemes valdītāja maiņu no Zemkopības ministrijas uz Satiksmes ministriju Rail Baltica (turpmāk tekstā – RB) infrastruktūras izbūvei.

LVM saskaņo darbības, kas nepieciešamas Eiropas standarta platuma publiskās lietošanas dzelzceļa infrastruktūras līnijas Rail Baltica projekta realizācijas nodrošināšanai, tai skaitā, veikt nepieciešamās darbības:

- nekustamā īpašuma "Valsts mežs 4064-1" ar kadastra Nr. 40640050046 zemes vienības ar kadastra apzīmējumu 40640050046 sadalei (zemes vienības daļas pārņēma kopēja platība 19.0799 ha – dzelzceļa infrastruktūras izbūvei 16.8035 ha un 0.0101 ha, esošās VAS "Latvijas Dzelzceļš" piederošās dzelzceļa infrastruktūras pārbūvei 0.0374 ha un 0.0234 ha, valsts vietējā autoceļa V9 pārbūvei 1.5959 ha un 0.6096 ha), ar nosacījumu, ka gadījumā, ja zemes vienība ir sadalīta pēc EDZL pieprasījuma, bet pēc galīgā projekta saskaņošanas ir veiktas izmaiņas, kuru rezultātā atdalītā zemes vienības daļa vai daļas daļa nav nepieciešama projekta realizācijai, EDZL par saviem līdzekļiem ir jāapvieno sadalīto zemes vienību (jāatgriež to sākotnējā stāvoklī, t.i. pēc iespējas konsolidētu);
- būves ar kadastra apzīmējumu 40640050046016 sadalīšanai un aktualizēt būves datus Nekustamo īpašumu valsts kadastra informācijas sistēmas datos.

LVM informē, ka Objektā noteiktā teritorija ietilpst medību tiesību nomas platībās, kas iznomātas biedrībai "Faunas Aizstāvji", (reģistrācijas Nr. 40008090498) līdz 2044.gadam.

LVM apstiprina, ka Objekts nav iesaistīts tiesvedības procesos.

Pielikumā:

1. Pielikums Nr.1 – LVM pilnvara Nr. 5_1.2_00a2_101_22_50.
2. Pielikums Nr.2 - Rail Baltica projekta robežu un platību plāns zemesgabalam ar kadastra apzīmējumu 40640050046.

Ar cieņu

Nekustamo īpašumu speciālists

Elīna Loputeva

**ŠIS DOKUMENTS IR ELEKTRONISKI PARAKSTĪTS AR
DROŠU ELEKTRONISKO PARAKSTU UN SATUR LAIKA ZĪMOGU**

E.Loputeva, 27834425,

e.loputeva@lvm.lv

Rīgā

**DATUMU SKATĪT DOKUMENTA PARAKSTA LAIKA ZĪMOGĀ
REĢISTRĀCIJAS NUMURU SKATĪT DOKUMENTA PIELIKUMĀ**

Uz 01.09.2022. Nr. 2.4.N/2022-1109

SIA "EIROPAS DZELZCEĻA LĪNIJAS"

Gogoļa iela 3, Rīga, LV-1050

Precizējums par Rail Baltica projekta realizācijai nepieciešamajām zemesgabala ar kadastra apzīmējumu 40640050046 daļām

Pamatojoties uz 2022.gada 1.septembra SIA "Eiropas dzelzceļa līnijas" (turpmāk tekstā- EDZL) vēstuli Nr. 2.4.N/2022-1109 (Pielikums Nr.1) AS „Latvijas valsts meži” (turpmāk tekstā – LVM) pilnībā atceļ 2022.gada 9.augusta izsniegto saskaņojumu Nr. 4.1-10.5_00g8_260_22_1704 “Par Rail Baltica projekta realizācijai nepieciešamajām zemesgabala ar kadastra apzīmējumu 4064 005 0046 daļām”, un izsniedz jauno saskaņojumu šādā redakcijā:

LVM 2022.gada 1.septembrī tika saņemts EDZL iesniegums Nr. 2.4.N/2022-1109 ar lūgumu piekrist zemes vienības ar kadastra apzīmējumu 40640050046 ierīcības darbu ierosināšanai un uzsākšanai, vienlaikus sniedzot īpašos nosacījumus sadalei, ja šādi ir attiecināmi uz zemes vienību ar kadastra apzīmējumu 40640050046 (turpmāk tekstā – Objekts).

Iesniegumā Nr. 2.4.N/2022-1109 minētās darbības attiecas uz zemes valdītāja maiņu no Zemkopības ministrijas uz Satiksmes ministriju Rail Baltica (turpmāk tekstā – RB) infrastruktūras izbūvei.

LVM saskaņo darbības, kas nepieciešamas Eiropas standarta platuma publiskās lietošanas dzelzceļa infrastruktūras līnijas RB projekta realizācijas nodrošināšanai, tai skaitā, veikt nepieciešamās darbības:

- nekustamā īpašuma “Valsts mežs 4064-1” ar kadastra Nr. 40640050046 zemes vienības ar kadastra apzīmējumu 40640050046 sadalei (zemes vienības daļas pārņēma kopēja platība 22.2876 ha – dzelzceļa infrastruktūras izbūvei 20.0669 ha un 0.0102 ha, valsts vietējā autoceļa V9 pārbūvei 1.5961 ha, 0.6097 ha un 0.0047 ha), ar nosacījumu, ka gadījumā, ja zemes vienība ir sadalīta pēc EDZL pieprasījuma, bet pēc galīgā projekta saskaņošanas ir veiktas izmaiņas, kuru rezultātā atdalītā zemes vienības daļa vai daļas daļa nav nepieciešama projekta realizācijai, EDZL par saviem līdzekļiem ir jāapvieno sadalīto zemes vienību (jāatgriež to sākotnējā stāvoklī, t.i. pēc iespējas konsolidētu);
- būves ar kadastra apzīmējumu 40640050046016 sadalīšanai un aktualizēt būves datus Nekustamo īpašumu valsts kadastra informācijas sistēmas datos.

LVM informē, ka Objektā noteiktā teritorija ietilpst medību tiesību nomas platībās, kas iznomātas biedrībai “Faunas Aizstāvji”, (reģistrācijas Nr. 40008090498) līdz 2044.gadam.

LVM apstiprina, ka Objekts nav iesaistīts tiesvedības procesos.

Pielikumā:

1. Pielikums Nr.1 – EDZL vēstuli Nr. 2.4.N/2022-1109.
2. Pielikums Nr.2 – LVM pilnvara Nr. 5_1.2_00a2_101_22_50.
3. Pielikums Nr.3 – Rail Baltica projekta robežu un platību plāns zemesgabalam ar kadastra apzīmējumu 40640050046.

Ar cieņu

Nekustamo īpašumu speciālists

Elīna Loputeva

**ŠIS DOKUMENTS IR ELEKTRONISKI PARAKSTĪTS AR
DROŠU ELEKTRONISKO PARAKSTU UN SATUR LAIKA ZĪMOGU**

E. Loputeva, 27834425,

e.loputeva@lvm.lv

Rīgā 30.06.2022. Nr.2.4.N/2022-719

Zemkopības ministrija
pasts@zm.gov.lv

Latvijas valsts meži
lvm@lvm.lv

Par Rail Baltica projekta realizācijai nepieciešamajām
zemesgabala ar kadastra apzīmējumu 4064 008 0097 daļām

Pamatojoties uz Satiksmes ministrijas 2022.gada 20.janvāra pilnvaru Nr.01-04/4 sabiedrība ar ierobežotu atbildību "Eiropas dzelzceļa līnijas" (turpmāk – Sabiedrība) cita starpā organizē Eiropas standarta platuma dzelzceļa līnijas Rail Baltica projekta (turpmāk – Rail Baltica projekts) realizācijai nepieciešamo nekustamo īpašumu/nekustamo īpašumu daļu atsavināšanu/iegūšanu Latvijas valsts īpašumā Satiksmes ministrijas valdījumā.

Rail Baltica projekta īstenošanai paredzētā darbība, nosakot dzelzceļa līnijas trases novietojumu Latvijas teritorijā, akceptēta ar Ministru kabineta 2016.gada 24.augusta rīkojumu Nr.467 "Par Eiropas standarta platuma publiskās lietošanas dzelzceļa infrastruktūras līnijas Rail Baltica būvniecībai paredzētās darbības akceptu". Ar Ministru kabineta 2016.gada 24.augusta rīkojumu Nr.468 "Par nacionālo interešu objekta statusa noteikšanu Eiropas standarta platuma publiskās lietošanas dzelzceļa infrastruktūrai Rail Baltica" Rail Baltica projektam noteikts nacionālo interešu objekta statuss.

Saskaņā ar Rail Baltica projekta posma "Misa-Latvijas/Lietuvas robeža" izstrādes stadijā esošā būvprojekta tehniskajiem risinājumiem zemes vienības ar kadastra apzīmējumu 4064 008 0097 (turpmāk – Zemesgabals) daļās 0.9919 ha, 0.0082 ha, 0.0370 ha, 0.9479 ha un 4.1847 ha platībā paredzēta dzelzceļa infrastruktūras un saistītās ceļu infrastruktūras (pašvaldības nozīmes ceļš) izbūve, kā arī esošās VAS "Latvijas Dzelzceļš" valdījumā esošās dzelzceļa infrastruktūras pārbūve.

Zemesgabals reģistrēts nekustamā īpašuma ar kadastra Nr.4064 005 0046, Valsts mežs 4064-1, Iecavas pagasts, Bauskas novads (turpmāk – Nekustamais īpašums), sastāvā. Nekustamais īpašums reģistrēts Iecavas pagasta zemesgrāmatas nodalījumā Nr. 100000418688 uz Latvijas valsts vārda Zemkopības ministrijas personā. Saskaņā ar Meža likuma 4.panta otro daļu valstij Zemkopības ministrijas personā piederošie nekustamie īpašumi atrodas AS "Latvijas valsts meži" pārvaldīšanā.

Likuma "Par valsts un pašvaldību zemes īpašuma tiesībām un to nostiprināšanu zemesgrāmatās" 8. panta trešā daļa cita starpā nosaka, ka uz valsts vārda Satiksmes

ministrijas personā zemesgrāmatās tiek ierakstīta valstij piederošā un piekrītošā zeme, ko aizņem valsts transporta un sakaru komunikācijas, valsts transporta un sakaru iestāžu un uzņēmumu valdījumā esošās ēkas (būves), kā arī valsts zeme, kas nepieciešama šo objektu uzturēšanai atbilstoši zemes ierīcības projektam, un saskaņā ar attiecīgu Ministru kabineta rīkojumu – cita valstij piederošā un piekrītošā zeme.

Nemot vērā iepriekš minēto Sabiedrība informē, ka Rail Baltica projekta realizācijas nodrošināšanai Satiksmes ministrijas valdījumā ir jāiegūst Zemkopības ministrijas valdījumā un AS "Latvijas valsts meži" pārvaldīšanā esošā Zemesgabala daļas ar sekojošām platībām (saskaņā ar grafisko pielikumu zemesgabala daļas ar apzīmējumu 1A, 1B un 1C): 4.1847 ha, 0.0082 ha, 0.0370 ha (dzelzceļa nodalījuma joslas), 0.9919 ha, 0.9479 ha (ceļa nodalījuma joslas).

Lai nodrošinātu valdījuma tiesību nodošanu uz Zemesgabala daļām, nepieciešams veikt minētā Zemesgabala sadali, līdz ar ko Sabiedrība lūdz piekrist Zemesgabala ierīcības darbu ierosināšanai un uzsākšanai, vienlaikus sniedzot nosacījumus sadalei, ja šādi ir attiecināmi uz Zemesgabalu.

Visi izdevumi, kas saistīti ar Rail Baltica projekta realizācijai nepieciešamo Zemesgabala daļu nodalīšanu, tiks segti saskaņā ar 2021.gada 19.aprīlī starp Sabiedrību un AS "Latvijas valsts meži" noslēgtās Vienošanās par sadarbību nosacījumiem.

Pielikumā: Rail Baltica projekta robežu un platību plāns zemesgabalam ar kadastra apzīmējumu 4064 008 0097, 1 lapa, abiem adresātiem.

Nekustamo īpašumu atsavināšanas un
apsaimniekošanas departamenta direktore

Jana Upeniece

Šis dokuments ir parakstīts ar drošu elektronisko parakstu un satur laika zīmogu

Andersone, 22177238,
Ilze.Andersone@edzl.lv



LEGENDA LEGEJO

- Línea roja: Límite de parcelas y superficies.
 - Línea azul: Límite de parcelas y superficies.
 - Línea verde: Límite de parcelas y superficies.
 - Línea amarilla: Límite de parcelas y superficies.
 - Línea naranja: Límite de parcelas y superficies.
 - Línea morado: Límite de parcelas y superficies.
 - Línea gris: Límite de parcelas y superficies.
 - Línea blanca: Límite de parcelas y superficies.
 - Línea negra: Límite de parcelas y superficies.

- Línea roja: Límite de parcelas y superficies.
 - Línea azul: Límite de parcelas y superficies.
 - Línea verde: Límite de parcelas y superficies.
 - Línea amarilla: Límite de parcelas y superficies.
 - Línea naranja: Límite de parcelas y superficies.
 - Línea morado: Límite de parcelas y superficies.
 - Línea gris: Límite de parcelas y superficies.
 - Línea blanca: Límite de parcelas y superficies.
 - Línea negra: Límite de parcelas y superficies.

PROYECTO DE INGENIERIA 20/05/2022 1:2000 A1		CLIENTE DISEÑO Y CONSTRUCCIÓN DE LA LÍNEA DE ALTA VELOCIDAD DE BILBAO A LEZAMA	
PROYECTO DE INGENIERIA 20/05/2022 1:2000 A1		CLIENTE DISEÑO Y CONSTRUCCIÓN DE LA LÍNEA DE ALTA VELOCIDAD DE BILBAO A LEZAMA	
PROYECTO DE INGENIERIA 20/05/2022 1:2000 A1		CLIENTE DISEÑO Y CONSTRUCCIÓN DE LA LÍNEA DE ALTA VELOCIDAD DE BILBAO A LEZAMA	

RAIL BALTICA
 INGENIERIA Y CONSTRUCCIÓN DE LA LÍNEA DE ALTA VELOCIDAD DE BILBAO A LEZAMA

DOM

CONTRATANTE
 MINISTERIO DE TRANSPORTES, MOVILIDAD Y AGUA

Parcela	Superficie (m ²)	Superficie (Ha)
35	21.4851	0,4716
406	408.8057	9,2566
1A	7.1547	0,1574
1B	0,3470	0,0076
1C	0,0002	0,0000
1B	0,0319	0,0007
1B	0,0370	0,0008
1E	15,2942	0,3363
TOTAL	432,7001	9,5306

Financiado por el Consorcio Europeo Facility of the European Union
 cofinanciado por el Ministerio de Transportes, Movilidad y Agua

2022/05/20 2:00 / of 10



Zemkopības ministrija

Republikas laukums 2, Rīga, LV-1981, tālr. 67027010, fakss 67027512, e-pasts: pasts@zm.gov.lv, www.zm.gov.lv

Rīgā

Datums skatāms laika Nr. 8.7-5e/1105/2022

Uz 30.06.2022 Nr. 2.4.N/2022-718
2.4.N/2022-719

Akciju sabiedrībai "Latvijas valsts meži"

Sabiedrībai ar ierobežotu
atbildību "Eiropas dzelzceļa līnijas"

Par zemesgabalu sadali
Rail Baltica projekta realizācijai

Zemkopības ministrija ir saņēmusi no sabiedrības ar ierobežotu atbildību "Eiropas dzelzceļa līnijas" 30.06.2022. vēstules:

1) Nr.2.4.N/2022-718 "Par Rail Baltica projekta realizācijai nepieciešamajām zemesgabala ar kadastra apzīmējumu 4064 005 0046 daļām";

2) Nr. 2.4.N/2022-719 "Par Rail Baltica projekta realizācijai nepieciešamajām zemesgabala ar kadastra apzīmējumu 4064 008 0097 daļām", kas adresētas arī akciju sabiedrībai "Latvijas valsts meži, un kurās izteikts lūgums Zemkopības ministrijai un akciju sabiedrībai "Latvijas valsts meži" dot piekrišanu vēstulēs minēto zemesgabalu sadalei, attiecīgi zemesgabalu ierīcības darbu ierosināšanai un uzsākšanai, vienlaikus izsniedzot nosacījumus sadalei, kas nepieciešams Rail Baltica projekta realizācijai, kā arī, lai nodrošinātu atdalīto zemesgabalu zemes valdītājas maiņu no Zemkopības ministrijas uz Satiksmes ministriju.

Meža likuma 4.panta otrā daļa nosaka, ka valstij piekrietošās un valsts īpašumā esošās uz valsts vārda Zemkopības ministrijas personā zemesgrāmatā ierakstītās meža zemes apsaimniekošanu un aizsardzību veic akciju sabiedrība "Latvijas valsts meži", kas nodibināta valsts meža īpašuma pārvaldīšanai un apsaimniekošanai, un atbilstoši Zemkopības ministrijas un akciju sabiedrības "Latvijas valsts meži" starpā 2017.gada 13.novembrī noslēgts Valsts nekustamā īpašuma pārvaldīšanas līgums.

Ievērojot minēto, lūdzam akciju sabiedrību "Latvijas valsts meži" izvērtēt vēstulēs norādīto zemesgabalu atdalīšanu un izsniegt sabiedrībai ar ierobežotu atbildību "Eiropas dzelzceļa līnijas" Rail Baltica projekta realizācijai nepieciešamās atļaujas un saskaņojumus.

Zemkopības ministrija konceptuāli neiebilst Rail Baltica projekta realizācijai nepieciešamo zemesgabalu atdalīšanai un to valdītājas maiņai uz Satiksmes ministriju.

Valsts sekretāra vietnieks

J.Šnore

Punka, 67027377
rita.punka@zm.gov.lv

Rīgā

**DATUMU SKATĪT DOKUMENTA PARAKSTA LAIKA ZĪMOGĀ
REĢISTRĀCIJAS NUMURU SKATĪT DOKUMENTA PIELIKUMĀ**

Uz 30.06.2022. Nr. 2.4.N/2022-719

SIA "EIROPAS DZELZCEĻA LĪNIJAS"

Gogoļa iela 3, Rīga, LV-1050

e-pasts: edzl@edzl.lv

Par Rail Baltica projekta realizācijai nepieciešamajām zemesgabala ar kadastra apzīmējumu 4064 008 0097 daļām

AS "Latvijas valsts meži" (turpmāk tekstā - LVM) 30.06.2022. tika saņemts SIA "Eiropas dzelzceļa līnijas" (turpmāk tekstā- EDZL) iesniegums Nr. 2.4.N/2022-719 ar lūgumu piekrist zemes vienības ar kadastra apzīmējumu 40640080097 ierīcības darbu ierosināšanai un uzsākšanai, vienlaikus sniedzot īpašos nosacījumus sadalei, ja šādi ir attiecināmi uz zemesgabalu ar kadastra apzīmējumu 40640080097 (turpmāk tekstā – Objekts).

Iesniegumā Nr. 2.4.N/2022-719 minētās darbības attiecas uz zemes valdītāja maiņu no Zemkopības ministrijas uz Satiksmes ministriju Rail Baltica (turpmāk tekstā – RB) saistītajai infrastruktūrai.

LVM saskaņo darbības, kas nepieciešamas Eiropas standarta platuma publiskās lietošanas dzelzceļa infrastruktūras līnijas Rail Baltica projekta realizācijas nodrošināšanai, tai skaitā, veikt nepieciešamās darbības nekustamā īpašumā "Valsts mežs 4064-1" ar kadastra Nr. 40640050046 zemes vienības ar kadastra apzīmējumu 40640080097 sadalei, ar nosacījumu, ka gadījumā, ja zemes vienība ir sadalīta pēc EDZL pieprasījuma, bet pēc galīgā projekta saskaņošanas ir veiktas izmaiņas, kuru rezultātā atdalītā zemes vienības daļa vai daļas daļa nav nepieciešama projekta realizācijai, EDZL par saviem līdzekļiem ir jāapvieno sadalīto zemes vienību (jāatgriež to sākotnējā stāvoklī, t.i. pēc iespējas konsolidētu).

LVM informē, ka Objektā noteikta teritorija ir iznomāta biedrībai "Faunas Aizstāvji", (reģistrācijas Nr. 40008090498) līdz 2044.gadam.

LVM apstiprina, ka Objekts nav iesaistīts tiesvedības procesos.

Pielikumā:

1. Pielikums Nr.1 – LVM pilnvara Nr. 5_1.2_009i_101_22_44.
2. Pielikums Nr.2 - Rail Baltica projekta robežu un platību plāns zemesgabalam ar kadastra apzīmējumu 40640080097.

Ar cieņu

Nekustamo īpašumu speciālists

Elīna Loputeva

**ŠIS DOKUMENTS IR ELEKTRONISKI PARAKSTĪTS AR
DROŠU ELEKTRONISKO PARAKSTU UN SATUR LAIKA ZĪMOGU**

E.Loputeva, 27834425.

e.loputeva@lvm.lv

Rīgā 31.08.2022. Nr.2.4.N/2022-1096

Latvijas valsts meži
lvm@lvm.lv

Precizējums par Rail Baltica projekta realizācijai nepieciešamajām zemesgabala ar kadastra apzīmējumu 4064 008 0097 daļām

Sabiedrība ar ierobežotu atbildību "Eiropas dzelzceļa līnijas" (turpmāk – Sabiedrība) ar 2022.gada 30.jūnija vēstuli Nr.2.4.N/2022-719 "Par Rail Baltica projekta realizācijai nepieciešamajām zemesgabala ar kadastra apzīmējumu 4064 008 0097 daļām" (turpmāk – Vēstule) informēja Latvijas Republikas Zemkopības ministriju un VAS "Latvijas valsts meži" (turpmāk – LVM) par Eiropas standarta platuma dzelzceļa līnijas Rail Baltica projekta (turpmāk – Rail Baltica projekts) realizācijas ietvaros ietekmēto zemes vienību ar kadastra apzīmējumu 4064 008 0097 (turpmāk – Zemesgabals), kas reģistrēta nekustamā īpašuma ar kadastra Nr.4064 005 0046, Valsts mežs 4064-1, Iecavas pagasts, Bauskas novads (turpmāk – Nekustamais īpašums), sastāvā, un īpašuma tiesības uz kuru nostiprinātas Iecavas novada zemesgrāmatas nodalījumā Nr. 100000418688 Latvijas valstij Zemkopības ministrijas personā.

Ar Vēstuli, balstoties uz AS "RB Rail", kuras atbildībā ir Rail Baltica projekta posma "Misa-Latvijas/Lietuvas robeža" būvprojekta izstrāde, izsniegto grafisko materiālu par Rail Baltica projekta robežām Zemesgabalā, Sabiedrība informēja, ka Rail Baltica projekta realizācijas nodrošināšanai Satiksmes ministrijas valdījumā ir jāiegūst Zemkopības ministrijas valdījumā un LVM pārvaldīšanā esošā Zemesgabala daļas ar platībām 0.9919 ha, 0.0082 ha, 0.0370 ha, 0.9479 ha un 4.1847 ha platībā, kas paredzētas dzelzceļa infrastruktūras un saistītās ceļu infrastruktūras izbūvei, kā arī esošās VAS "Latvijas Dzelzceļš" valdījumā esošās dzelzceļa infrastruktūras pārbūvei.

Ar 2022.gada 6.jūlija vēstuli Nr.8.7-5e/1105/2022 Latvijas Republikas Zemkopības ministrija konceptuāli atbalstīja ierosināto Zemesgabala daļu pārņemšanas procesu, uzdodot LVM izvērtēt ierosināto sadali un izsniegt Sabiedrībai Rail Baltica projekta realizācijai nepieciešamās atļaujas un saskaņojumus.

Ar 2022.gada 25.jūlija vēstuli Nr. 4.1-10.5_00eo_260_22_1569 LVM izsniedza savu saskaņojumu Zemesgabala sadalei atbilstoši grafiskajam materiālam par Rail Baltica projekta robežām Zemesgabalā, vienlaikus izsniedzot pilnvaru zemes ierīcības darbu veikšanai Zemesgabalā.

Ar šo informējam, ka 2022.gada 29.augustā Sabiedrībā saņemta AS RB Rail informācija par precizējumiem Rail Baltica projekta robežām Zemesgabalā, atbilstoši kuriem kopējā ietekmētā Rail Baltica projekta robeža un platība (6.1697 ha) paliek nemainīgas, bet ir izmaiņas attiecībā uz savstarpējo dzelzceļa nodalījuma joslas un ceļa nodalījuma joslas robežu, kā arī iepriekš plānotā VAS "Latvijas Dzelzceļš" saistītās infrastruktūras pārbūves teritorija pievienota ceļa nodalījuma joslas teritorijai, rezultātā, saskaņā ar precizēto grafisko materiālu Rail Baltica projekta realizācijai Satiksmes ministrijas valdījumā jāpārņem Zemesgabala daļas ar platībām: 4.1848 ha, 0.0082 ha (dzelzceļa nodalījuma joslas teritorijas) un 0.9919 ha, 0.9848 ha (ceļa nodalījuma joslas teritorijas).

Ievērojot minēto, Sabiedrība nosūta precizēto grafisko materiālu par Rail Baltica projekta robežām Zemesgabalā informācijai.

Pielikumā: 2022.gada 26.augusta grafiskais materiāls par Rail Baltica projekta robežām Zemesgabalā.

Nekustamo īpašumu atsavināšanas un
apsaimniekošanas departamenta direktore

Jana Upeniece

Šis dokuments ir parakstīts ar drošu elektronisko parakstu un satur laika zīmogu

Antoneviča, 29417050
Iveta.Antonevica@edzl.lv

Rīgā 31.08.2022. Nr.2.4.N/2022-1095

Zemkopības ministrija
pasts@zm.gov.lv

Latvijas valsts meži
lvm@lvm.lv

Par Rail Baltica projekta realizācijai nepieciešamajām
zemesgabala ar kadastra apzīmējumu 4064 005 0042 daļām

Pamatojoties uz Satiksmes ministrijas 2022.gada 20.janvāra pilnvaru Nr.01-04/4 sabiedrība ar ierobežotu atbildību "Eiropas dzelzceļa līnijas" (turpmāk – Sabiedrība) cita starpā organizē Eiropas standarta platuma dzelzceļa līnijas Rail Baltica projekta (turpmāk – Rail Baltica projekts) realizācijai nepieciešamo nekustamo īpašumu/nekustamo īpašumu daļu atsavināšanu/iegūšanu Latvijas valsts īpašumā Satiksmes ministrijas valdījumā.

Rail Baltica projekta īstenošanai paredzētā darbība, nosakot dzelzceļa līnijas trases novietojumu Latvijas teritorijā, akceptēta ar Ministru kabineta 2016.gada 24.augusta rīkojumu Nr.467 "Par Eiropas standarta platuma publiskās lietošanas dzelzceļa infrastruktūras līnijas Rail Baltica būvniecībai paredzētās darbības akceptu". Ar Ministru kabineta 2016.gada 24.augusta rīkojumu Nr.468 "Par nacionālo interešu objekta statusa noteikšanu Eiropas standarta platuma publiskās lietošanas dzelzceļa infrastruktūrai Rail Baltica" Rail Baltica projektam noteikts nacionālo interešu objekta statuss.

Saskaņā ar Rail Baltica projekta posma "Misa-Latvijas/Lietuvas robeža" izstrādes stadijā esošā būvprojekta tehniskajiem risinājumiem zemes vienības ar kadastra apzīmējumu 4064 005 0042 (turpmāk – Zemesgabals) daļās 31.4498 ha, 0.3686 ha, 0.3426 ha, 0.0996 ha platībā paredzēta dzelzceļa infrastruktūras (grafiskajā pielikumā Zemesgabala daļa ar apzīmējumu 1A) un saistītās infrastruktūras (valsts nozīmes un pašvaldības nozīmes ceļu) (grafiskajā pielikumā Zemesgabala daļas ar apzīmējumiem 1B) būvdarbi.

Zemesgabals reģistrēts nekustamā īpašuma ar kadastra Nr.4064 005 0046, Valsts mežs 4064-1, Iecavas pagasts, Bauskas novads (turpmāk – Nekustamais īpašums), sastāvā. Nekustamais īpašums reģistrēts Iecavas pagasta zemesgrāmatas nodalījumā Nr. 100000418688 uz Latvijas valsts vārda Zemkopības ministrijas personā. Saskaņā ar Meža likuma 4.panta otro daļu valstij Zemkopības ministrijas personā piederošie nekustamie īpašumi atrodas AS "Latvijas valsts meži" pārvaldīšanā.

Likuma "Par valsts un pašvaldību zemes īpašuma tiesībām un to nostiprināšanu zemesgrāmatās" 8. panta trešā daļa cita starpā nosaka, ka uz valsts vārda Satiksmes ministrijas personā zemesgrāmatās tiek ierakstīta valstij piederošā un piekrītošā zeme, ko

aizņem valsts transporta un sakaru komunikācijas, valsts transporta un sakaru iestāžu un uzņēmumu valdījumā esošās ēkas (būves), kā arī valsts zeme, kas nepieciešama šo objektu uzturēšanai atbilstoši zemes ierīcības projektam, un saskaņā ar attiecīgu Ministru kabineta rīkojumu – cita valstij piederošā un piekrītošā zeme.

Nemot vērā iepriekš minēto Sabiedrība informē, ka Rail Baltica projekta realizācijas nodrošināšanai Satiksmes ministrijas valdījumā ir jāiegūst Zemkopības ministrijas valdījumā un AS "Latvijas valsts meži" pārvaldīšanā esošā Zemesgabala daļas ar sekojošām platībām (saskaņā ar grafisko pielikumu Zemesgabala daļas ar apzīmējumu 1A un 1B): 31.4498 ha (publiskās lietošanas dzelzceļa infrastruktūras nodalījuma josla), 0.3686 ha, 0.3426 ha, 0.0996 ha (publisko ceļu nodalījuma joslas).

Lai nodrošinātu valdījuma tiesību nodošanu uz Zemesgabala daļām, nepieciešams veikt minētā Zemesgabala sadali, līdz ar ko Sabiedrība lūdz piekrist Zemesgabala ierīcības darbu ierosināšanai un uzsākšanai, nodalot grafiskā pielikumā norādītās Zemesgabala daļas ar apzīmējumu 1A un 1B, vienlaikus sniedzot nosacījumus sadalei, ja šādi ir attiecināmi uz Zemesgabalu.

Visi izdevumi, kas saistīti ar Rail Baltica projekta realizācijai nepieciešamo Zemesgabala daļu nodalīšanu, tiks segti saskaņā ar 2021.gada 19.aprīlī starp Sabiedrību un AS "Latvijas valsts meži" noslēgtās Vienošanās par sadarbību nosacījumiem.

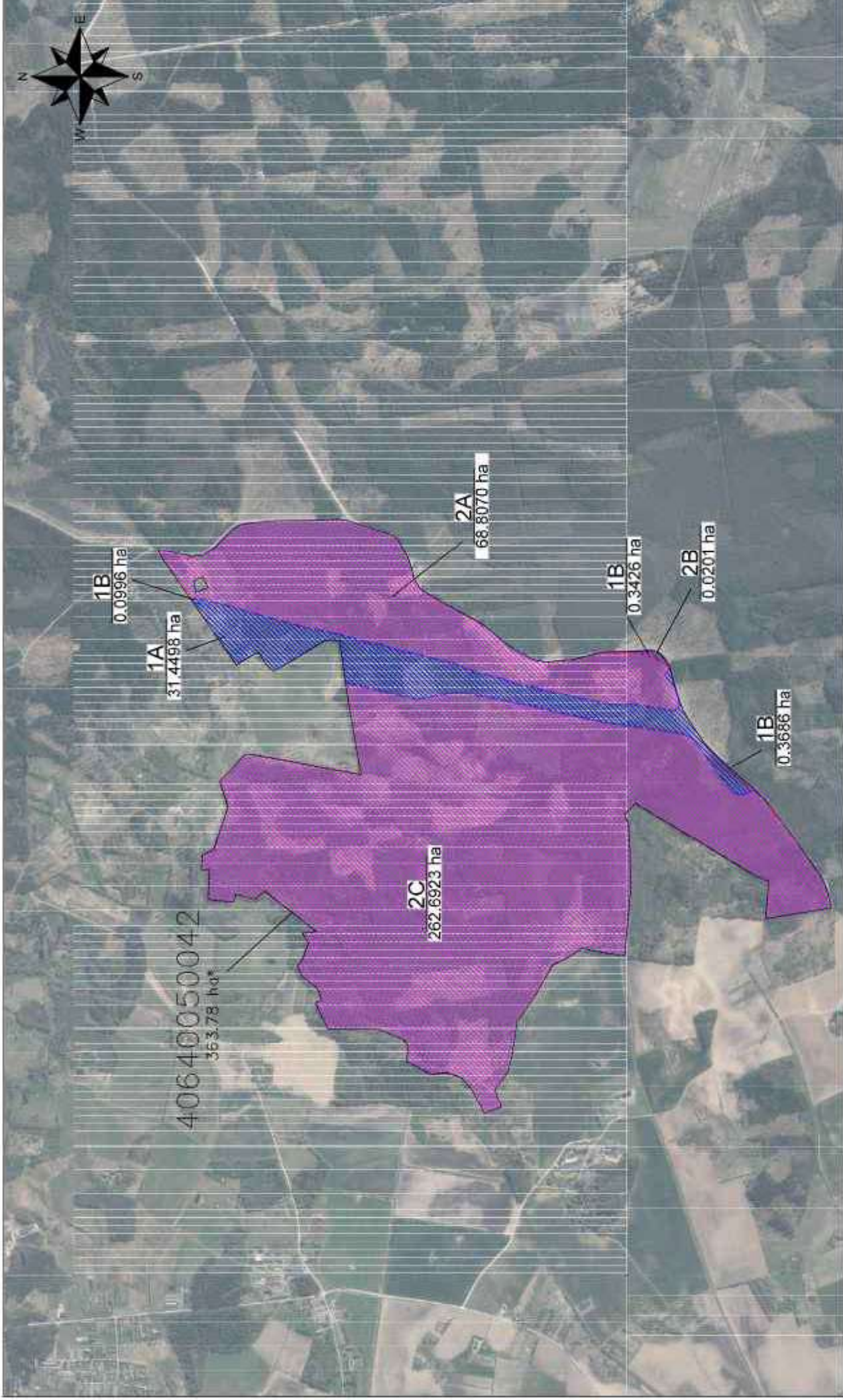
Vienlaikus lūdzam informēt par noslēgtajiem nomas u.c. līgumiem un turpmāko rīcību saistībā ar uzņemto saistību izbeigšanu/grozīšanu.

Pielikumā: Rail Baltica projekta robežu un platību plāns zemesgabalam ar kadastra apzīmējumu 4064 005 0042, 1 lapa, abiem adresātiem.

Nekustamo īpašumu atsavināšanas un
apsaimniekošanas departamenta direktore

Jana Upeniece

Šis dokuments ir parakstīts ar drošu elektronisko parakstu un satur laika zīmogu



Apzīmējumi:

- 40640050042
 - 1A
 - 1B
 - 1B
 - 2
 - 2C
- Zemes vienības robeža ar kadastra apz.
 Projekta robeža (dzelzceļa nodalījuma joslā)
 Projektētā valsts nozīmes ceļa nodalījuma joslā
 Saisītā infrastruktūra (projektētā pašvaldības nozīmes ceļa nodalījuma joslā)
 Rail Baltica infrastruktūras izbuvei nepieciešamā zemes vienības daļa, platība 32 2606 ha
 Zemes vienības pakļautošā platība, platība 331 5194 ha

*Zemes vienības kopējā platība ir /ukša Zemes vienības pakļautošajai daļai. Zemes vienības kopējā platība ir /rodātais zemes vienību platība šīs parzīmes zemes vienības projektā, ieskaitot virsmu.

Rādījuma izstrādātais: 21.08.2022.	
Mērogs	1:16000
Mapē	TS
Uzdevums	Zemes vienības ar kadastra apzīmējumu 40640050042
Autors	SIA "Tiekams (Tiekams) Būvniecība" Reģ. Nr. 40103816785 Pils. Reģistrācija Nr. 3. (LV) 2000 Tālrunis: 66949242 E-pasta adrese: apti@tiekams.lv

Rail Baltica reālizācijai
 nepieciešamās zemes vienības
 robežu un platību plāns

Rīgā

**DATUMU SKATĪT DOKUMENTA PARAKSTA LAIKA ZĪMOGĀ
REĢISTRĀCIJAS NUMURU SKATĪT DOKUMENTA PIELIKUMĀ**

Uz 31.08.2022. Nr. 2.4.N/2022-1095

SIA "EIROPAS DZELZCEĻA LĪNIJAS"

Gogoļa iela 3, Rīga, LV-1050

e-pasts: edzl@edzl.lv

Par Rail Baltica projekta realizācijai nepieciešamajām zemesgabala ar kadastra apzīmējumu 40640050042 daļām

AS "Latvijas valsts meži" (turpmāk tekstā - LVM) 31.08.2022. tika saņemts SIA "Eiropas dzelzceļa līnijas" (turpmāk tekstā- EDZL) iesniegums Nr. 2.4.N/2022-1095 ar lūgumu piekrist zemes vienības ar kadastra apzīmējumu 40640050042 ierīcības darbu ierosināšanai un uzsākšanai, vienlaikus sniedzot īpašos nosacījumus sadalei, ja šādi ir attiecināmi uz zemesgabalu ar kadastra apzīmējumu 40640050042 (turpmāk tekstā – Objekts).

Iesniegumā Nr. 2.4.N/2022-1095 minētās darbības attiecas uz zemes valdītāja maiņu no Zemkopības ministrijas uz Satiksmes ministriju Rail Baltica (turpmāk tekstā – RB) infrastruktūras un RB saistītās infrastruktūras izbūvei.

LVM saskaņo darbības, kas nepieciešamas Eiropas standarta platuma publiskās lietošanas dzelzceļa infrastruktūras līnijas RB projekta realizācijas nodrošināšanai, tai skaitā, veikt nepieciešamās darbības:

- nekustamā īpašuma "Valsts mežs 4064-1" ar kadastra Nr. 40640050046 zemes vienības ar kadastra apzīmējumu 40640050042 sadalei (zemes vienības daļas pārņēma kopēja platība 32.2606 ha – dzelzceļa infrastruktūras izbūvei 31.4498 ha, publisko ceļu nodalījuma joslas izbūvei – 0.3686 ha, 0.3426 ha un 0.0996 ha), ar nosacījumu, ka gadījumā, ja zemes vienība ir sadalīta pēc EDZL pieprasījuma, bet pēc galīgā projekta saskaņošanas ir veiktas izmaiņas, kuru rezultātā atdalītā zemes vienības daļa vai daļas daļa nav nepieciešama projekta realizācijai, EDZL par saviem līdzekļiem ir jāapvieno sadalīto zemes vienību (jāatgriež to sākotnējā stāvoklī, t.i. pēc iespējas konsolidētu);

LVM informē, ka Objektā noteiktā teritorija ietilpst medību tiesību nomas platībās, kas iznomātas biedrībai "Faunas Aizstāvji", (reģistrācijas Nr. 40008090498) līdz 2044.gadam.

LVM apstiprina, ka Objekts nav iesaistīts tiesvedības procesos.

Pielikumā:

1. Pielikums Nr.1 – LVM pilnvara Nr. 5-1.2_00aw_101_22_56.
2. Pielikums Nr.2 - Rail Baltica projekta robežu un platību plāns zemesgabalam ar kadastra apzīmējumu 40640050042.

Ar cieņu

Nekustamo īpašumu speciālists

Elīna Loputeva

**ŠIS DOKUMENTS IR ELEKTRONISKI PARAKSTĪTS AR
DROŠU ELEKTRONISKO PARAKSTU UN SATUR LAIKA ZĪMOGU**

E.Loputeva, 27834425.

e.loputeva@lvm.lv

Rīgā 14.12.2022. Nr.2.4.N/2022-1971

Zemkopības ministrija
pasts@zm.gov.lv

AS "Latvijas valsts meži"
lvm@lvm.lv

Par Rail Baltica projekta realizācijai nepieciešamajām
zemesgabala ar kadastra apzīmējumu 4064 003 0077 daļām

Pamatojoties uz Satiksmes ministrijas 2022.gada 20.janvāra pilnvaru Nr.01-04/4 sabiedrība ar ierobežotu atbildību "Eiropas dzelzceļa līnijas" (turpmāk – Sabiedrība) cita starpā organizē Eiropas standarta platuma dzelzceļa līnijas Rail Baltica projekta (turpmāk – Rail Baltica projekts) realizācijai nepieciešamo nekustamo īpašumu/nekustamo īpašumu daļu atsavināšanu/iegūšanu Latvijas valsts īpašumā Satiksmes ministrijas valdījumā.

Rail Baltica projekta īstenošanai paredzētā darbība, nosakot dzelzceļa līnijas trases novietojumu Latvijas teritorijā, akceptēta ar Ministru kabineta 2016.gada 24.augusta rīkojumu Nr.467 "Par Eiropas standarta platuma publiskās lietošanas dzelzceļa infrastruktūras līnijas Rail Baltica būvniecībai paredzētās darbības akceptu". Ar Ministru kabineta 2016.gada 24.augusta rīkojumu Nr.468 "Par nacionālo interešu objekta statusa noteikšanu Eiropas standarta platuma publiskās lietošanas dzelzceļa infrastruktūrai Rail Baltica" Rail Baltica projektam noteikts nacionālo interešu objekta statuss.

Saskaņā ar Rail Baltica projekta posmā "Misa-Latvijas/Lietuvas robeža" izstrādes stadijā esošā būvprojekta tehniskajiem risinājumiem zemes vienībā ar kadastra apzīmējumu 4064 003 0077 (turpmāk – Zemesgabals) ir plānots izbūvēt dzelzceļa infrastruktūru (grafiskajā pielikumā Zemesgabala daļas ar apzīmējumu 1A, platības 9.3735 ha un 5.5925 ha), saistīto infrastruktūru - pašvaldības nozīmes auto ceļu (grafiskajā pielikumā Zemesgabala daļas ar apzīmējumu 1B, platības 2.1377 ha un 1.9484 ha), kā arī izbūvēt meža ceļu (grafiskajā pielikumā Zemesgabala daļa ar apzīmējumu 1B, platība 0.2882 ha).

Zemesgabals reģistrēts nekustamā īpašuma ar kadastra Nr. 4064 005 0046, Valsts mežs 4064-1, Iecavas pagasts, Bauskas novads, sastāvā un īpašuma tiesības uz to nostiprinātas Latvijas valstij Zemkopības ministrijas personā, Iecavas pagasta zemesgrāmatas nodalījums Nr. 100000418688. Saskaņā ar Meža likuma 4.panta otro daļu valstij Zemkopības ministrijas personā piederošie nekustamie īpašumi atrodas AS "Latvijas valsts meži" pārvaldīšanā.

Likuma "Par valsts un pašvaldību zemes īpašuma tiesībām un to nostiprināšanu zemesgrāmatās" 8. panta trešā daļa cita starpā nosaka, ka uz valsts vārda Satiksmes ministrijas personā zemesgrāmatās tiek ierakstīta valstij piederošā un piekrītošā zeme, ko

aizņem valsts transporta un sakaru komunikācijas, valsts transporta un sakaru iestāžu un uzņēmumu valdījumā esošās ēkas (būves), kā arī valsts zeme, kas nepieciešama šo objektu uzturēšanai atbilstoši zemes ierīcības projektam, un saskaņā ar attiecīgu Ministru kabineta rīkojumu – cita valstij piederošā un piekrītošā zeme.

Nemot vērā iepriekš minēto, Sabiedrība informē, ka Rail Baltica projekta realizācijas nodrošināšanai Satiksmes ministrijas valdījumā iegūstamas Zemkopības ministrijas valdījumā un AS "Latvijas valsts meži" pārvaldīšanā esošā Zemesgabala daļas ar kopējo platību 19.0521 ha, kas nepieciešamas dzelzceļa infrastruktūras izbūvei (attiecīgi Zemesgabala daļas 1A ar platību 9.3735 ha un 5.5925 ha) un saistītās infrastruktūras - pašvaldības nozīmes ceļu izbūvei (attiecīgi Zemesgabala daļas 1B ar platību 2.1377 ha un 1.9484 ha).

Lai nodrošinātu valdījuma tiesību nodošanu uz Zemesgabala daļām ar platībām 9.3735 ha, 5.5925 ha (grafiskajā materiālā 1A) un 2.1377 ha un 1.9484 ha (grafiskajā materiālā 1B), nepieciešams veikt minētā Zemesgabala sadali, līdz ar ko Sabiedrība lūdz piekrist Zemesgabala ierīcības darbu ierosināšanai un uzsākšanai, vienlaikus sniedzot nosacījumus sadalei, ja šādi ir attiecināmi uz Zemesgabalu.

Lūdzam saskaņot arī esošā meža ceļa (būves kadastra apzīmējums 4064 003 0077 001) posma nodalīšanu Satiksmes ministrijas valdījumā nododamās Zemesgabala daļas robežās un nodot to Satiksmes ministrijas valdījumā kopā ar Zemesgabala daļu, saglabājot AS "Latvijas valsts meži" ceļa posma uzturēšanas pienākumu līdz Rail Baltica projekta būvdarbu uzsākšanai.

Visi izdevumi, kas saistīti ar Rail Baltica projekta realizācijai nepieciešamo Zemesgabala daļu un ceļa posma nodalīšanu tiks segti saskaņā ar 2021.gada 19.aprīlī starp Sabiedrību un AS "Latvijas valsts meži" noslēgtās Vienošanās par sadarbību nosacījumiem.

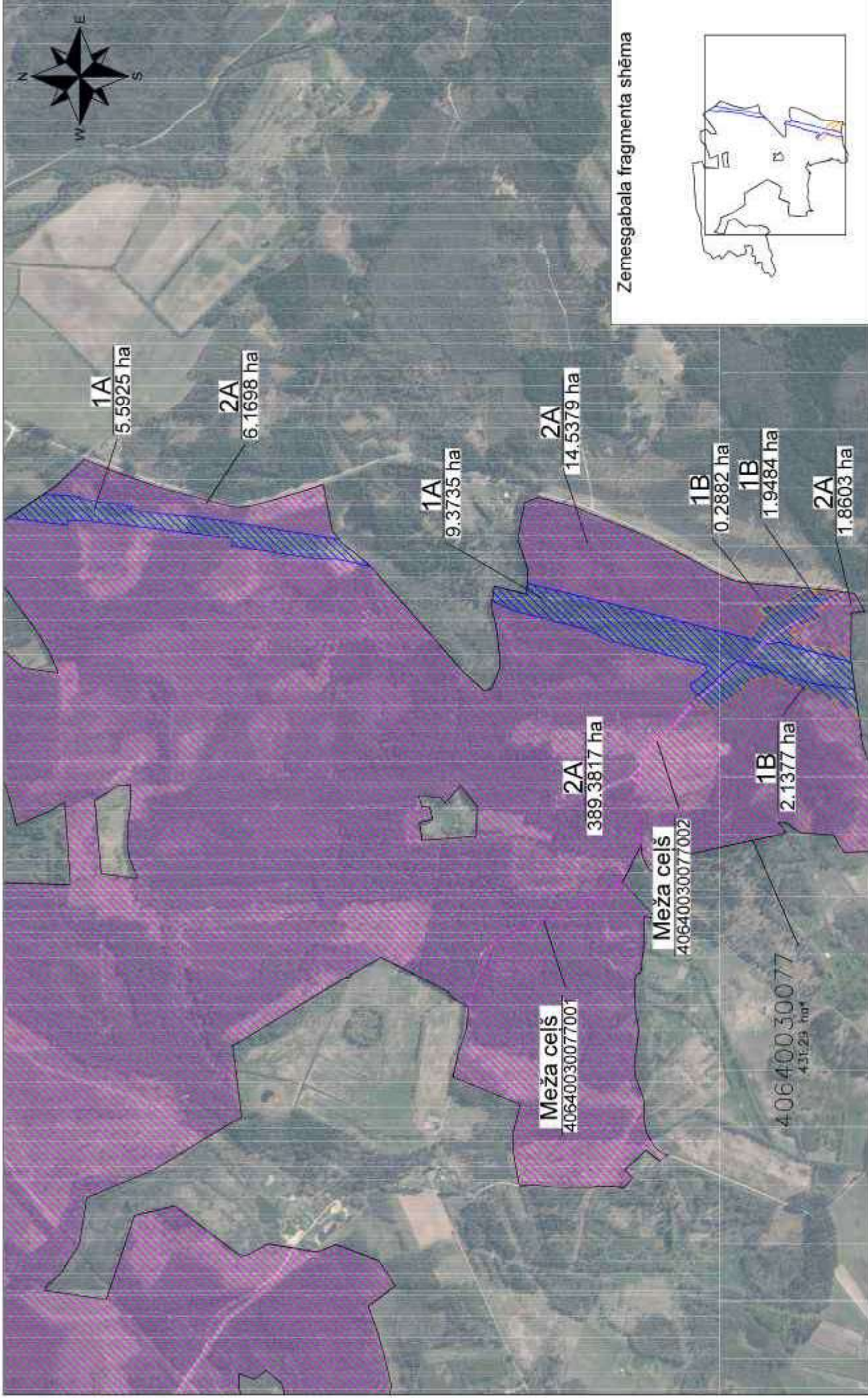
Savukārt, par meža ceļa uz Zemesgabala daļas ar platību 0.2882 ha izbūvi Zemesgabalā ierosinām slēgt sadarbības/pilnvarojuma līgumu, saglabājot Zemkopības ministrijas valdījuma tiesības uz Zemesgabala daļu ar platību 0.2882 ha.

Pielikumā: Rail Baltica projekta robežu un platību plāns zemesgabalam ar kadastra apzīmējumu 4064 003 0077, 1 lapa, abiem adresātiem.

Nekustamo īpašumu atsavināšanas un
apsaimniekošanas departamenta direktore

Jana Upeniece

Šis dokuments ir parakstīts ar drošu elektronisko parakstu un satur laika zīmogu.



Zemesgabala fragmenta shēma



Rādījuma izstrādātais: 12.12.2022.

Mērogs	Mērogs	Lietotājs
TS	1:10000	1

SA "Tiesiskā infrastruktūra Rīgai"
 Būv. Nr. 4010016278
 Pils. Ērču ielā, 3. (LV 1000)
 Tālrunis: 6694342
 E-pasta adrese: aptiec@ti.lv

Apzīmējumi:

Zemes vienības robeža ar kadastra apz.

Projekta robeža (dzelzceļa nodalījuma josla)

Saistītā infrastruktūra (projektētā pašvaldības nozīmes ceļa nodalījuma josla)

Komersanta ceļš

VZD NĪVKIS reģistrēta inženierbūve

Rail Baltica infrastruktūras izbūvei nepieciešamā zemes vienības daļa, platība 19,3403 ha

Zemes vienības palikocis platība, platība 411,9497 ha

*Zemes vienības izstrādājis: V.Šmits, Zemes dienests ir atbildīgs par datiem. Zemes vienības izstrādājis: platības un izmērus šīs zemes vienības izstrādājis: V.Šmits

40640030077	1A	1B	2A	1B	2A



Zemkopības ministrija

Republikas laukums 2, Rīga, LV-1981, tālr. 67027010, fakss 67027512, e-pasts: pasts@zm.gov.lv, www.zm.gov.lv

Rīgā

Datums skatāms laika zīmogā Nr. 3.4-11e/2102/2022

Uz _____ Nr. _____

AS "Latvijas valsts meži"

Informācijai:
SIA "Eiropas dzelzceļa līnijas"
edzl@edzl.lv

Par Rail Baltica projekta realizācijai
nepieciešamajām zemesgabalu daļām

Zemkopības ministrija ir saņēmusi arī AS "Latvijas valsts meži" (turpmāk – LVM) adresētas SIA "Eiropas dzelzceļa līnijas" vēstules:

1) 2022. gada 13. decembra vēstuli Nr.2.4.N/2022-1969 "Par Rail Baltica projekta realizācijai nepieciešamo zemesgabala ar kadastra apzīmējumu 8064 008 0174 daļu", ar kuru SIA "Eiropas dzelzceļa līnijas" informē, ka Rail Baltica projekta realizācijas nodrošināšanai – dzelzceļa infrastruktūras izbūvei ir nepieciešams Satiksmes ministrijas valdījumā iegūt Zemkopības ministrijas valdījumā esošā nekustamā īpašuma "Krustkalnu meža masīvs" (kadastra Nr. 8064 002 0727) sastāvā ietilpstošās zemes vienības ar kadastra apzīmējumu 8064 008 0174 daļu 0,631 ha platībā. Vienlaikus SIA "Eiropas dzelzceļa līnijas" lūdz piekrist minētās zemes vienības daļas ierīcības darbu ierosināšanai un uzsākšanai, sniedzot nosacījumus sadalei.

2) 2022. gada 14. decembra vēstuli Nr.2.4.N/2022-1971 "Par Rail Baltica projekta realizācijai nepieciešamajām zemesgabala ar kadastra apzīmējumu 4064 003 0077 daļām", ar kuru SIA "Eiropas dzelzceļa līnijas" informē, ka Rail Baltica projekta realizācijas nodrošināšanai – dzelzceļa infrastruktūras un saistītās infrastruktūras – pašvaldības nozīmes ceļu izbūvei, ir nepieciešams Satiksmes ministrijas valdījumā iegūt Zemkopības ministrijas valdījumā esošā nekustamā īpašuma "Valsts mežs 4064-1" (kadastra Nr. 4064 005 0046) sastāvā ietilpstošās zemes vienības ar kadastra apzīmējumu 4064 003 0077 daļas (9,3735 ha, 5,5925 ha 2,1377 ha un 1,9484 ha), ar kopējo platību 19,0521 ha. Vienlaikus SIA "Eiropas dzelzceļa līnijas" lūdz piekrist minētās zemes vienības daļu ierīcības darbu ierosināšanai un uzsākšanai, sniedzot nosacījumus sadalei. Papildus tiek lūgts saskaņot esošā meža ceļa (būves kadastra apzīmējums 4064 003 0077 001) posma nodalīšanu Satiksmes ministrijas valdījumā nododamās minētās zemes vienības daļas robežās, nododot to Satiksmes ministrijas valdījumā kopā ar minētajām zemes vienības daļām, saglabājot AS "Latvijas valsts meži" ceļa posma uzturēšanas pienākumu līdz Rail Baltica projekta būvdarbu uzsākšanai.

Saskaņā ar Meža likuma 4. panta otro daļu, valstij piekritošās un valsts īpašumā esošās uz valsts vārdā Zemkopības ministrijas personā zemesgrāmatā ierakstītās meža zemes apsaimniekošanu un aizsardzību veic LVM, kas nodibināta valsts meža īpašuma pārvaldīšanai un apsaimniekošanai. Starp LVM un SIA "Eiropas dzelzceļa līnijas" 2021. gada 6. maijā noslēgta

Vienošanās par sadarbību Nr.6.12.SL/2021/02-3/-1 saskaņā ar kuru LVM nodrošina nepieciešamo pilnvarojumu izsniegšanu vai dokumentu parakstīšanu nekustamo īpašumu/zemes vienību/būvju sadalīšanai, ko organizē un veic SIA "Eiropas dzelzceļa līnijas".

Ņemot vērā minēto, lūdzu LVM izvērtēt vēstulēs Nr.2.4.N/2022-1969 un Nr.2.4.N/2022-1971 minēto un pozitīva lēmuma gadījumā izsniegt nepieciešamās atļaujas un saskaņojumus.

Vienlaikus Zemkopības ministrija norāda, ka konceptuāli neiebilst minēto zemes vienību daļu atdalīšanai un to valdītāja maiņai no Zemkopības ministrijas uz Satiksmes ministriju Rail Baltica projekta realizācijas nodrošināšanai.

Valsts sekretārs

R. Kronbergs

Sproģe, 67027820
Anda.Sproģe@zm.gov.lv

ŠIS DOKUMENTS IR PARAKSTĪTS AR DROŠU
ELEKTRONISKO PARAKSTU UN SATUR LAIKA ZĪMOGU

Rīgā

**DATUMU SKATĪT DOKUMENTA PARAKSTA LAIKA ZĪMOGĀ
REĢISTRĀCIJAS NUMURU SKATĪT DOKUMENTA PIELIKUMĀ**

Uz 14.12.2022. Nr. 2.4.N/2022-1971

SIA "EIROPAS DZELZCEĻA LĪNIJAS"

Gogoļa iela 3, Rīga, LV-1050

*Informācijai:***Zemkopības ministrija**

Republikas laukums 2, Rīga, LV-1010

Par Rail Baltica projekta realizācijai nepieciešamajām zemesgabala ar kadastra apzīmējumu 40640030077 daļām

AS "Latvijas valsts meži" (turpmāk tekstā - LVM) 14.12.2022. tika saņemts SIA "Eiropas dzelzceļa līnijas" (turpmāk tekstā- EDZL) iesniegums Nr. 2.4.N/2022-1971 ar lūgumu piekrist zemes vienības ar kadastra apzīmējumu 40640030077 ierīcības darbu ierosināšanai un uzsākšanai, vienlaikus sniedzot īpašos nosacījumus sadalei, ja šādi ir attiecināmi uz zemesgabalu ar kadastra apzīmējumu 40640030077 (turpmāk tekstā – Objekts).

Iesniegumā Nr. 2.4.N/2022-1971 minētās darbības attiecas uz zemes valdītāja maiņu no Zemkopības ministrijas uz Satiksmes ministriju Rail Baltica (turpmāk tekstā – RB) infrastruktūras izbūvei.

LVM saskaņo darbības, kas nepieciešamas Eiropas standarta platuma publiskās lietošanas dzelzceļa infrastruktūras līnijas RB projekta realizācijas nodrošināšanai, tai skaitā, veikt nepieciešamās darbības:

- nekustamā īpašuma "Valsts mežs 4064-1" ar kadastra Nr. 40640050046 zemes vienības ar kadastra apzīmējumu 40640030077 sadalei (zemes vienības daļas pārņēma kopēja platība 19.0521 ha – dzelzceļa infrastruktūras izbūvei 9.3735 ha un 5.5925 ha, saistītās infrastruktūras izbūvei (pašvaldības nozīmes ceļa posmu izbūvei) 0.7388 ha, 1.3989 ha, 0.7656 ha un 1.1828 ha, ar nosacījumu, ka gadījumā, ja zemes vienība ir sadalīta pēc EDZL pieprasījuma, bet pēc galīgā projekta saskaņošanas ir veiktas izmaiņas, kuru rezultātā atdalītā zemes vienības daļa vai daļas daļa nav nepieciešama projekta realizācijai, EDZL par saviem līdzekļiem ir jāapvieno sadalīto zemes vienību (jāatgriež to sākotnējā stāvoklī, t.i. pēc iespējas konsolidētu);
- būves ar kadastra apzīmējumu 40640030077001 sadalīšanai un aktualizēt būves datus Nekustamo īpašumu valsts kadastra informācijas sistēmas datos.

LVM informē, ka Objektā noteiktā teritorija ietilpst medību tiesību nomas platībā, kas iznomātas biedrībai "Faunas Aizstāvji", (reģistrācijas Nr. 40008090498) līdz 2044.gadam.

LVM apstiprina, ka Objekts nav iesaistīts tiesvedības procesos.

Pielikumā:

1. Pielikums Nr.1 – LVM pilnvara Nr. 5-1.2_0014_101_23_20.
2. Pielikums Nr.2 – Rail Baltica projekta robežu un platību plāns zemesgabalam ar kadastra apzīmējumu 4064 003 0077.

Ar cieņu

Nekustamo īpašumu speciālists

Elīna Loputeva

**ŠIS DOKUMENTS IR ELEKTRONISKI PARAKSTĪTS AR
DROŠU ELEKTRONISKO PARAKSTU UN SATUR LAIKA ZĪMOGU**

E.Loputeva, 27834425.

e.loputeva@lvm.lv

Rīgā 02.09.2022. Nr.2.4.N/2022-1117

Bauskas novada pašvaldība
dome@bauska.lv

***Par zemes ierīcības projektu zemesgabalam
ar kadastra apzīmējumu 4064 008 0097***

Sabiedrība ar ierobežotu atbildību "Eiropas dzelzceļa līnijas" (turpmāk – Sabiedrība), pamatojoties uz 2021.gada 30.decembrī starp Satiksmes ministriju un Sabiedrību noslēgto Deleģēšanas līgumu (pieejams vietnē: <https://www.sam.gov.lv/lv/padotibas-iestades>) ir deleģēta veikt nepieciešamās darbības, lai iegūtu valsts īpašumā Satiksmes ministrijas personā privātām un publiskām personām piederošus nekustamos īpašumus (to daļas), kas nepieciešami projekta "Eiropas standarta platuma 1435 mm dzelzceļa līnijas izbūve "Rail Baltica" koridorā caur Igauniju, Latviju un Lietuvu" (turpmāk – Rail Baltica projekts) īstenošanai.

Rail Baltica projekta posmā Misa-Latvijas/Lietuvas robeža cita starpā ar projekta robežu ir ietekmēts zemesgabals ar kadastra apzīmējumu 4064 008 0097 (turpmāk – Zemesgabals). Zemesgabals reģistrēts nekustamā īpašuma ar kadastra Nr.4064 005 0046, Valsts mežs 4064-1, Iecavas pagasts, Bauskas novads (turpmāk – Nekustamais īpašums), sastāvā, un īpašuma tiesības uz kuru nostiprinātas Iecavas novada zemesgrāmatas nodalījumā Nr. 100000418688 Latvijas valstij Zemkopības ministrijas personā. Ievērojot minēto, Rail Baltica projektam nepieciešamās Zemesgabala daļas atsavināšana – valdītāja maiņa tiks veikta Publiskas personas mantas atsavināšanas likumā noteiktajā kārtībā, par ko ir informēta Zemkopības ministrija.

Saskaņā ar grafisko materiālu par Rail Baltica projekta robežām Zemesgabalā – Rail Baltica projekta realizācijai nepieciešama Zemesgabala daļa ar kopējo platību 6.1697 ha, kur Zemesgabala daļā ar platību 4.1930 ha (grafiskajā materiālā Zemesgabala daļas ar apzīmējumu 1A un 1C) plānota publiskās lietošanas dzelzceļa infrastruktūras izbūve (dzelzceļa infrastruktūras nodalījuma joslas teritorija), Zemesgabala daļās ar platībām 0.9919 ha un 0.9848 ha (grafiskajā materiālā ar apzīmējumu 1B) plānota saistītās infrastruktūras - pašvaldības nozīmes ceļa posmu izbūve (ceļa nodalījuma joslas teritorija).

Rail Baltica projekta realizācijai nepieciešams nodalīt ar projekta robežu ietekmētās Zemesgabala daļas, tādējādi nodrošinot Sabiedrībai turpmāko darbību veikšanu – sagatavot Ministru kabineta rīkojumu par valdītāja maiņu no Zemkopības ministrijas uz Satiksmes ministriju uz atdalītajām Zemesgabala daļām.

Ar 2022.gada 6.jūlija vēstuli Nr.8.7-5e/1105/2022 Latvijas Republikas Zemkopības ministrija konceptuāli atbalstīja ierosināto Zemesgabala daļu pārņemšanas procesu, uzdodot AS "Latvijas valsts meži" kā Zemesgabala pārvaldītājam izvērtēt ierosināto sadali un izsniegt Sabiedrībai nepieciešamās atļaujas un saskaņojumus.

Ar 2022.gada 25.jūlija vēstuli Nr. 4.1-10.5_00eo_260_22_1569 AS "Latvijas valsts meži" izsniedza savu saskaņojumu Zemesgabala sadalei, nodalot Rail Baltica projekta realizācijai nepieciešamās Zemesgabala daļas, vienlaikus izsniedzot pilnvaru zemes ierīcības darbu veikšanai Zemesgabalā.

Ņemot vērā iepriekš minēto, pamatojoties uz Zemes ierīcības likuma 8.panta pirmo daļu, kas cita starpā nosaka, ka zemes ierīcības projektu izstrādā zemes vienību sadalīšanai, lūdzam pieņemt lēmumu par zemes ierīcības projekta izstrādi Zemesgabalam un sagatavot zemes ierīcības projekta izstrādes nosacījumus.

Pielikumā:

1. Grafiskais materiāls par Rail Baltica projekta robežām Zemesgabalā *pdf formātā;
2. Noraksts Iecavas pagasta zemesgrāmatas nodalījumam Nr. 100000418688;
3. Zemkopības ministrijas 06.07.2022. vēstule Nr.8.7-5e/1105/2022;
4. AS "Latvijas valsts meži" 19.07.2022. pilnvara;
5. Sabiedrības 15.03.2022. pilnvara Nr. 1.12.-P./2022-9.

Nekustamo īpašumu atsavināšanas un apsaimniekošanas
departamenta nekustamā īpašuma speciāliste

Iveta Antoneviča

Šis dokuments ir parakstīts ar drošu elektronisko parakstu un satur laika zīmogu

Antoneviča, 29417050
Iveta.Antonevica@edzl.lv



BAUSKAS NOVADA PAŠVALDĪBA IECAVAS APVIENĪBAS PĀRVALDE

Reģ. Nr. 90000056376, Skolas iela 4-40, Iecava, Bauskas nov., LV-3913
tālr. 63941301, e-pasts: parvalde@iecava.lv, www.bauska.lv

Bauskas novadā, Iecavā

15.09.2022. Nr. IAP/2022/3-11/20/ZIPN
Uz 02.09.2022. Nr. 2.4.N/2022-1117

SIA "Eiropas dzelzceļa līnijas"
Paziņošanai e-adresē

NOSACĪJUMI

**zemes ierīcības projekta izstrādāšanai īpašuma „Valsts mežs 4064-1”, Iecavas pagastā
zemes vienībai ar kadastra apzīmējumu 4064 008 0097**

1. Pamatojums:

- 1.1. Sabiedrības ar ierobežotu atbildību "Eiropas dzelzceļa līnijas" 02.09.2022. vēstule, reģistrēta Bauskas novada pašvaldībā ar Nr. BNP/2022/4.7/2732/J.
- 1.2. Zemes ierīcības likuma 8.panta pirmās daļas 3.punkts, Ministru kabineta 02.08.2016. noteikumu Nr.505 "Zemes ierīcības projekta izstrādes noteikumi" 11.2.apakšpunkts.
- 1.3. Ministru kabineta 14.10.2014. noteikumu Nr.628 "Noteikumi par pašvaldības teritorijas attīstības plānošanas dokumentiem" 41.3.apakšpunkts.

2. Projekta robežas:

Zemes vienības ar kadastra apzīmējumu 4064 008 0097 robežas saskaņā ar zemes robežu plānu.

3. Projekta mērķis un iecerētā rīcība:

- 3.1. Izstrādāt zemes ierīcības projektu īpašuma „Valsts mežs 4064-1” (kadastra Nr.4064 005 0046) sastāvā esošajai zemes vienībai ar kadastra apzīmējumu 4064 008 0097, sadalot to sešās atsevišķās zemes vienībās saskaņā ar grafisko materiālu.
- 3.2. Iecerētā rīcība ar atdalāmajām zemes vienībām:
 - 3.2.1. projekta "Eiropas standarta platuma 1435 mm dzelzceļa līnijas izbūve "Rail Baltica" koridorā caur Igauniju, Latviju un Lietuvu" realizācija – publiskās lietošanas dzelzceļa infrastruktūras izbūve;
 - 3.2.2. saistītās infrastruktūras – publiskās lietošanas ceļa posmu izbūve.

4. Nosacījumi:

- 4.1. Izstrādāt zemes ierīcības projektu atbilstoši 3.punktā minētajam mērķim:
 - 4.1.1. sadalīt zemesgabalu atbilstoši Iecavas novada teritorijas plānojuma Teritorijas izmantošanas un apbūves noteikumiem (*Mežu teritorija (M)*, 28.3.apakšpunkta un 28.6.apakšpunkta atruma) un plānotajam zemes lietošanas mērķim;
 - 4.1.2. noteikt robežas un piekļūšanas iespējas pieslēguma izveidošanai autoceļam saskaņā ar projekta risinājumiem.
- 4.2. Zemes ierīcības projekta grafisko daļu izstrādāt digitālā veidā *.dgn vektordatu formātā Latvijas ģeodēzisko koordinātu sistēmā (LKS-92) uz zemes robežu plāna pamatnes.
- 4.3. Projektu īstenot, nesadalot pa posmiem.
- 4.4. Projekta izstrādes nosacījumus no institūcijām pieprasa zemes ierīcības projekta izstrādātājs.
- 4.5. Papildus saskaņot zemes ierīcības projekta grafisko daļu ar:
 - 4.5.1. Bauskas novada pašvaldības iestādi "Iecavas apvienības pārvalde" (Nekustamā īpašuma nodaļas vadītāja);

Šis dokuments ir parakstīts ar drošu elektronisko parakstu un satur laika zīmogu

4.5.2. Augstas detalizācijas topogrāfiskās informācijas datu bāzes uzturētāju SIA „Mērmiecības Datu Centrs”.

4.6. Aizsargjoslas noteikt saskaņā ar Aizsargjoslu likumu un Iecavas novada teritorijas plānojuma Teritorijas izmantošanas un apbūves noteikumiem.

Pielikumā: Zemes vienības sadalīšanas shēma uz 1 lp.

Vadītājs

N.Vāvers

Leitlante 25644393
baiba.leitlante@iecava.lv



BAUSKAS NOVADA PAŠVALDĪBA IECAVAS APVIENĪBAS PĀRVALDE

Reģ. Nr. 90000056376, Skolas iela 4-40, Iecava, Bauskas nov., LV-3913
tālr. 63941301, e-pasts: parvalde@iecava.lv, www.bauska.lv

LĒMUMS

Bauskas novadā, Iecavā

19.12.2022.

Nr. IAP/2022/3-27/116/APL

Par īpašuma “Valsts mežs 4064-1”, Iecavas pag. zemes ierīcības projekta apstiprināšanu

Iecavas apvienības pārvalde 2022.gada 15.septembrī izsniegusi zemes ierīcības projekta izstrādes nosacījumus (Nr. IAP/2022/3-11/20/ZIPN) īpašuma „Valsts mežs 4064-1” zemes vienības ar kadastra apzīmējumu 4064 008 0097 sadalīšanai.

2022.gada 12.decembrī Iecavas apvienības pārvaldē saņemts projekta izstrādātājas – sabiedrības ar ierobežotu atbildību “Delta Kompānija” – iesniegums ar lūgumu apstiprināt izstrādāto īpašuma “Valsts mežs 4064-1” zemes ierīcības projektu. Ar zemes ierīcības projektu īpašuma “Valsts mežs 4064-1” sastāvā esošā zemes vienība ar kadastra apzīmējumu 4064 008 0097 tiek sadalīta piecās atsevišķās zemes vienībās. Pēc sadalīšanas no plānotās zemes vienības ar kadastra apzīmējumu 4064 008 0351 tiks veidots jauns īpašums ar nosaukumu “Valsts mežs 4064-1 dzelzceļš”, no plānotās zemes vienības ar kadastra apzīmējumu 4064 008 0352 – īpašums ar nosaukumu “Valsts mežs 4064-1 ceļš 1”, no plānotās zemes vienības ar kadastra apzīmējumu 4064 008 0354 – īpašums ar nosaukumu “Valsts mežs 4064-1 ceļš 2”. Plānotās zemes vienības ar kadastra apzīmējumiem 4064 008 0349 un 4064 008 0350 paliks īpašuma “Valsts mežs 4064-1” sastāvā.

Zemes ierīcības likuma 19.pantā noteikts, ka zemes ierīcības projektu un tā grozījumus apstiprina vietējā pašvaldība, izdodot administratīvo aktu.

Ministru kabineta 2016.gada 2.augusta noteikumu Nr.505 “Zemes ierīcības projekta izstrādes noteikumi” 26.punktā noteikts, ka pēc projekta saņemšanas apstiprināšanai vietējā pašvaldība izdod administratīvo aktu par projekta apstiprināšanu vai noraidīšanu, norādot vai pielikumā pievienojot informāciju par tās zemes vienības kadastra apzīmējumu, kurai izstrādāts projekts, un projekta grafiskās daļas rekvizītus (attiecīgā zemes ierīkotāja vārdu, uzvārdu, datumu un laiku, kad tas minēto dokumentu ir parakstījis) vai projekta grafiskās daļas kopiju.

Nekustamā īpašuma valsts kadastra likuma 9.panta pirmā daļa nosaka, ka kadastra informācijas sistēmā reģistrētai zemes vienībai un zemes vienības daļai nosaka nekustamā īpašuma lietošanas mērķi un lietošanas mērķim piekrītošo zemes platību. To atbilstoši Ministru kabineta noteiktajai kārtībai un pašvaldības teritorijas plānojumā noteiktajai izmantošanai vai likumīgi uzsāktajai izmantošanai nosaka vietējā pašvaldība, kuras administratīvajā teritorijā atrodas konkrētā zemes vienība un zemes vienības daļa.

Atbilstoši Administratīvo teritoriju un apdzīvoto vietu likuma 11.panta trešajai daļai pašvaldības dome piešķir, maina vai likvidē nosaukumus ielām un laukumiem pilsētās un ciemos, nosaukumus vai numurus viensētām, apbūvei paredzētajām zemes vienībām un ēkām, kā arī numurus telpu grupām.

Pamatojoties uz Administratīvā procesa likuma 65.panta pirmo daļu, likuma “Par pašvaldībām” 21.panta pirmās daļas 27.punktu, Zemes ierīcības likuma 19.pantu, Nekustamā īpašuma valsts kadastra likuma 9.panta pirmo daļu, Administratīvo teritoriju un apdzīvoto vietu likuma 11.panta trešo daļu, Ministru kabineta 2016.gada 2.augusta noteikumu Nr.505 “Zemes ierīcības projekta izstrādes noteikumi” 26.punktu, Bauskas novada pašvaldības iestādes “Iecavas

apvienības pārvalde” 2021.gada 25.novembra nolikuma Nr.28 13.21.6.apakšpunktu, 13.21.8.apakšpunktu un 13.21.9.apakšpunktu, Iecavas apvienības pārvaldes vadītājs **n o l e m j**:

1. Apstiprināt izstrādāto īpašuma „Valsts mežs 4064-1”, Iecavas pagastā, Bauskas novadā (kadastra Nr.4064 005 0046) zemes ierīcības projektu.
2. Piekrist īpašuma „ Valsts mežs 4064-1” sastāvā esošās zemes vienības ar kadastra apzīmējumu 4064 008 0097 sadalīšanai saskaņā ar izstrādāto zemes ierīcības projektu.
3. Jaunveidojamajam īpašumam ar plānotās zemes vienības kadastra apzīmējumu 4064 008 0351 piešķirt nosaukumu “Valsts mežs 4064-1 dzelzceļš”.
4. Jaunveidojamajam īpašumam ar plānotās zemes vienības kadastra apzīmējumu 4064 008 0352 piešķirt nosaukumu “Valsts mežs 4064-1 ceļš 1”.
5. Jaunveidojamajam īpašumam ar plānotās zemes vienības kadastra apzīmējumu 4064 008 0354 piešķirt nosaukumu “Valsts mežs 4064-1 ceļš 2”.
6. Plānotajām zemes vienībām ar kadastra apzīmējumiem 4064 008 0349 (21,49 ha) un 4064 008 0350 (16,0 ha) noteikt lietošanas mērķi „Zeme, uz kuras galvenā saimnieciskā darbība ir mežsaimniecība” (NĪLM kods – 0201).
7. Plānotajām zemes vienībām ar kadastra apzīmējumiem 4064 008 0351 (4,1934 ha), 4064 008 0352 (0,9921 ha) un 4064 008 0354 (0,9850 ha) noteikt lietošanas mērķi “Zeme dzelzceļa infrastruktūras zemes nodalījuma joslā un ceļu zemes nodalījuma joslā” (NĪLM kods – 1101).
8. Lēmums stājas spēkā ar tā parakstīšanas brīdi.

Atbilstoši Administratīvā procesa likuma 76.pantam Iecavas apvienības pārvaldes vadītāja pieņemto administratīvo aktu (lēmumu) var apstrīdēt rakstveidā viena mēneša laikā no tā spēkā stāšanās dienas, iesniedzot iesniegumu Bauskas novada domei.

Pielikumā: Zemes ierīcības projekta grafiskās daļas kopija uz 1 lp.

Vadītājs

N.Vāvers

Rīgā 28.09.2022. Nr.2.4.N/2022-1329

Bauskas novada pašvaldība
dome@bauska.lv

**Par zemes ierīcības projektu zemesgabalam
ar kadastra apzīmējumu 4064 005 0046**

Sabiedrība ar ierobežotu atbildību "Eiropas dzelzceļa līnijas" (turpmāk – Sabiedrība), pamatojoties uz 2021.gada 30.decembrī starp Satiksmes ministriju un Sabiedrību noslēgto Deleģēšanas līgumu (pieejams vietnē: <https://www.sam.gov.lv/lv/padotibas-iestades>) ir deleģēta veikt nepieciešamās darbības, lai iegūtu valsts īpašumā Satiksmes ministrijas valdījumā privātām un publiskām personām piederošus nekustamos īpašumus (to daļas), kas nepieciešami projekta "Eiropas standarta platuma 1435 mm dzelzceļa līnijas izbūve "Rail Baltica" koridorā caur Igauniju, Latviju un Lietuvu" (turpmāk – Rail Baltica projekts) īstenošanai.

Rail Baltica projekta posmā Misa-Latvijas/Lietuvas robeža cita starpā ar projekta robežu ir ietekmēts zemesgabals ar kadastra apzīmējumu 4064 005 0046 (turpmāk – Zemesgabals). Zemesgabals reģistrēts nekustamā īpašuma ar kadastra Nr.4064 005 0046, Valsts mežs 4064-1, Iecavas pagasts, Bauskas novads (turpmāk – Nekustamais īpašums), sastāvā, un īpašuma tiesības uz kuru nostiprinātas Iecavas pagasta zemesgrāmatas nodalījumā Nr. 100000418688 Latvijas valstij Zemkopības ministrijas personā. Ievērojot minēto, Rail Baltica projektam (dzelzceļa infrastruktūras un valsts autoceļa būvniecībai) nepieciešamās Zemesgabala daļas valdītāja maiņa tiks veikta normatīvajos noteiktajā kārtībā, par ko ir informēta Zemkopības ministrija.

Saskaņā ar grafisko materiālu par Rail Baltica projekta robežām Zemesgabalā Rail Baltica projekta realizācijai atsevišķi nodalāmas un veidojamas kā jaunas zemes vienības:

1. Zemesgabala daļas ar kopējo platību 20,0771 ha (Zemesgabala daļas ar apzīmējumu 1A 20,0669 ha platībā un 1C 0.0102 ha platībā), kurās plānota publiskās lietošanas dzelzceļa infrastruktūras izbūve dzelzceļa infrastruktūras nodalījuma joslas teritorijā (veidojama kā viena zemes vienība);
2. Zemesgabala daļas ar kopējo platību 2.2105 ha (Zemesgabala daļas ar apzīmējumu 1B 1,5961 ha, 0,6097 ha, 0,0047 ha platībā), kurās plānota saistītās infrastruktūras – valsts vietējā autoceļa V9 posma izbūve - ceļa nodalījuma joslas teritorija (katra Zemesgabala daļa veidojama kā jauna zemes vienība).

Zemesgabala daļas ar kopējo platību 6,0866 ha (Zemesgabala daļas ar apzīmējumu 1B 3.2251 ha, 0.1951 ha, 2.4970 ha, 0.1694 ha platībā), kurās plānota meža ceļu izbūve, netiks iegūtas Satiksmes ministrijas valdījumā un attiecīgi nav nodalāmas kā atsevišķas zemes vienības.

Ar 2022.gada 6.jūlija vēstuli Nr.8.7-5e/1105/2022 Latvijas Republikas Zemkopības ministrija konceptuāli atbalstīja ierosināto Zemesgabala daļu nodošanas/pārņemšanas procesu, uzdodot AS "Latvijas valsts meži" kā Zemesgabala pārvaldītājam izvērtēt ierosināto sadali un izsniegt Sabiedrībai nepieciešamās atļaujas un saskaņojumus.

Ar 2022.gada 7.septembra vēstuli Nr. 4.1-10.5_00ht_260_22_1875 AS "Latvijas valsts meži" izsniedza savu saskaņojumu Zemesgabala sadalei, nodalot Rail Baltica projekta realizācijai nepieciešamās Zemesgabala daļas plānotās dzelzceļa un ceļa nodalījuma joslas robežās, vienlaikus izsniedzot pilnvaru zemes ierīcības darbu veikšanai Zemesgabalā.

Ņemot vērā iepriekš minēto, pamatojoties uz Zemes ierīcības likuma 8.panta pirmo daļu, kas cita starpā nosaka, ka zemes ierīcības projektu izstrādā zemes vienību sadalīšanai, lūdzam pieņemt lēmumu par zemes ierīcības projekta izstrādi Zemesgabalam un sagatavot zemes ierīcības projekta izstrādes nosacījumus.

Pielikumā:

1. Grafiskais materiāls par Rail Baltica projekta robežām Zemesgabalā *pdf formātā;
2. Noraksts Iecavas pagasta zemesgrāmatas nodalījumam Nr. 100000418688;
3. Zemkopības ministrijas 06.07.2022. vēstule Nr.8.7-5e/1105/2022;
4. AS "Latvijas valsts meži" 09.08.2022. pilnvara.

Nekustamo īpašumu atsavināšanas un apsaimniekošanas
departamenta direktore

Jana Upeniece

Šis dokuments ir parakstīts ar drošu elektronisko parakstu un satur laika zīmogu

Andersone, 22177238,
Ilze.Andersone@edzl.lv



BAUSKAS NOVADA PAŠVALDĪBA IECAVAS APVIENĪBAS PĀRVALDE

Reģ. Nr. 90000056376, Skolas iela 4-40, Iecava, Bauskas nov., LV-3913
tālr. 63941301, e-pasts: parvalde@iecava.lv, www.bauska.lv

Bauskas novadā, Iecavā

28.10.2022. Nr. IAP/2022/3-11/45/ZIPN
Uz 28.09.2022. Nr. 2.4.N/2022-1329

SIA "Eiropas dzelzceļa līnijas"
Paziņošanai e-adresē

NOSACĪJUMI

**zemes ierīcības projekta izstrādāšanai īpašuma „Valsts mežs 4064-1”, Iecavas pagastā
zemes vienībai (kadastra apzīmējums 4064 005 0046)**

1. Pamatojums:

- 1.1. Sabiedrības ar ierobežotu atbildību "Eiropas dzelzceļa līnijas" 28.09.2022. vēstule, reģistrēta Bauskas novada pašvaldībā ar Nr. BNP/2022/4.7/3095/J.
- 1.2. Zemes ierīcības likuma 8.panta pirmās daļas 3.punkts, Ministru kabineta 02.08.2016. noteikumu Nr.505 "Zemes ierīcības projekta izstrādes noteikumi" 11.2.apakšpunkts.
- 1.3. Ministru kabineta 14.10.2014. noteikumu Nr.628 "Noteikumi par pašvaldības teritorijas attīstības plānošanas dokumentiem" 41.3.apakšpunkts.

2. Projekta robežas:

Zemes vienības ar kadastra apzīmējumu 4064 005 0046 robežas saskaņā ar zemes robežu plānu.

3. Projekta mērķis un iecerētā rīcība:

- 3.1. Izstrādāt zemes ierīcības projektu īpašuma „Valsts mežs 4064-1” (kadastra Nr.4064 005 0046) sastāvā esošajai zemes vienībai ar kadastra apzīmējumu 4064 005 0046, sadalot to septiņās atsevišķās zemes vienībās saskaņā ar grafisko materiālu.
- 3.2. Iecerētā rīcība ar atdalāmajām zemes vienībām:
 - 3.2.1. projekta "Eiropas standarta platuma 1435 mm dzelzceļa līnijas izbūve "Rail Baltica" koridorā caur Igauniju, Latviju un Lietuvu" realizācija – publiskās lietošanas dzelzceļa infrastruktūras izbūve;
 - 3.2.2. saistītās infrastruktūras – publiskās lietošanas ceļa posma izbūve.

4. Nosacījumi:

- 4.1. Izstrādāt zemes ierīcības projektu atbilstoši 3.punktā minētajam mērķim:
 - 4.1.1. sadalīt zemesgabalu atbilstoši Iecavas novada teritorijas plānojuma Teritorijas izmantošanas un apbūves noteikumiem (*Mežu teritorija (M)*), 28.3.apakšpunkta un 28.6.apakšpunkta atruma) un plānotajam zemes lietošanas mērķim;
 - 4.1.2. noteikt robežas un piekļūšanas iespējas pieslēguma izveidošanai autoceļam saskaņā ar projekta risinājumiem.
- 4.2. Zemes ierīcības projekta grafisko daļu izstrādāt digitālā veidā *.dgn vektordatu formātā Latvijas ģeodēzisko koordinātu sistēmā (LKS-92) uz zemes robežu plāna pamatnes.
- 4.3. Projektu īstenot, nesadalot pa posmiem.
- 4.4. Projekta izstrādes nosacījumus no institūcijām pieprasa zemes ierīcības projekta izstrādātājs.
- 4.5. Papildus saskaņot zemes ierīcības projekta grafisko daļu ar:
 - 4.5.1. Bauskas novada pašvaldības iestādi "Iecavas apvienības pārvalde" (Nekustamā īpašuma nodaļas vadītāja);

Šis dokuments ir parakstīts ar drošu elektronisko parakstu un satur laika zīmogu

4.5.2. Augstas detalizācijas topogrāfiskās informācijas datu bāzes uzturētāju SIA „Mērmiecības Datu Centrs”.

4.6. Aizsargjoslas noteikt saskaņā ar Aizsargjoslu likumu un Iecavas novada teritorijas plānojuma Teritorijas izmantošanas un apbūves noteikumiem.

Pielikumā: Zemes vienības sadalīšanas shēma uz 1 lp.

Vadītājs

N.Vāvers

Leitlante 25644393
baiba.leitlante@iecava.lv



BAUSKAS NOVADA PAŠVALDĪBA IECAVAS APVIENĪBAS PĀRVALDE

Reģ. Nr. 90000056376, Skolas iela 4-40, Iecava, Bauskas nov., LV-3913
tāl. 63941301, e-pasts: parvalde@iecava.lv, www.bauska.lv

LĒMUMS

Bauskas novadā, Iecavā

17.03.2023.

Nr. IAP/2023/3-27/30/APL

Par īpašuma "Valsts mežs 4064-1", Iecavas pag. zemes vienības ar kadastra apzīmējumu 4064 005 0046 zemes ierīcības projekta apstiprināšanu

Iecavas apvienības pārvalde 2022.gada 28.oktobrī izsniegusi zemes ierīcības projekta izstrādes nosacījumus (Nr. IAP/2022/3-11/45/ZIPN) īpašuma „Valsts mežs 4064-1” zemes vienības ar kadastra apzīmējumu 4064 005 0046 sadalīšanai.

2023.gada 17.martā Iecavas apvienības pārvaldē reģistrēts projekta izstrādātājas – sabiedrības ar ierobežotu atbildību "Metrum" – iesniegums ar lūgumu apstiprināt izstrādāto īpašuma "Valsts mežs 4064-1" zemes ierīcības projektu. Ar zemes ierīcības projektu īpašuma "Valsts mežs 4064-1" sastāvā esošā zemes vienība ar kadastra apzīmējumu 4064 005 0046 tiek sadalīta septiņās zemes vienībās.

Zemes ierīcības likuma 19.pantā noteikts, ka zemes ierīcības projektu un tā grozījumus apstiprina vietējā pašvaldība, izdodot administratīvo aktu.

Ministru kabineta 2016.gada 2.augusta noteikumu Nr.505 "Zemes ierīcības projekta izstrādes noteikumi" 26.punktā noteikts, ka pēc projekta saņemšanas apstiprināšanai vietējā pašvaldība izdod administratīvo aktu par projekta apstiprināšanu vai noraidīšanu, norādot vai pielikumā pievienojot informāciju par tās zemes vienības kadastra apzīmējumu, kurai izstrādāts projekts, un projekta grafiskās daļas rekvizītus (attiecinīgā zemes ierīkotāja vārdu, uzvārdu, datumu un laiku, kad tas minēto dokumentu ir parakstījis) vai projekta grafiskās daļas kopiju.

Nekustamā īpašuma valsts kadastra likuma 9.panta pirmā daļa nosaka, ka kadastra informācijas sistēmā reģistrētai zemes vienībai un zemes vienības daļai nosaka nekustamā īpašuma lietošanas mērķi un lietošanas mērķim piekrītošo zemes platību. To atbilstoši Ministru kabineta noteiktajai kārtībai un pašvaldības teritorijas plānojumā noteiktajai izmantošanai vai likumīgi uzsāktajai izmantošanai nosaka vietējā pašvaldība, kuras administratīvajā teritorijā atrodas konkrētā zemes vienība un zemes vienības daļa.

Pamatojoties uz Administratīvā procesa likuma 65.panta pirmo daļu, Zemes ierīcības likuma 19.pantu, Nekustamā īpašuma valsts kadastra likuma 9.panta pirmo daļu, Ministru kabineta 2016.gada 2.augusta noteikumu Nr.505 "Zemes ierīcības projekta izstrādes noteikumi" 26.punktu, Bauskas novada pašvaldības iestādes "Iecavas apvienības pārvalde" 2021.gada 25.novembra nolikuma Nr.28 13.21.6.apakšpunktu un 13.21.8.apakšpunktu, Iecavas apvienības pārvaldes vadītājs **n o l e m j**:

1. Apstiprināt izstrādāto īpašuma „Valsts mežs 4064-1”, Iecavas pagastā, Bauskas novadā (kadastra Nr.4064 005 0046) zemes vienības ar kadastra apzīmējumu 4064 005 0046 zemes ierīcības projektu.
2. Piekrist īpašuma „Valsts mežs 4064-1” sastāvā esošās zemes vienības ar kadastra apzīmējumu 4064 005 0046 sadalīšanai saskaņā ar izstrādāto zemes ierīcības projektu.
3. Plānotajām zemes vienībām ar kadastra apzīmējumiem 4064 005 0073 (122,6335 ha), 4064 005 0074 (10,8087 ha) un 4064 005 0075 (2554,8602 ha) noteikt

Šis dokuments ir parakstīts ar drošu elektronisko parakstu un satur laika zīmogu

lietošanas mērķi „Zeme, uz kuras galvenā saimnieciskā darbība ir mežsaimniecība” (NĪLM kods – 0201).

4. Plānotajām zemes vienībām ar kadastra apzīmējumiem 4064 005 0069 (0,0047 ha), 4064 005 0070 (1,5961 ha), 4064 005 0071 (0,6097 ha) un 4064 005 0072 (20,0771 ha) noteikt lietošanas mērķi “Zeme dzelzceļa infrastruktūras zemes nodalījuma joslā un ceļu zemes nodalījuma joslā” (NĪLM kods – 1101).
5. Lēmums stājas spēkā ar tā parakstīšanas brīdi.

Atbilstoši Administratīvā procesa likuma 76.pantam Iecavas apvienības pārvaldes vadītāja pieņemto administratīvo aktu (lēmumu) var apstrīdēt rakstveidā viena mēneša laikā no tā spēkā stāšanās dienas, iesniedzot iesniegumu Bauskas novada domei.

Pielikumā: Zemes ierīcības projekta grafiskās daļas kopija uz 1 lp.

Vadītājs

N.Vāvers

Rīgā 25.01.2023. Nr.2.3.N/2023-173

Bauskas novada pašvaldība
<_DEFAULT@90009116223>

***Par zemes ierīcības projektu zemesgabalam
ar kadastra apzīmējumu 4064 003 0077***

Sabiedrība ar ierobežotu atbildību "Eiropas dzelzceļa līnijas" (turpmāk – Sabiedrība), pamatojoties uz 2021.gada 30.decembrī starp Satiksmes ministriju un Sabiedrību noslēgto Deleģēšanas līgumu (pieejams vietnē: <https://www.sam.gov.lv/lv/padotibas-iestades>) ir deleģēta veikt nepieciešamās darbības, lai iegūtu valsts īpašumā Satiksmes ministrijas valdījumā privātām un publiskām personām piederošus nekustamos īpašumus (to daļas), kas nepieciešami projekta "Eiropas standarta platuma 1435 mm dzelzceļa līnijas izbūve "Rail Baltica" koridorā caur Igauniju, Latviju un Lietuvu" (turpmāk – Rail Baltica projekts) īstenošanai.

Rail Baltica projekta posmā Misa-Latvijas/Lietuvas robeža cita starpā ar projekta robežu ir ietekmēts zemesgabals ar kadastra apzīmējumu 4064 003 0077 (turpmāk – Zemesgabals). Zemesgabals reģistrēts nekustamā īpašuma ar kadastra Nr.4064 005 0046, Valsts mežs 4064-1, Iecavas pagasts, Bauskas novads (turpmāk – Nekustamais īpašums), sastāvā, un īpašuma tiesības uz kuru nostiprinātas Iecavas pagasta zemesgrāmatas nodalījumā Nr. 100000418688 Latvijas valstij Zemkopības ministrijas personā. Ievērojot minēto, Rail Baltica projektam (dzelzceļa infrastruktūras, pašvaldības autoceļu un meža ceļa būvniecībai) nepieciešamās Zemesgabala daļas valdītāja maiņa tiks veikta normatīvajos aktos noteiktajā kārtībā, par ko ir informēta Zemkopības ministrija un akciju sabiedrība "Latvijas valsts meži" (turpmāk – LVM), kas saskaņā ar meža likuma 4.panta otro daļu veic valstij piekrietošo un valsts īpašumā esošo uz valsts vārda Zemkopības ministrijas personā zemesgrāmatā ierakstīto meža zemes apsaimniekošanu un aizsardzību.

Saskaņā ar grafisko materiālu par Rail Baltica projekta robežām Zemesgabalā Rail Baltica projekta realizācijai atsevišķi nodalāmas un veidojamas kā jaunas zemes vienības:

1. Zemesgabala daļas ar apzīmējumu 1A 5,5925 ha un 9,3735 ha platībā, kurās plānota publiskās lietošanas dzelzceļa infrastruktūras izbūve un tā iekļauta dzelzceļa infrastruktūras nodalījuma joslas teritorijā (katra Zemesgabala daļa veidojama kā jauna zemes vienība);
2. Zemesgabala daļas ar apzīmējumu 1B 0,7388 ha, 1,3989 ha, 0,7656 ha un 1,1828 ha platībā), kurās plānota saistītās infrastruktūras – pašvaldības nozīmes autoceļa izbūve un tās iekļautas ceļa nodalījuma joslas teritorijā (katra Zemesgabala daļa veidojama kā jauna zemes vienība).

Zemesgabala daļa ar apzīmējumu 1B 0,2882 ha platībā, kurā plānota meža ceļa izbūve, netiks iegūta Satiksmes ministrijas valdījumā un attiecīgi nav nodalāma kā atsevišķa zemes vienība.

Ar 2023.gada 17.janvāra vēstuli Nr. 4.1-10.5_0011_260_23_140 LVM izsniedza savu saskaņojumu Zemesgabala sadalei, nodalot Rail Baltica projekta realizācijai nepieciešamās Zemesgabala daļas plānotās dzelzceļa un ceļa nodalījuma joslas robežās, vienlaikus izsniedzot pilnvaru zemes ierīcības darbu veikšanai Zemesgabalā.

Ņemot vērā iepriekš minēto, pamatojoties uz Zemes ierīcības likuma 8.panta pirmo daļu, kas cita starpā nosaka, ka zemes ierīcības projektu izstrādā zemes vienību sadalīšanai, lūdzam pieņemt lēmumu par zemes ierīcības projekta izstrādi Zemesgabalam un sagatavot zemes ierīcības projekta izstrādes nosacījumus.

Pielikumā:

1. Grafiskais materiāls par Rail Baltica projekta robežām Zemesgabālā *pdf formātā;
2. Noraksts Iecavas pagasta zemesgrāmatas nodalījumam Nr. 100000418688;
3. LVM 17.01.2023. vēstule Nr. 4.1-10.5_001L260_23_140;
4. LVM 17.01.2023. pilnvara;
5. Sabiedrības 15.03.2022. pilnvara Nr. 1.12.-P./2022-9.

Nekustamo īpašumu atsavināšanas un
apsaimniekošanas departamenta
nekustamā īpašuma speciāliste

I.Antoneviča

Šis dokuments ir parakstīts ar drošu elektronisko parakstu un satur laika zīmogu

Andersone,
Ilze.Andersone@edzl.lv



BAUSKAS NOVADA PAŠVALDĪBA IECAVAS APVIENĪBAS PĀRVALDE

Reģ. Nr. 90000056376, Skolas iela 4-40, Iecava, Bauskas nov., LV-3913
tālr. 63941301, e-pasts: parvalde@iecava.lv, www.bauska.lv

Bauskas novadā, Iecavā

01.02.2023. Nr. IAP/2023/3-11/6/ZIPN
Uz 25.01.2023. Nr. 2.3.N/2023-173

SIA "Eiropas dzelzceļa līnijas"
Paziņošanai e-adresē

NOSACĪJUMI

**zemes ierīcības projekta izstrādāšanai īpašuma „Valsts mežs 4064-1”, Iecavas pagastā
zemes vienībai (kadastra apzīmējums 4064 003 0077)**

1. Pamatojums:

- 1.1. Sabiedrības ar ierobežotu atbildību "Eiropas dzelzceļa līnijas" 25.01.2023. vēstule, reģistrēta Bauskas novada pašvaldībā ar Nr. BNP/2023/4.7/301/J.
- 1.2. Zemes ierīcības likuma 8.panta pirmās daļas 3.punkts, Ministru kabineta 02.08.2016. noteikumu Nr.505 "Zemes ierīcības projekta izstrādes noteikumi" 11.2.apakšpunkts.
- 1.3. Ministru kabineta 14.10.2014. noteikumu Nr.628 "Noteikumi par pašvaldības teritorijas attīstības plānošanas dokumentiem" 41.3.apakšpunkts.

2. Projekta robežas:

Zemes vienības ar kadastra apzīmējumu 4064 003 0070 robežas saskaņā ar zemes robežu plānu.

3. Projekta mērķis un iecerētā rīcība:

- 3.1. Izstrādāt zemes ierīcības projektu īpašuma „Valsts mežs 4064-1” (kadastra Nr.4064 005 0046) sastāvā esošajai zemes vienībai ar kadastra apzīmējumu 4064 003 0077, sadalot to desmit atsevišķās zemes vienībās saskaņā ar grafisko materiālu.
- 3.2. Iecerētā rīcība ar atdalāmajām zemes vienībām:
 - 3.2.1. projekta "Eiropas standarta platuma 1435 mm dzelzceļa līnijas izbūve "Rail Baltica" koridorā caur Igauniju, Latviju un Lietuvu" realizācija – publiskās lietošanas dzelzceļa infrastruktūras izbūve;
 - 3.2.2. saistītās infrastruktūras – publiskās lietošanas ceļa posmu izbūve.

4. Nosacījumi:

- 4.1. Izstrādāt zemes ierīcības projektu atbilstoši 3.punktā minētajam mērķim:
 - 4.1.1. sadalīt zemesgabalu atbilstoši Iecavas novada teritorijas plānojuma Teritorijas izmantošanas un apbūves noteikumiem (*Lauksaimniecības teritorija (L)*, *Mežu teritorija (M)*, *28.3.apakšpunkta un 28.6.apakšpunkta atruna*) un plānotajam zemes lietošanas mērķim;
 - 4.1.2. noteikt robežas un piekļūšanas iespējas pieslēguma izveidošanai autoceļam saskaņā ar projekta risinājumiem.
- 4.2. Zemes ierīcības projekta grafisko daļu izstrādāt digitālā veidā *.dgn vektordatu formātā Latvijas ģeodēzisko koordinātu sistēmā (LKS-92) uz zemes robežu plāna pamatnes.
- 4.3. Projektu īstenot, nesadalot pa posmiem.
- 4.4. Projekta izstrādes nosacījumus no institūcijām pieprasa zemes ierīcības projekta izstrādātājs.
- 4.5. Papildus saskaņot zemes ierīcības projekta grafisko daļu ar:
 - 4.5.1. Bauskas novada pašvaldības iestādi "Iecavas apvienības pārvalde" (Nekustamā īpašuma nodaļas vadītāja);

Šis dokuments ir parakstīts ar drošu elektronisko parakstu un satur laika zīmogu

4.5.2. Augstas detalizācijas topogrāfiskās informācijas datu bāzes uzturētāju SIA „Mērniecības Datu Centrs”.

4.6. Aizsargjoslas noteikt saskaņā ar Aizsargjoslu likumu un Iecavas novada teritorijas plānojuma Teritorijas izmantošanas un apbūves noteikumiem.

Pielikumā: Zemes vienības sadalīšanas grafiskais materiāls uz 1 lp.

Vadītājs

N.Vāvers

Leitlante 25644393
baiba.leitlante@iecava.lv



BAUSKAS NOVADA PAŠVALDĪBA IECAVAS APVIENĪBAS PĀRVALDE

Reģ. Nr. 90000056376, Skolas iela 4-40, Iecava, Bauskas nov., LV-3913
tāl. 63941301, e-pasts: parvalde@iecava.lv, www.bauska.lv

LĒMUMS

Bauskas novadā, Iecavā

17.05.2023.

Nr. IAP/2023/3-27/81/APL

Par īpašuma “Valsts mežs 4064-1”, Iecavas pag. zemes vienības ar kadastra apzīmējumu 4064 003 0077 zemes ierīcības projekta apstiprināšanu

Iecavas apvienības pārvalde 2023.gada 1.februārī ir izsniegusi zemes ierīcības projekta izstrādes nosacījumus (Nr.IAP/2023/3-11/6/ZIPN) īpašuma „Valsts mežs 4064-1”, Iecavas pagastā (kadastra Nr.4064 005 0046) zemes vienības 431,29 ha platībā ar kadastra apzīmējumu 4064 003 0077 sadalīšanai.

2023.gada 16.maijā Iecavas apvienības pārvaldē saņemts projekta izstrādātājas – sabiedrības ar ierobežotu atbildību “Ventmetrs” – iesniegums ar lūgumu apstiprināt izstrādāto zemes ierīcības projektu. Ar zemes ierīcības projektu īpašuma “Valsts mežs 4064-1” sastāvā esošā zemes vienība ar kadastra apzīmējumu 4064 003 0077 tiek sadalīta desmit atsevišķās zemes vienībās.

Zemes ierīcības likuma 19.pantā noteikts, ka zemes ierīcības projektu un tā grozījumus apstiprina vietējā pašvaldība, izdodot administratīvo aktu.

Ministru kabineta 2016.gada 2.augusta noteikumu Nr.505 “Zemes ierīcības projekta izstrādes noteikumi” 26.punktā noteikts, ka pēc projekta saņemšanas apstiprināšanai vietējā pašvaldība izdod administratīvo aktu par projekta apstiprināšanu vai noraidīšanu, norādot vai pielikumā pievienojot informāciju par tās zemes vienības kadastra apzīmējumu, kurai izstrādāts projekts, un projekta grafiskās daļas rekvizītus (attiecīgā zemes ierīkotāja vārdu, uzvārdu, datumu un laiku, kad tas minēto dokumentu ir parakstījis) vai projekta grafiskās daļas kopiju.

Nekustamā īpašuma valsts kadastra likuma 9.panta pirmā daļa nosaka, ka kadastra informācijas sistēmā reģistrētai zemes vienībai un zemes vienības daļai nosaka nekustamā īpašuma lietošanas mērķi un lietošanas mērķim piekrītošo zemes platību. To atbilstoši Ministru kabineta noteiktajai kārtībai un pašvaldības teritorijas plānojumā noteiktajai izmantošanai vai likumīgi uzsāktajai izmantošanai nosaka vietējā pašvaldība, kuras administratīvajā teritorijā atrodas konkrētā zemes vienība un zemes vienības daļa.

Pamatojoties uz Administratīvā procesa likuma 65.panta pirmo daļu, Zemes ierīcības likuma 19.pantu, Nekustamā īpašuma valsts kadastra likuma 9.panta pirmo daļu, Ministru kabineta 2016.gada 2.augusta noteikumu Nr.505 “Zemes ierīcības projekta izstrādes noteikumi” 26.punktu, Bauskas novada pašvaldības iestādes “Iecavas apvienības pārvalde” 2021.gada 25.novembra nolikuma Nr.28 13.21.6.apakšpunktu, 13.21.8.apakšpunktu, Iecavas apvienības pārvaldes vadītājs **n o l e m j**:

1. Apstiprināt izstrādāto īpašuma „Valsts mežs 4064-1”, Iecavas pag. (kadastra Nr.4064 005 0046) zemes vienības ar kadastra apzīmējumu 4064 003 0077 zemes ierīcības projektu.
2. Piekrist īpašuma „Valsts mežs 4064-1” sastāvā esošās zemes vienības ar kadastra apzīmējumu 4064 003 0077 sadalīšanai saskaņā ar izstrādāto zemes ierīcības projektu.
3. Plānotajām zemes vienībām ar kadastra apzīmējumiem 4064 003 0210 (5,59 ha), 4064 003 0211 (9,37 ha), 4064 003 0212 (1,40 ha), 4064 003 0213 (0,74 ha), 4064 003 0214 (1,19 ha), 4064 003 0215 (0,77 ha) noteikt lietošanas mērķi „Zeme

Šis dokuments ir parakstīts ar drošu elektronisko parakstu un satur laika zīmogu

dzelzceļa infrastruktūras zemes nodalījuma joslā un ceļu zemes nodalījuma joslā” (NĪLM kods – 1101).

4. Plānotajām zemes vienībām ar kadastra apzīmējumiem 4064 003 0206 (389,38 ha), 4064 003 0207 (6,17 ha), 4064 003 0208 (14,83 ha), 4064 003 0209 (1,85 ha) noteikt lietošanas mērķi „Zeme, uz kuras galvenā saimnieciskā darbība ir mežsaimniecība” (NĪLM kods – 0201).
5. Lēmums stājas spēkā ar tā parakstīšanas brīdi.

Atbilstoši Administratīvā procesa likuma 76.pantam Iecavas apvienības pārvaldes vadītāja pieņemto administratīvo aktu (lēmumu) var apstrīdēt rakstveidā viena mēneša laikā no tā spēkā stāšanās dienas, iesniedzot iesniegumu Bauskas novada domei.

Pielikumā: Zemes ierīcības projekta grafiskās daļas kopija uz 1 lp.

Vadītājs

N.Vāvers

Rīgā 20.04.2023. Nr.2.3.N/2023-1111

Bauskas novada pašvaldība
<_DEFAULT@90009116223>

***Par zemes ierīcības projektu zemesgabalam
ar kadastra apzīmējumu 4064 005 0042***

Sabiedrība ar ierobežotu atbildību "Eiropas dzelzceļa līnijas" (turpmāk – Sabiedrība), pamatojoties uz 2021.gada 30.decembrī starp Satiksmes ministriju un Sabiedrību noslēgto Deleģēšanas līgumu (pieejams vietnē: <https://www.sam.gov.lv/lv/padotibas-iestades>) ir deleģēta veikt nepieciešamās darbības, lai iegūtu valsts īpašumā Satiksmes ministrijas valdījumā privātām un publiskām personām piederošus nekustamos īpašumus (to daļas), kas nepieciešami projekta "Eiropas standarta platuma 1435 mm dzelzceļa līnijas izbūve "Rail Baltica" koridorā caur Igauniju, Latviju un Lietuvu" (turpmāk – Rail Baltica projekts) īstenošanai.

Rail Baltica projekta posmā Misa-Latvijas/Lietuvas robeža cita starpā ar projekta robežu ir ietekmēts zemesgabals ar kadastra apzīmējumu 4064 005 0042 (turpmāk – Zemesgabals). Zemesgabals reģistrēts nekustamā īpašuma ar kadastra Nr.4064 005 0046, Valsts mežs 4064-1, Iecavas pagasts, Bauskas novads (turpmāk – Nekustamais īpašums), sastāvā, un īpašuma tiesības uz kuru nostiprinātas Iecavas pagasta zemesgrāmatas nodalījumā Nr. 100000418688 Latvijas valstij Zemkopības ministrijas personā. Ievērojot minēto, Rail Baltica projektam (dzelzceļa infrastruktūras, valsts un pašvaldības autoceļu būvniecībai) nepieciešamās Zemesgabala daļas valdītāja maiņa tiks veikta normatīvajos noteiktajā kārtībā, par ko ir informēta Zemkopības ministrija.

Saskaņā ar grafisko materiālu par Rail Baltica projekta robežām Zemesgabalā Rail Baltica projekta realizācijai atsevišķi nodalāmas un veidojamas kā jaunas zemes vienības:

1. Zemesgabala daļa ar apzīmējumu 1A 31,4498 ha platībā, kurā plānota publiskās lietošanas dzelzceļa infrastruktūras izbūve dzelzceļa zemes nodalījuma joslas teritorijā;
2. Zemesgabala daļas ar apzīmējumu 1B 0,3426 ha un 0,3686 ha platībā, kurās plānota saistītās infrastruktūras – valsts vietējā autoceļa V9 posma izbūve (pārbūve) ceļa zemes nodalījuma joslas teritorijā (katra Zemesgabala daļa veidojama kā jauna zemes vienība);
3. Zemesgabala daļa ar apzīmējumu 1B 0,0996 ha platībā, kurā plānota saistītās infrastruktūras – pašvaldības nozīmes autoceļa posma izbūve ceļa zemes nodalījuma joslas teritorijā.

Ar 2022.gada 30.septembra vēstuli Nr. 4.1-10.5_00jc_260_22_2055 AS "Latvijas valsts meži" izsniedza savu saskaņojumu Zemesgabala sadalei, nodalot Rail Baltica projekta realizācijai nepieciešamās Zemesgabala daļas plānotās dzelzceļa un ceļa nodalījuma joslas robežās, vienlaikus izsniedzot pilnvaru zemes ierīcības darbu veikšanai Zemesgabalā.

Ņemot vērā iepriekš minēto, pamatojoties uz Zemes ierīcības likuma 8.panta pirmo daļu, kas cita starpā nosaka, ka zemes ierīcības projektu izstrādā zemes vienību sadalīšanai, lūdzam pieņemt lēmumu par zemes ierīcības projekta izstrādi Zemesgabalam un sagatavot zemes ierīcības projekta izstrādes nosacījumus.

Pielikumā:

1. Grafiskais materiāls par Rail Baltica projekta robežām Zemesgabalā *pdf formātā;
2. Noraksts Iecavas pagasta zemesgrāmatas nodalījumam Nr. 100000418688;
3. AS "Latvijas valsts meži" 30.09.2022. vēstule Nr. 4.1-10.5_00jc_260_22_2055;
4. AS "Latvijas valsts meži" 29.09.2022. pilnvara;
5. Sabiedrības 15.03.2022. pilnvara Nr. 1.12.-P./2022-9.

Nekustamo īpašumu atsavināšanas un
apsaimniekošanas departamenta
vecākā nekustamā īpašuma speciāliste

I.Antoneviča

Šis dokuments ir parakstīts ar drošu elektronisko parakstu un satur laika zīmogu

Andersone, 22177238,
Ilze.Andersone@edzl.lv



BAUSKAS NOVADA PAŠVALDĪBA IECAVAS APVIENĪBAS PĀRVALDE

Reģ. Nr. 90000056376, Skolas iela 4-40, Iecava, Bauskas nov., LV-3913
tālr. 63941301, e-pasts: parvalde@iecava.lv, www.bauska.lv

Bauskas novadā, Iecavā

24.04.2023. Nr. IAP/2023/3-11/22/ZIPN
Uz 20.04.2023. Nr. 2.3.N/2023-1111

SIA "Eiropas dzelzceļa līnijas"
Paziņošanai e-adresē

NOSACĪJUMI

**zemes ierīcības projekta izstrādāšanai īpašuma „Valsts mežs 4064-1”, Iecavas pagastā
zemes vienībai (kadastra apzīmējums 4064 005 0042)**

1. Pamatojums:

- 1.1. Sabiedrības ar ierobežotu atbildību "Eiropas dzelzceļa līnijas" 20.04.2023. vēstule, reģistrēta Bauskas novada pašvaldībā ar Nr. BNP/2023/4.7/1432/J.
- 1.2. Zemes ierīcības likuma 8.panta pirmās daļas 3.punkts, Ministru kabineta 02.08.2016. noteikumu Nr.505 "Zemes ierīcības projekta izstrādes noteikumi" 11.2.apakšpunkts.
- 1.3. Ministru kabineta 14.10.2014. noteikumu Nr.628 "Noteikumi par pašvaldības teritorijas attīstības plānošanas dokumentiem" 41.3.apakšpunkts.

2. Projekta robežas:

Zemes vienības ar kadastra apzīmējumu 4064 005 0042 robežas saskaņā ar zemes robežu plānu.

3. Projekta mērķis un iecerētā rīcība:

- 3.1. Izstrādāt zemes ierīcības projektu īpašuma „Valsts mežs 4064-1” (kadastra Nr.4064 005 0046) sastāvā esošajai zemes vienībai ar kadastra apzīmējumu 4064 005 0042, sadalot to sešās atsevišķās zemes vienībās saskaņā ar grafisko materiālu.
- 3.2. Iecerētā rīcība ar atdalāmajām zemes vienībām:
 - 3.2.1. projekta "Eiropas standarta platuma 1435 mm dzelzceļa līnijas izbūve "Rail Baltica" koridorā caur Igauniju, Latviju un Lietuvu" realizācija – publiskās lietošanas dzelzceļa infrastruktūras izbūve;
 - 3.2.2. saistītās infrastruktūras – publiskās lietošanas ceļa posmu izbūve.

4. Nosacījumi:

- 4.1. Izstrādāt zemes ierīcības projektu atbilstoši 3.punktā minētajam mērķim:
 - 4.1.1. sadalīt zemesgabalu atbilstoši Iecavas novada teritorijas plānojuma Teritorijas izmantošanas un apbūves noteikumiem (*Lauksaimniecības teritorija (L)*, *Mežu teritorija (M)*, *28.3.apakšpunkta un 28.6.apakšpunkta atruna*) un plānotajam zemes lietošanas mērķim;
 - 4.1.2. noteikt robežas un piekļūšanas iespējas pieslēguma izveidošanai autoceļam saskaņā ar projekta risinājumiem.
- 4.2. Zemes ierīcības projekta grafisko daļu izstrādāt digitālā veidā *.dgn vektordatu formātā Latvijas ģeodēzisko koordinātu sistēmā (LKS-92) uz zemes robežu plāna pamatnes.
- 4.3. Projektu īstenot, nesadalot pa posmiem.
- 4.4. Projekta izstrādes nosacījumus no institūcijām pieprasa zemes ierīcības projekta izstrādātājs.
- 4.5. Papildus saskaņot zemes ierīcības projekta grafisko daļu ar:
 - 4.5.1. Bauskas novada pašvaldības iestādi "Iecavas apvienības pārvalde" (Nekustamā īpašuma nodaļas vadītāja);

Šis dokuments ir parakstīts ar drošu elektronisko parakstu un satur laika zīmogu

4.5.2. Augstas detalizācijas topogrāfiskās informācijas datu bāzes uzturētāju SIA „Mērniecības Datu Centrs”.

4.6. Aizsargjoslas noteikt saskaņā ar Aizsargjoslu likumu un Iecavas novada teritorijas plānojuma Teritorijas izmantošanas un apbūves noteikumiem.

Pielikumā: Zemes vienības sadalīšanas grafiskais materiāls uz 1 lp.

Vadītāja vietnieks

M.Vilciņš



BAUSKAS NOVADA PAŠVALDĪBA IECAVAS APVIENĪBAS PĀRVALDE

Reģ. Nr. 90000056376, Skolas iela 4-40, Iecava, Bauskas nov., LV-3913
tālr. 63941301, e-pasts: iecava.parvalde@bauskasnovads.lv, www.bauskasnovads.lv

LĒMUMS

Bauskas novadā, Iecavā

09.08.2023.

Nr. IAP/2023/3-27/125/APL

Par īpašuma “Valsts mežs 4064-1”, Iecavas pag. zemes vienības ar kadastra apzīmējumu 4064 005 0042 zemes ierīcības projekta apstiprināšanu

Iecavas apvienības pārvalde 2023.gada 24.aprīlī ir izsniegusi zemes ierīcības projekta izstrādes nosacījumus (Nr. IAP/2023/3-11/22/ZIPN) īpašuma „Valsts mežs 4064-1”, Iecavas pagastā (kadastra Nr.4064 005 0046) sastāvā esošās zemes vienības ar kadastra apzīmējumu 4064 005 0042 sadalīšanai.

2023.gada 8.augustā Iecavas apvienības pārvaldē saņemts projekta izstrādātājas – sabiedrības ar ierobežotu atbildību “Latvijasmernieks.lv” – iesniegums ar lūgumu apstiprināt izstrādāto zemes ierīcības projektu. Ar zemes ierīcības projektu īpašuma “Valsts mežs 4064-1” sastāvā esošā zemes vienība ar kadastra apzīmējumu 4064 005 0042 tiek sadalīta septiņās atsevišķās zemes vienībās. Izvērtējot izstrādāto zemes ierīcības projektu kopsakarā ar Iecavas apvienības pārvaldes izsniegtajiem nosacījumiem, konstatēts, ka 24.04.2023. izsniegtajos zemes ierīcības projekta izstrādes nosacījumos ieviesusies tehniska kļūda nosakot, ka zemes vienība sadalāma sešās atsevišķās zemes vienībās. Pašvaldībā iesniegtajā un nosacījumiem pievienotajā grafiskajā materiālā nepārprotami redzams, ka zemes vienība sadalāma septiņās zemes vienībās.

Zemes ierīcības likuma 19.pantā noteikts, ka zemes ierīcības projektu un tā grozījumus apstiprina vietējā pašvaldība, izdodot administratīvo aktu.

Ministru kabineta 2016.gada 2.augusta noteikumu Nr.505 “Zemes ierīcības projekta izstrādes noteikumi” 26.punktā noteikts, ka pēc projekta saņemšanas apstiprināšanai vietējā pašvaldība izdod administratīvo aktu par projekta apstiprināšanu vai noraidīšanu, norādot vai pielikumā pievienojot informāciju par tās zemes vienības kadastra apzīmējumu, kurai izstrādāts projekts, un projekta grafiskās daļas rekvizītus (attiecinīgā zemes ierīkotāja vārdu, uzvārdu, datumu un laiku, kad tas minēto dokumentu ir parakstījis) vai projekta grafiskās daļas kopiju.

Nekustamā īpašuma valsts kadastra likuma 9.panta pirmā daļa nosaka, ka kadastra informācijas sistēmā reģistrētai zemes vienībai un zemes vienības daļai nosaka nekustamā īpašuma lietošanas mērķi un lietošanas mērķim piekrītošo zemes platību. To atbilstoši Ministru kabineta noteiktajai kārtībai un pašvaldības teritorijas plānojumā noteiktajai izmantošanai vai likumīgi uzsāktajai izmantošanai nosaka vietējā pašvaldība, kuras administratīvajā teritorijā atrodas konkrētā zemes vienība un zemes vienības daļa.

Pamatojoties uz Administratīvā procesa likuma 65.panta pirmo daļu, Zemes ierīcības likuma 19.pantu, Nekustamā īpašuma valsts kadastra likuma 9.panta pirmo daļu, Ministru kabineta 2016.gada 2.augusta noteikumu Nr.505 “Zemes ierīcības projekta izstrādes noteikumi” 26.punktu, Bauskas novada pašvaldības iestādes “Iecavas apvienības pārvalde” 2021.gada 25.novembra nolikuma Nr.28 13.21.6.apakšpunktu, 13.21.8.apakšpunktu, Iecavas apvienības pārvaldes vadītājs **n o l e m j:**

1. Apstiprināt izstrādāto īpašuma „Valsts mežs 4064-1”, Iecavas pag. (kadastra Nr.4064 005 0046) zemes vienības ar kadastra apzīmējumu 4064 005 0042 zemes ierīcības projektu.

2. Piekrist īpašuma „Valsts mežs 4064-1” sastāvā esošās zemes vienības ar kadastra apzīmējumu 4064 005 0042 sadalīšanai saskaņā ar izstrādāto zemes ierīcības projektu.
3. Plānotajām zemes vienībām ar kadastra apzīmējumiem 4064 005 0081 (31,45 ha), 4064 005 0082 (0,1 ha), 4064 005 0083 (0,34 ha), 4064 005 0085 (0,37 ha) noteikt lietošanas mērķi „Zeme dzelzceļa infrastruktūras zemes nodalījuma joslā un ceļu zemes nodalījuma joslā” (NĪLM kods – 1101).
4. Plānotajām zemes vienībām ar kadastra apzīmējumiem 4064 005 0079 (262,69 ha), 4064 005 0080 (68,81 ha), 4064 005 0084 (0,02 ha) noteikt lietošanas mērķi „Zeme, uz kuras galvenā saimnieciskā darbība ir mežsaimniecība” (NĪLM kods – 0201).
5. Lēmums stājas spēkā ar tā parakstīšanas brīdi.

Atbilstoši Administratīvā procesa likuma 76.pantam Iecavas apvienības pārvaldes vadītāja pieņemto administratīvo aktu (lēmumu) var apstrīdēt rakstveidā viena mēneša laikā no tā spēkā stāšanās dienas, iesniedzot iesniegumu Bauskas novada domei.

Pielikumā: Zemes ierīcības projekta grafiskās daļas kopija uz 1 lp.

Vadītājs

N.Vāvers

LATVIJAS REPUBLIKA

INFORMĀCIJA PAR APGRŪTINĀJUMIEM

Zemes vienības kadastra apzīmējums: 4064 003 0210

Zemes vienībā 03.07.2023. nav apgrūtinājumu

Zemes vienības platība: 5.59 ha

LATVIJAS REPUBLIKA
SITUĀCIJAS PLĀNS

Zemes vienības kadastra apzīmējums: 4064 003 0210

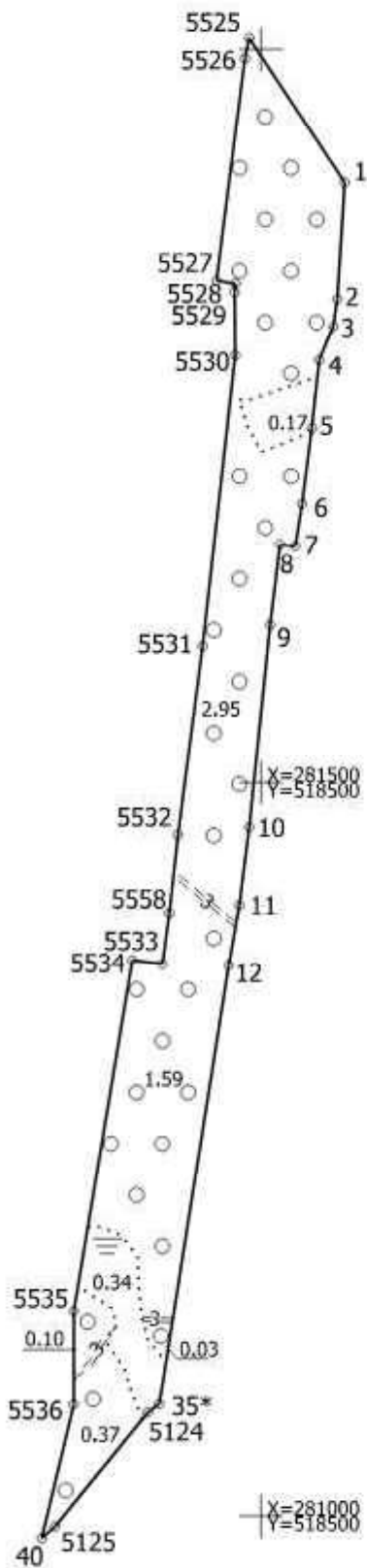
Plānā attēlota informācija atbilstoši situācijai apvidū 2023. gada 7. jūnijā

Plāna mērogs 1:5000

Zemes vienības platība: 5.59 ha

ZEMES LIETOŠANAS VEIDU EKSPĻIKĀCIJA

Zemes vienības platība ha	Lauksaimniecībā izmantojamā zeme	TAJĀ SKAITĀ				Meži	Krūmāji	Purvi	Ūdens objektu zeme	tajā skaitā			Zeme zem ēkām un pagalmiem	Zeme zem ceļiem	Pārējās zemes
		Arauzeme	Augļu dārzeņi	Plavas	Gaiļotības					zem ūdeņiem	zem zivju dīķiem				
5.59	-	-	-	-	-	5.08	-	0.34	-	-	-	-	-	-	0.17



Situācijas plāns

4064 003 0210

Plāna mērogs 1: 5000

2. lapa no 2

Mērnieks Olafs Horsts
sertifikāta Nr. AB0141

Plāns sagatavots atbilstoši Ministru kabineta 2011. gada 27. decembra noteikumiem Nr.1019 "Zemes kadastrālās uzmērīšanas noteikumi"

LATVIJAS REPUBLIKA
ZEMES ROBEŽU PLĀNS

Zemes vienības kadastra apzīmējums: 4064 003 0210

Plāns sagatavots pamatojoties uz Bauskas novada pašvaldības Iecavas apvienības pārvaldes 2023. gada 17. maija lēmumu Nr. IAP/2023/3-27/81/APL „Par īpašuma “Valsts mežs 4064-1”, Iecavas pag. zemes vienības ar kadastra apzīmējumu 4064 003 0077 zemes ierīcības projekta apstiprināšanu”.

Zemes vienība izveidota, sadalot zemes vienību ar kadastra apzīmējumu 4064 003 0077.

Robežas noteiktas: 2023. gada 7. jūnijā

Plāna mērogs 1:5000

Zemes vienības platība: 5.59 ha

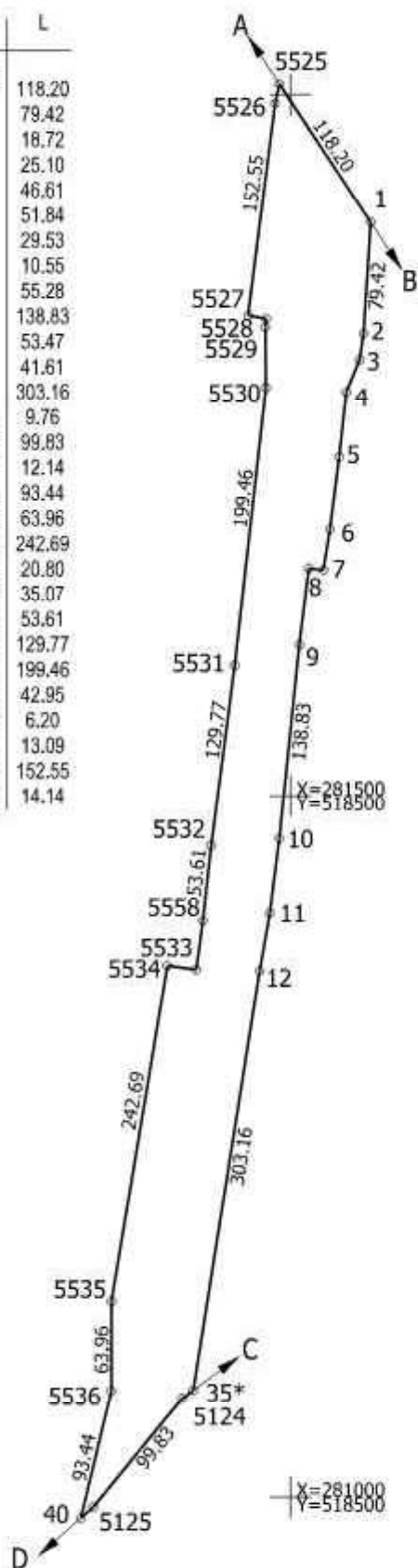
ZEMES VIENĪBA UZMĒRĪTA
LKS-92 TM

Mēroga koeficients: 0.9996043

ZEMES VIENĪBAS IZVIETOJUMA SHĒMA



Nr	L
5525	118.20
1	79.42
2	18.72
3	25.10
4	46.61
5	51.84
6	29.53
7	10.55
8	55.28
9	138.83
10	53.47
11	41.61
12	303.16
35*	9.76
5124	99.83
5125	12.14
40	93.44
5536	63.96
5535	242.69
5534	20.80
5533	35.07
5558	53.61
5532	129.77
5531	199.46
5530	42.95
5529	6.20
5528	13.09
5527	152.55
5526	14.14
5525	



Robežojošo zemes vienību saraksts:
 no A līdz B: 40640030093 - "Tilta Stūri"
 no B līdz C: 40640030207 - "Valsts mežs 4064-1"
 no C līdz D: 40640030004 - "Veclūči"
 no D līdz A: 40640030206 - "Valsts mežs 4064-1"

Zemes vienības platība: 5.59 ha

Zemes robežu plāns

4064 003 0210

Plāna mērogs 1: 5000

2. lapa no 2

Mērnieks Olafs Horsts
sertifikāta Nr. AB0141

Plāns sagatavots atbilstoši Ministru kabineta 2011. gada 27. decembra noteikumiem Nr.1019 "Zemes kadastrālās uzmērīšanas noteikumi"

LATVIJAS REPUBLIKA

INFORMĀCIJA PAR APGRŪTINĀJUMIEM

Zemes vienības kadastra apzīmējums: 4064 003 0211

Zemes vienībā 03.07.2023. nav apgrūtinājumu

Zemes vienības platība: 9.37 ha

LATVIJAS REPUBLIKA
SITUĀCIJAS PLĀNS

Zemes vienības kadastra apzīmējums: 4064 003 0211

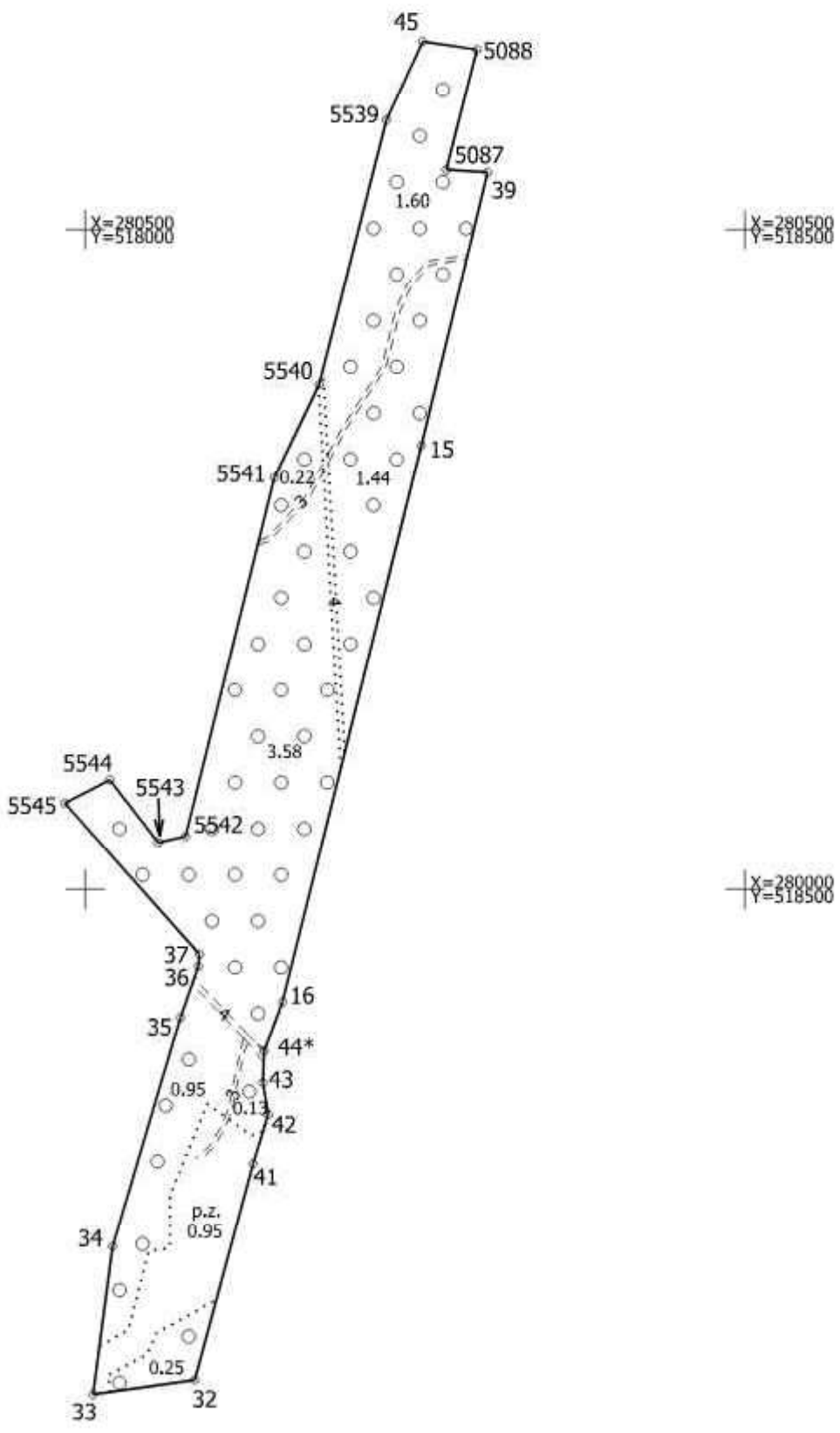
Plānā attēlota informācija atbilstoši situācijai apvidū 2023. gada 7. jūnijā

Plāna mērogs 1:5000

Zemes vienības platība: 9.37 ha

ZEMES LIETOŠANAS VEIDU EKSPLIKĀCIJA

Zemes vienības platība ha	Lauksaimniecībā izmantojamā zeme	TAJĀ SKAITĀ				Meži	Krūmāji	Purvi	Ūdens objektu zeme	tajā skaitā		Zeme zem ēkām un pagalmiem	Zeme zem ceļiem	Pārējās zemes
		Arauzeme	Augļu dārzi	Plavas	Gaiņības					zem ūdeņiem	zem zivju dīķiem			
9.37	-	-	-	-	-	8.38	-	-	-	-	-	-	0.03	0.95



Situācijas plāns

4064 003 0211

Plāna mērogs 1: 5000

2. lapa no 2

Mērnieks Olafs Horsts
sertifikāta Nr. AB0141

Plāns sagatavots atbilstoši Ministru kabineta 2011. gada 27. decembra noteikumiem Nr.1019 "Zemes kadastrālās uzmērīšanas noteikumi"

LATVIJAS REPUBLIKA
ZEMES ROBEŽU PLĀNS

Zemes vienības kadastra apzīmējums: 4064 003 0211

Plāns sagatavots pamatojoties uz Bauskas novada pašvaldības Iecavas apvienības pārvaldes 2023. gada 17. maija lēmumu Nr. IAP/2023/3-27/81/APL „Par īpašuma “Valsts mežs 4064-1”, Iecavas pag. zemes vienības ar kadastra apzīmējumu 4064 003 0077 zemes ierīcības projekta apstiprināšanu”.

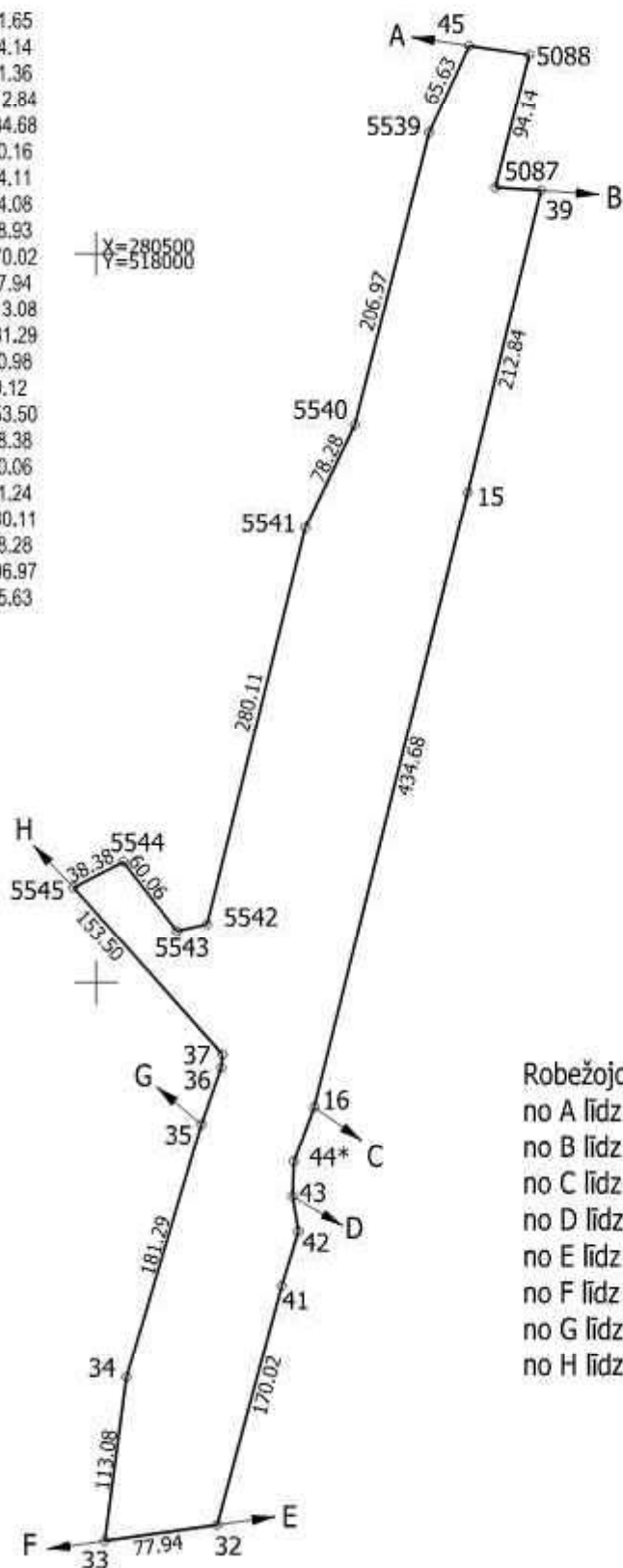
Zemes vienība izveidota, sadalot zemes vienību ar kadastra apzīmējumu 4064 003 0077.

Robežas noteiktas: 2023. gada 7. jūnijā

Plāna mērogs 1:5000

Zemes vienības platība: 9.37 ha

Nr	L
45	41.65
5088	94.14
5087	31.36
39	212.84
15	434.68
16	40.16
44*	24.11
43	24.08
42	38.93
41	170.02
32	77.94
33	113.08
34	181.29
35	40.98
36	9.12
37	153.50
5545	38.38
5544	60.06
5543	21.24
5542	280.11
5541	78.28
5540	206.97
5539	65.63
5538	65.63



Robežjošo zemes vienību saraksts:

- no A līdz B: 40640030004 - "Vedūči"
- no B līdz C: 40640030208 - "Valsts mežs 4064-1"
- no C līdz D: 40640030214 - "Valsts mežs 4064-1"
- no D līdz E: 40640030215 - "Valsts mežs 4064-1"
- no E līdz F: 40640030011 - "Vecžigļi"
- no F līdz G: 40640030212 - "Valsts mežs 4064-1"
- no G līdz H: 40640030213 - "Valsts mežs 4064-1"
- no H līdz A: 40640030206 - "Valsts mežs 4064-1"

Zemes vienības platība: 9.37 ha

Zemes robežu plāns

4064 003 0211

Plāna mērogs 1: 5000

2. lapa no 2

Mērnīeks Olafs Horsts
sertifikāta Nr. AB0141

Plāns sagatavots atbilstoši Ministru kabineta 2011. gada 27. decembra
noteikumiem Nr.1019 "Zemes kadastrālās uzmērīšanas noteikumi"

LATVIJAS REPUBLIKA

INFORMĀCIJA PAR APGRŪTINĀJUMIEM

Zemes vienības kadastra apzīmējums: 4064 003 0212

Zemes vienībā 03.07.2023. nav apgrūtinājumu

Zemes vienības platība: 1.40 ha

LATVIJAS REPUBLIKA
SITUĀCIJAS PLĀNS

Zemes vienības kadastra apzīmējums: 4064 003 0212

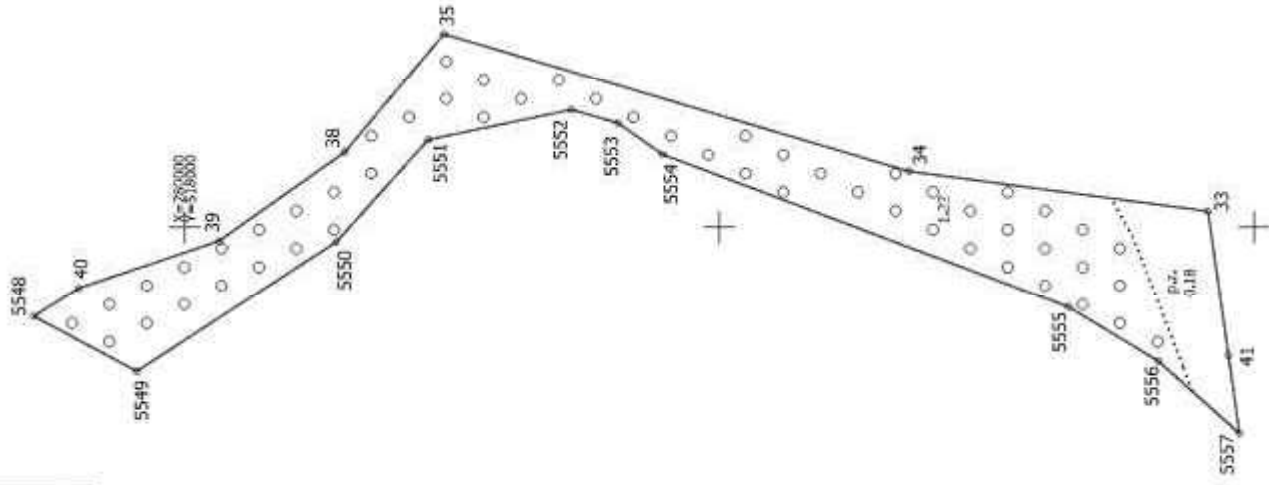
Plānā attēlota informācija atbilstoši situācijai apvidū 2023. gada 7. jūnijā

Plāna mērogs 1:2000

Zemes vienības platība: 1.40 ha

ZEMES LIETOŠANAS VEIDU EKSPLIKĀCIJA

Zemes vienības plātna Nr.	Lauksaimniecība izmantojamā zeme		TASĀ SKAITĀ		Purvi	Odens objektu zeme	zemi ūdeņiem	zemi zivju dārzam	Zeme zem ēkām un pagalmiem	Zeme zem ceļiem	Pārējās zemes	
	Aranzeme	Auļļu dārzeņi	Pļavas	Garšaugi								Māji
L40	-	-	-	-	-	-	-	-	-	-	-	0,18



Situācijas plāns

4064 003 0212

Plāna mērogs 1: 2000

2. lapa no 2

Mērnieks Oļafs Horsts
sertifikāta Nr. AB0141

Plāns sagatavots atbilstoši Ministru kabineta 2011. gada 27. decembra
noteikumiem Nr.1019 "Zemes kadastrālās uzņēmšanas noteikumi"

LATVIJAS REPUBLIKA
ZEMES ROBEŽU PLĀNS

Zemes vienības kadastra apzīmējums: 4064 003 0212

Plāns sagatavots pamatojoties uz Bauskas novada pašvaldības Iecavas apvienības pārvaldes 2023. gada 17. maija lēmumu Nr. IAP/2023/3-27/81/APL „Par īpašuma “Valsts mežs 4064-1”, Iecavas pag. zemes vienības ar kadastra apzīmējumu 4064 003 0077 zemes ierīcības projekta apstiprināšanu”.

Zemes vienība izveidota, sadalot zemes vienību ar kadastra apzīmējumu 4064 003 0077.

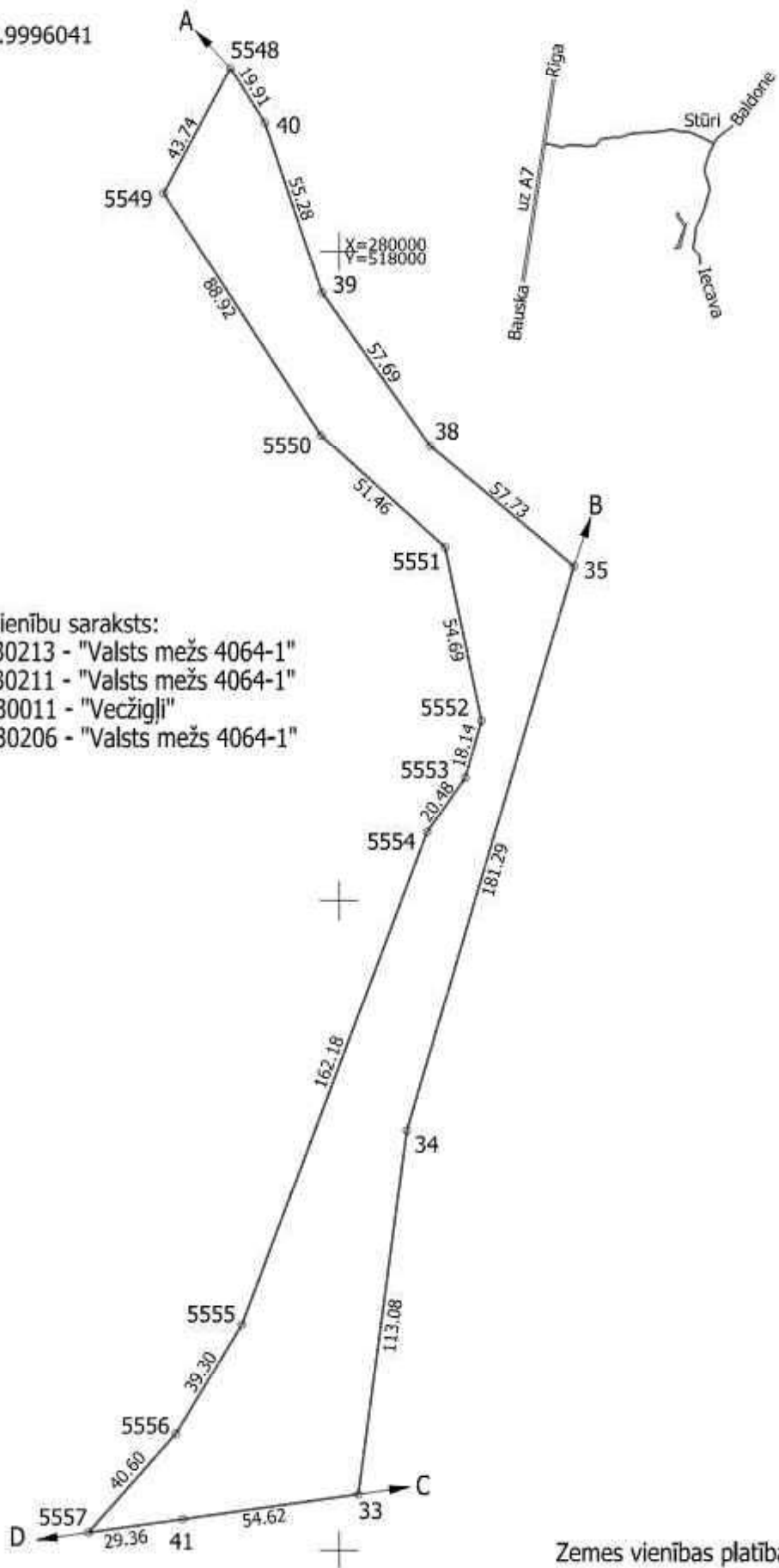
Robežas noteiktas: 2023. gada 7. jūnijā

Plāna mērogs 1:2000

Zemes vienības platība: 1.40 ha

ZEMES VIENĪBA UZMĒRĪTA
LKS-92 TM
Mēroga koeficients: 0.9996041

ZEMES VIENĪBAS IZVIETOJUMA SHĒMA



Robežojošo zemes vienību saraksts:
no A līdz B: 40640030213 - "Valsts mežs 4064-1"
no B līdz C: 40640030211 - "Valsts mežs 4064-1"
no C līdz D: 40640030011 - "Vecžigļi"
no D līdz A: 40640030206 - "Valsts mežs 4064-1"

Zemes vienības platība: 1.40 ha

Zemes robežu plāns	4064 003 0212	Plāna mērogs 1: 2000	2. lapa no 2
Mērnīeks Olafs Horsts sertifikāta Nr. AB0141	Plāns sagatavots atbilstoši Ministru kabineta 2011. gada 27. decembra noteikumiem Nr.1019 "Zemes kadastrālās uzmērīšanas noteikumi"		

LATVIJAS REPUBLIKA

INFORMĀCIJA PAR APGRŪTINĀJUMIEM

Zemes vienības kadastra apzīmējums: 4064 003 0213

Zemes vienībā 03.07.2023. nav apgrūtinājumu

Zemes vienības platība: 0.7388 ha

LATVIJAS REPUBLIKA
SITUĀCIJAS PLĀNS

Zemes vienības kadastra apzīmējums: 4064 003 0213

Plānā attēlota informācija atbilstoši situācijai apvidū 2023. gada 7. jūnijā

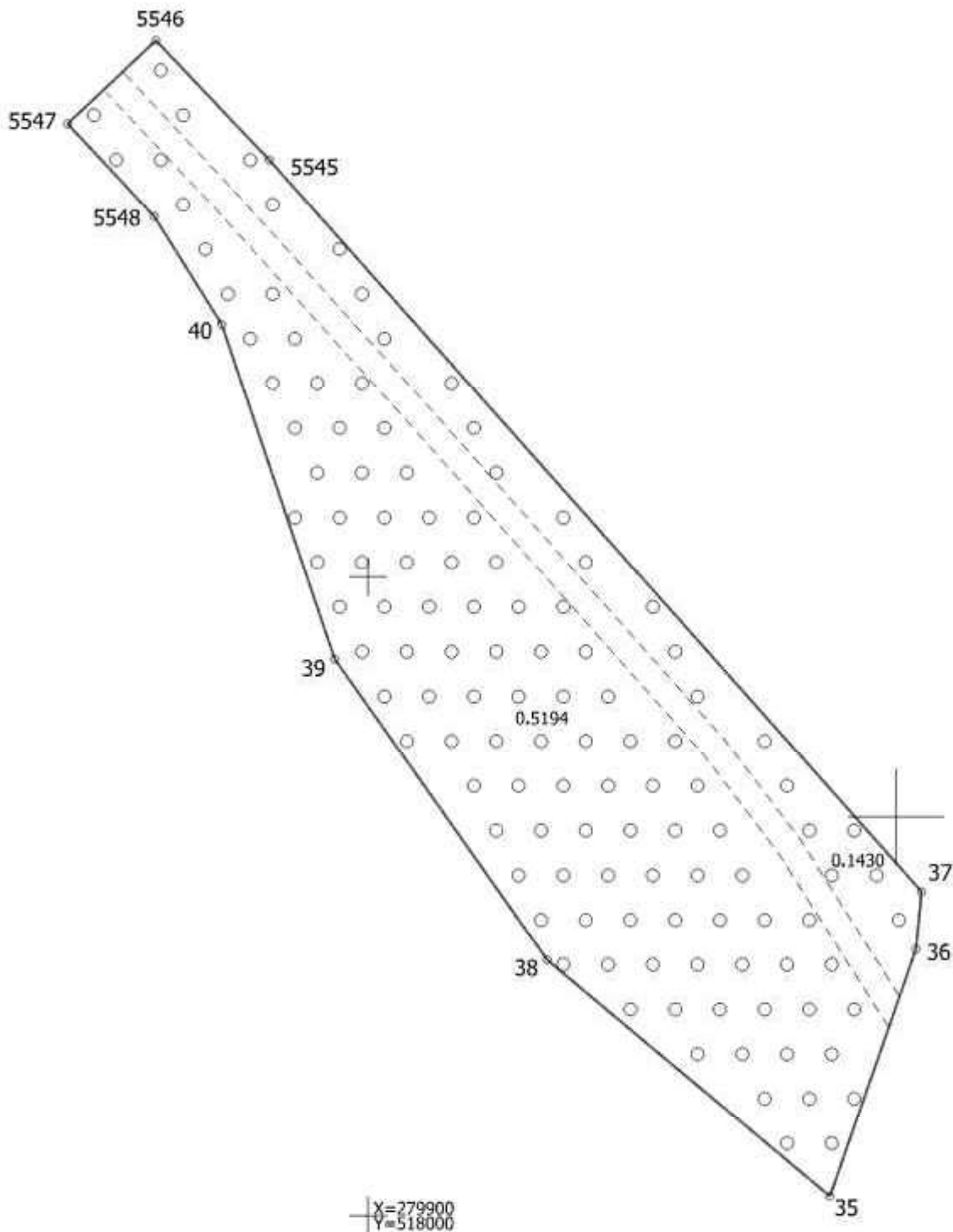
Plāna mērogs 1:1000

Zemes vienības platība: 0.7388 ha

ZEMES LIETOŠANAS VEIDU EKSPLIKĀCIJA

Zemes vienības platība ha	ZEMES LIETOŠANAS VEIDU EKSPLIKĀCIJA														
	Lauksaimniecībā izmantojamā zeme	TAJĀ SKAITĀ				Meži	Krūmāji	Purvi	Ūdens objektu zeme	tajā skaitā			Zeme zem ēkām un pagalmiem	Zeme zem ceļiem	Pārējās zemes
		Arauzeme	Augļu dārzi	Plavas	Gaiņības					zem ūdeņiem	zem zivju dīķiem				
0.7388	-	-	-	-	-	0.6624	-	-	-	-	-	-	0.0764	-	

X=280100
Y=518000



Situācijas plāns

4064 003 0213

Plāna mērogs 1: 1000

2. lapa no 2

Mērnieks Olafs Horsts
sertifikāta Nr. AB0141

Plāns sagatavots atbilstoši Ministru kabineta 2011. gada 27. decembra
noteikumiem Nr.1019 "Zemes kadastrālās uzmērīšanas noteikumi"

LATVIJAS REPUBLIKA
ZEMES ROBEŽU PLĀNS

Zemes vienības kadastra apzīmējums: 4064 003 0213

Plāns sagatavots pamatojoties uz Bauskas novada pašvaldības Iecavas apvienības pārvaldes 2023. gada 17. maija lēmumu Nr. IAP/2023/3-27/81/APL „Par īpašuma “Valsts mežs 4064-1”, Iecavas pag. zemes vienības ar kadastra apzīmējumu 4064 003 0077 zemes ierīcības projekta apstiprināšanu”.

Zemes vienība izveidota, sadalot zemes vienību ar kadastra apzīmējumu 4064 003 0077.

Robežas noteiktas: 2023. gada 7. jūnijā

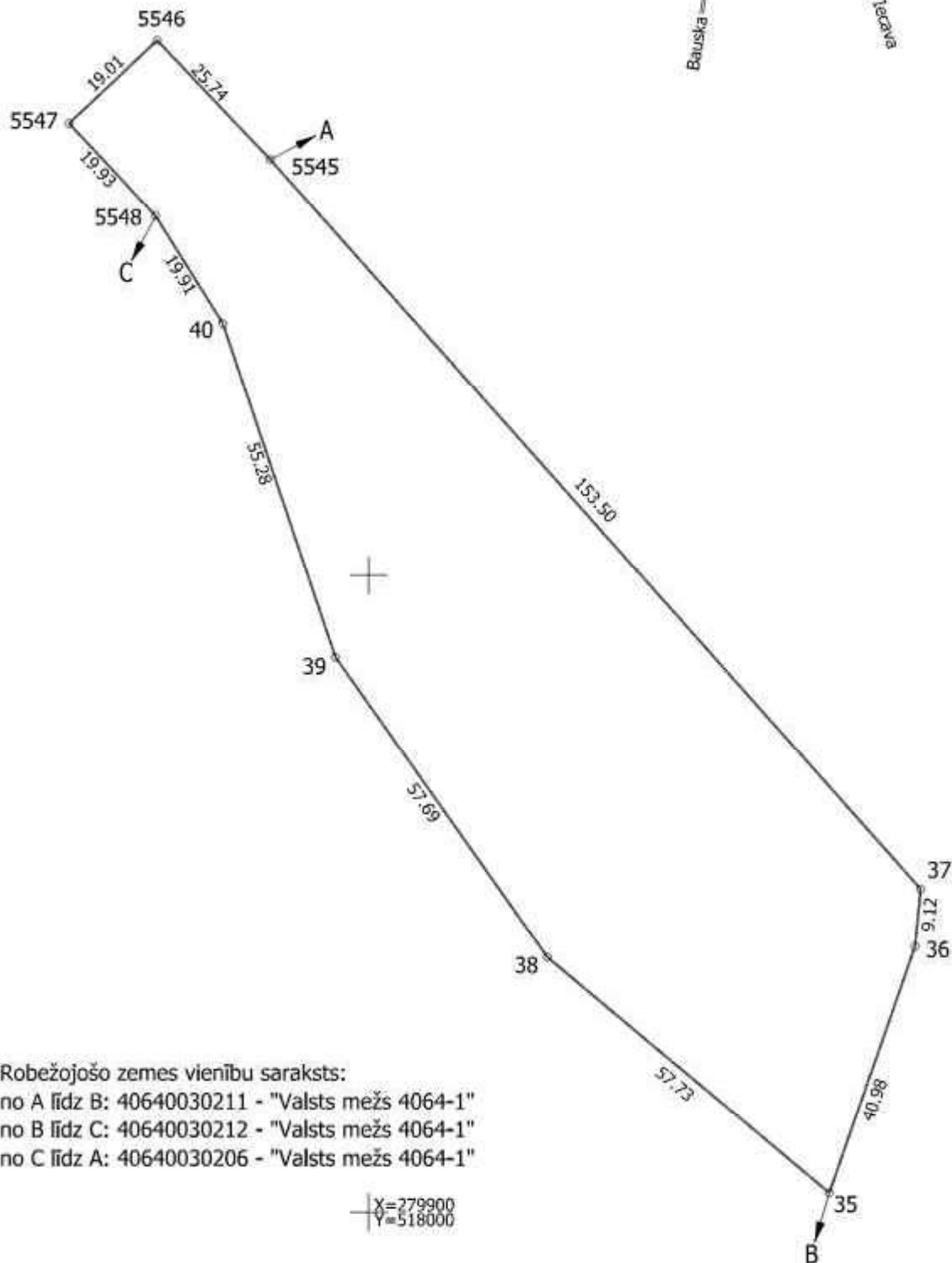
Plāna mērogs 1:1000

Zemes vienības platība: 0.7388 ha

ZEMES VIENĪBA UZMĒRĪTA
LKS-92 TM
Mēroga koeficients: 0.9996041

ZEMES VIENĪBAS IZVIETOJUMA SHĒMA

X=280100
Y=518000



Robežojošo zemes vienību saraksts:
no A līdz B: 40640030211 - "Valsts mežs 4064-1"
no B līdz C: 40640030212 - "Valsts mežs 4064-1"
no C līdz A: 40640030206 - "Valsts mežs 4064-1"

X=279900
Y=518000

Zemes vienības platība: 0.7388 ha

Zemes robežu plāns	4064 003 0213	Plāna mērogs 1: 1000	2. lapa no 2
Mērnieks Olafs Horsts sertifikāta Nr. AB0141	Plāns sagatavots atbilstoši Ministru kabineta 2011. gada 27. decembra noteikumiem Nr.1019 "Zemes kadastrālās uzmērīšanas noteikumi"		

LATVIJAS REPUBLIKA

APGRŪTINĀJUMU PLĀNS

Zemes vienības kadastra apzīmējums: 4064 003 0214

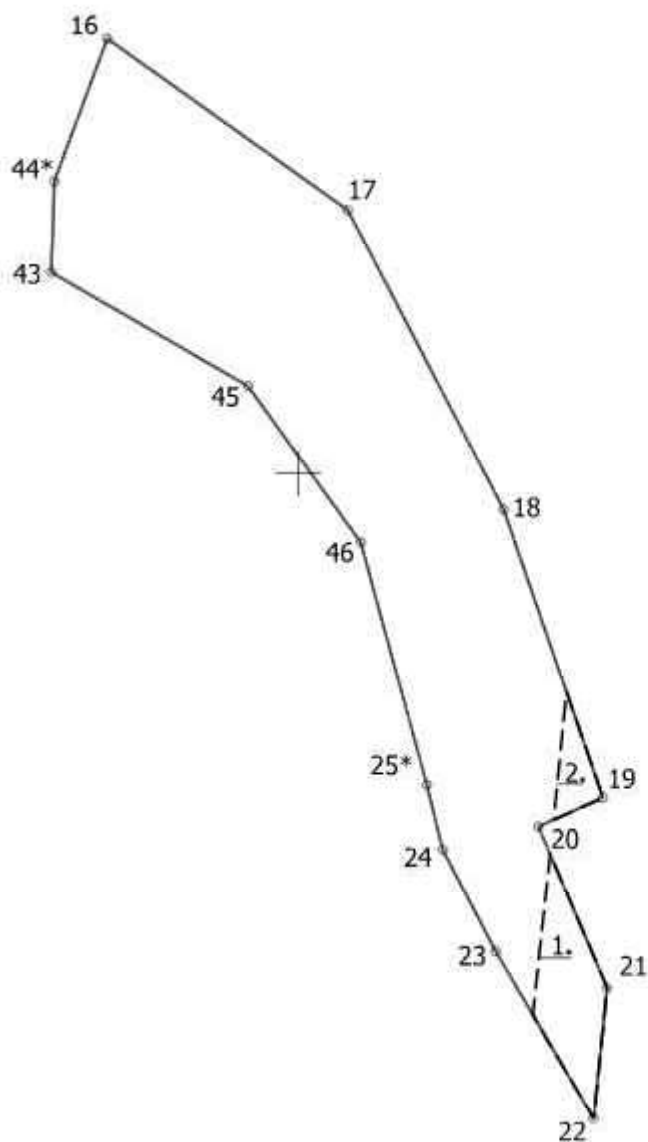
Apgrūtinājumu saraksts:

1.	7312030303 - ekspluatācijas aizsargjoslas teritorija gar valsts vietējiem un pašvaldību autoceļiem lauku apvidos - 0.07 ha
2.	7312030303 - ekspluatācijas aizsargjoslas teritorija gar valsts vietējiem un pašvaldību autoceļiem lauku apvidos - 0.02 ha

Plānā attēlota informācija par apgrūtinājumiem 2023. gada 3. jūlijā

Plāna mērogs 1:2000

Zemes vienības platība: 1.19 ha



X=279800
Y=518400

X=279600
Y=518200

X=279600
Y=518400

Apgrūtinājumu plāns

4064 003 0214

Plāna mērogs 1: 2000

2. lapa no 2

Mērnieks Olafs Horsts
sertifikāta Nr. AB0141

Plāns sagatavots atbilstoši Ministru kabineta 2011. gada 27. decembra
noteikumiem Nr.1019 "Zemes kadastrālās uzmērīšanas noteikumi"

LATVIJAS REPUBLIKA
SITUĀCIJAS PLĀNS

Zemes vienības kadastra apzīmējums: 4064 003 0214

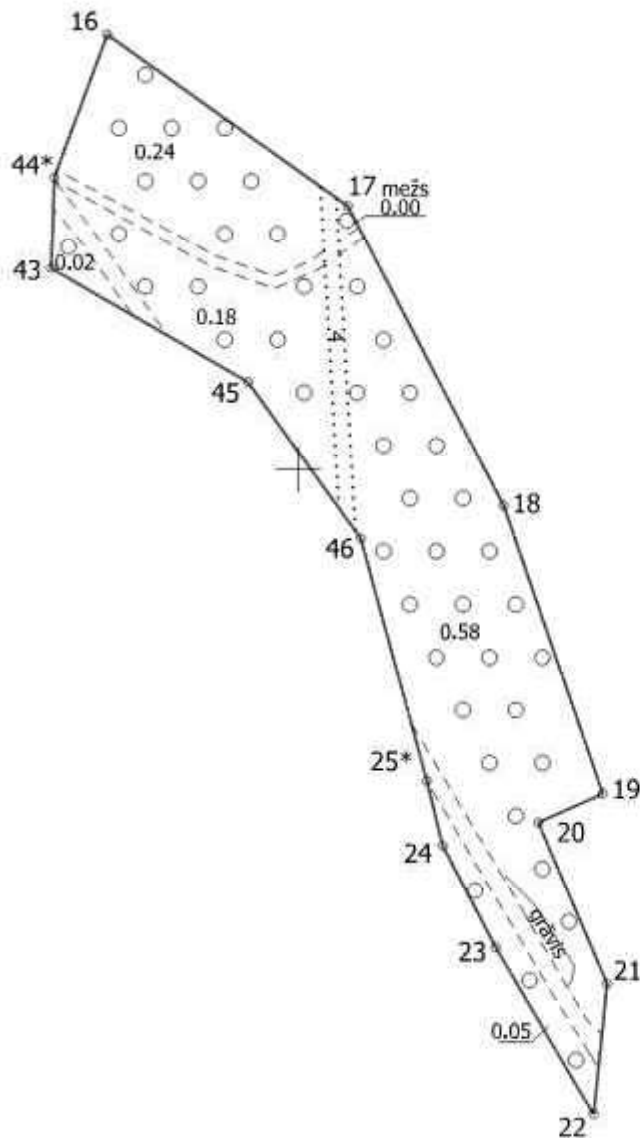
Plānā attēlota informācija atbilstoši situācijai apvidū 2023. gada 7. jūnijā

Plāna mērogs 1:2000

Zemes vienības platība: 1.19 ha

ZEMES LIETOŠANAS VEIDU EKSPLIKĀCIJA

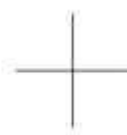
Zemes vienības platība ha	ZEMES LIETOŠANAS VEIDU EKSPLIKĀCIJA														
	Lauksaimniecībā izmantojamā zeme	TAJĀ SKAITĀ				Meži	Krūmāji	Purvi	Ūdens objektu zeme	tajā skaitā			Zeme zem ēkām un pagalmiem	Zeme zem ceļiem	Pārējās zemes
		Arauzeme	Augļu dārzeņi	Plavas	Gaiņības					zem ūdeņiem	zem zivju dīķiem				
1.19	-	-	-	-	-	1.12	-	-	0.01	0.01	-	-	0.06	-	



X=279800
Y=518400

X=279600
Y=518200

X=279600
Y=518400



Situācijas plāns

4064 003 0214

Plāna mērogs 1: 2000

2. lapa no 2

Mērnieks Olafs Horsts
sertifikāta Nr. AB0141

Plāns sagatavots atbilstoši Ministru kabineta 2011. gada 27. decembra noteikumiem Nr.1019 "Zemes kadastrālās uzmērīšanas noteikumi"

LATVIJAS REPUBLIKA
ZEMES ROBEŽU PLĀNS

Zemes vienības kadastra apzīmējums: 4064 003 0214

Plāns sagatavots pamatojoties uz Bauskas novada pašvaldības Iecavas apvienības pārvaldes 2023. gada 17. maija lēmumu Nr. IAP/2023/3-27/81/APL „Par īpašuma “Valsts mežs 4064-1”, Iecavas pag. zemes vienības ar kadastra apzīmējumu 4064 003 0077 zemes ierīcības projekta apstiprināšanu”.

Zemes vienība izveidota, sadalot zemes vienību ar kadastra apzīmējumu 4064 003 0077.

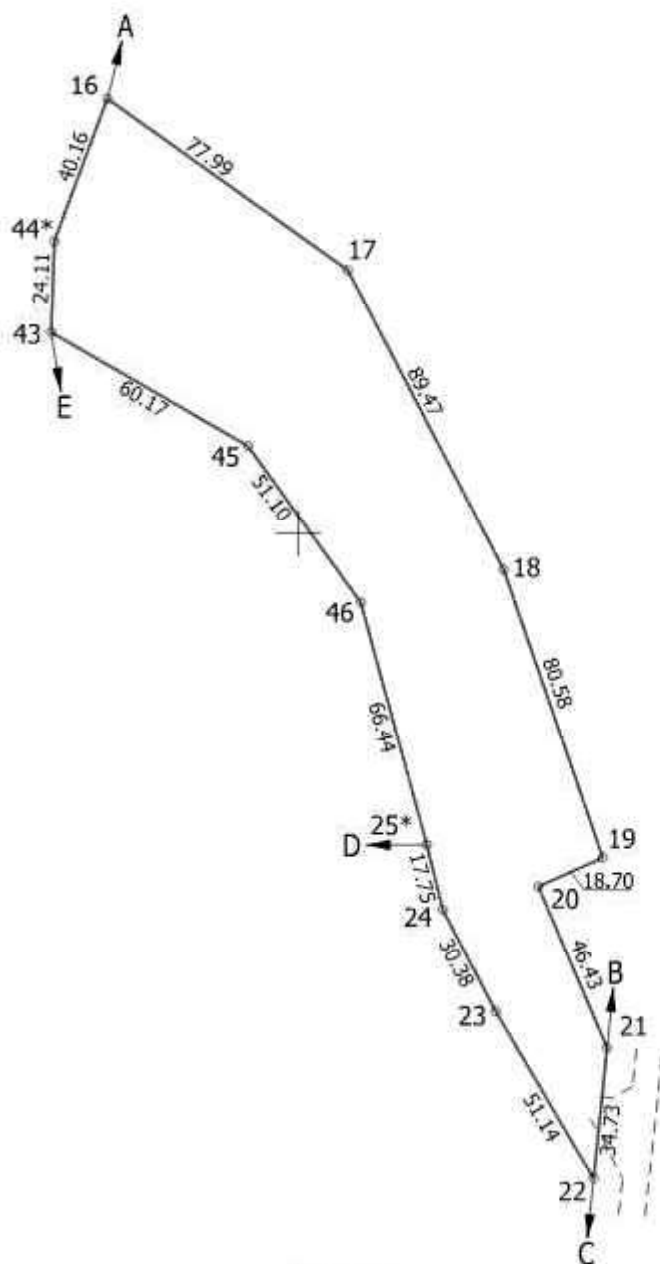
Robežas noteiktas: 2023. gada 7. jūnijā

Plāna mērogs 1:2000

Zemes vienības platība: 1.19 ha

ZEMES VIENĪBA UZMĒRĪTA
LKS-92 TM
Mēroga koeficients: 0.9996042

ZEMES VIENĪBAS IZVIETOJUMA SHĒMA



X=279800
Y=518400

X=279600
Y=518200

X=279600
Y=518400

Robežojšo zemes vienību saraksts:

- no A līdz B: 40640030208 - "Valsts mežs 4064-1"
- no B līdz C: 40640030086 - "Autoceļš V9"
- no C līdz D: 40640030209 - "Valsts mežs 4064-1"
- no D līdz E: 40640030215 - "Valsts mežs 4064-1"
- no E līdz A: 40640030211 - "Valsts mežs 4064-1"

Zemes vienības platība: 1.19 ha

Zemes robežu plāns

4064 003 0214

Plāna mērogs 1: 2000

2. lapa no 2

Mērnieks Olafs Horsts
sertifikāta Nr. AB0141

Plāns sagatavots atbilstoši Ministru kabineta 2011. gada 27. decembra noteikumiem Nr.1019 "Zemes kadastrālās uzmērīšanas noteikumi"

LATVIJAS REPUBLIKA

INFORMĀCIJA PAR APGRŪTINĀJUMIEM

Zemes vienības kadastra apzīmējums: 4064 003 0215

Zemes vienībā 03.07.2023. nav apgrūtinājumu

Zemes vienības platība: 0.7656 ha

LATVIJAS REPUBLIKA
SITUĀCIJAS PLĀNS

Zemes vienības kadastra apzīmējums: 4064 003 0215

Plānā attēlota informācija atbilstoši situācijai apvidū 2023. gada 7. jūnijā

Plāna mērogs 1:2000

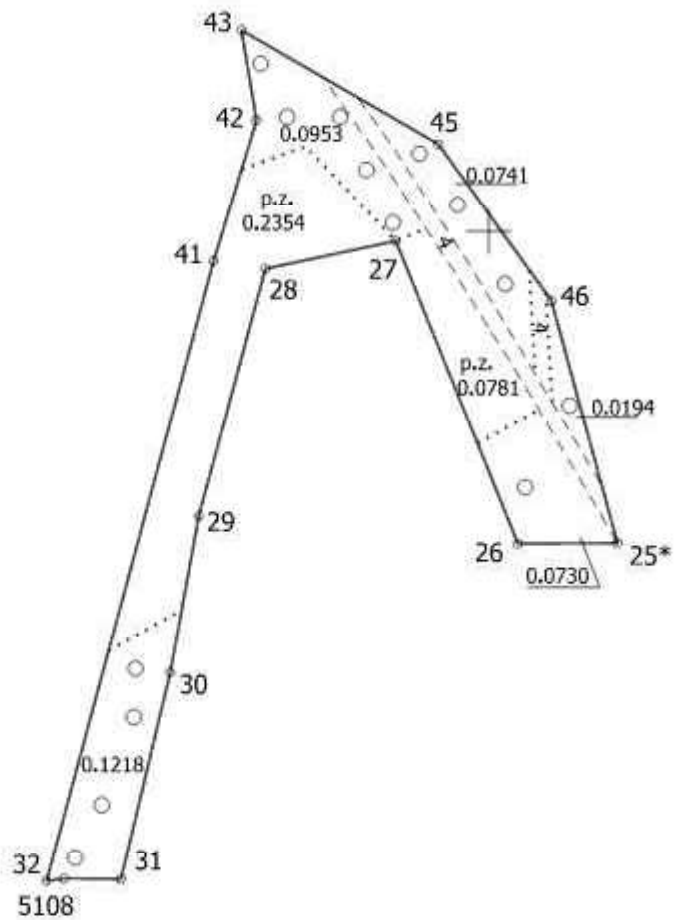
Zemes vienības platība: 0.7656 ha

ZEMES LIETOŠANAS VEIDU EKSPLIKĀCIJA

Zemes vienības platība ha	ZEMES LIETOŠANAS VEIDU EKSPLIKĀCIJA													
	Lauksaimniecībā izmantojamā zeme	TAJĀ SKAITĀ				Meži	Krūmāji	Purvi	Ūdens objektu zeme	tajā skaitā		Zeme zem ēkām un pagalmiem	Zeme zem ceļiem	Pārējās zemes
		Arauzeme	Augļu dārzi	Plavas	Gaiņības					zem ūdeņiem	zem zivju dīķiem			
0.7656	0.0572	0.3135	



X=279800
Y=518000



X=279600
Y=518200

Situācijas plāns

4064 003 0215

Plāna mērogs 1: 2000

2. lapa no 2

Mērnieks Olafs Horsts
sertifikāta Nr. AB0141

Plāns sagatavots atbilstoši Ministru kabineta 2011. gada 27. decembra
noteikumiem Nr.1019 "Zemes kadastrālās uzmērīšanas noteikumi"

LATVIJAS REPUBLIKA
ZEMES ROBEŽU PLĀNS

Zemes vienības kadastra apzīmējums: 4064 003 0215

Plāns sagatavots pamatojoties uz Bauskas novada pašvaldības Iecavas apvienības pārvaldes 2023. gada 17. maija lēmumu Nr. IAP/2023/3-27/81/APL „Par īpašuma “Valsts mežs 4064-1”, Iecavas pag. zemes vienības ar kadastra apzīmējumu 4064 003 0077 zemes ierīcības projekta apstiprināšanu”.

Zemes vienība izveidota, sadalot zemes vienību ar kadastra apzīmējumu 4064 003 0077.

Robežas noteiktas: 2023. gada 7. jūnijā

Plāna mērogs 1:2000

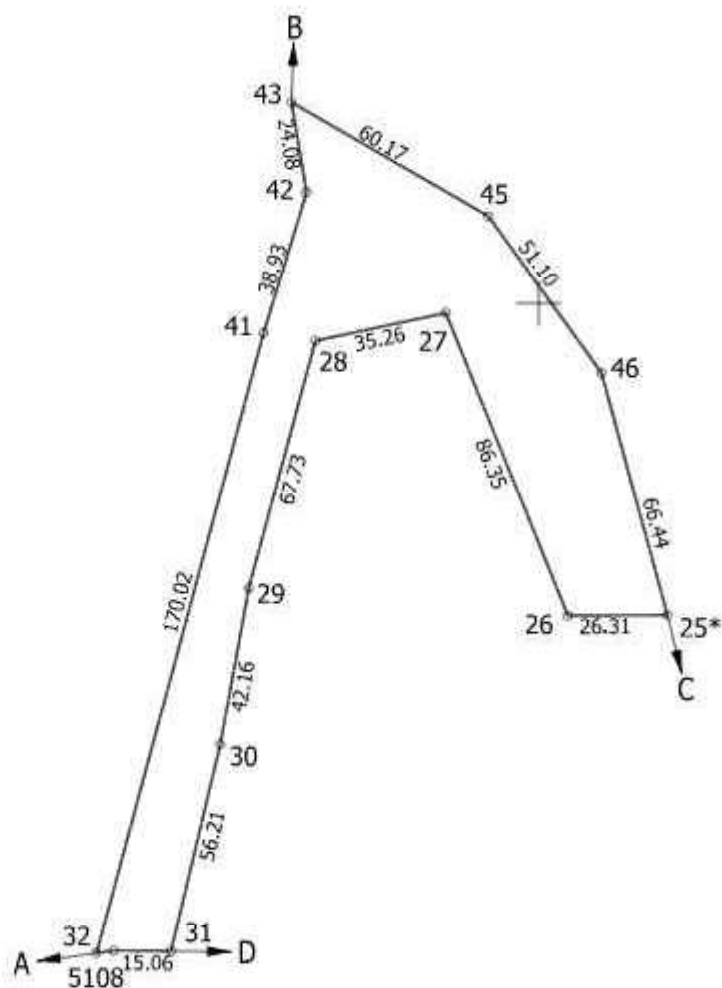
Zemes vienības platība: 0.7656 ha

ZEMES VIENĪBA UZMĒRĪTA
LKS-92 TM
Mēroga koeficients: 0.9996041

ZEMES VIENĪBAS IZVIETOJUMA SHĒMA



X=279800
Y=518000



X=279600
Y=518200

Robežojošo zemes vienību saraksts:
no A līdz B: 40640030211 - "Valsts mežs 4064-1"
no B līdz C: 40640030214 - "Valsts mežs 4064-1"
no C līdz D: 40640030209 - "Valsts mežs 4064-1"
no D līdz A: 40640030011 - "Vecžigļi"

Zemes vienības platība: 0.7656 ha

Zemes robežu plāns

4064 003 0215

Plāna mērogs 1: 2000

2. lapa no 2

Mērnieks Olafs Horsts
sertifikāta Nr. AB0141

Plāns sagatavots atbilstoši Ministru kabineta 2011. gada 27. decembra noteikumiem Nr.1019 "Zemes kadastrālās uzmērīšanas noteikumi"

LATVIJAS REPUBLIKA

APGRŪTINĀJUMU PLĀNS

Zemes vienības kadastra apzīmējums: 4064 005 0081

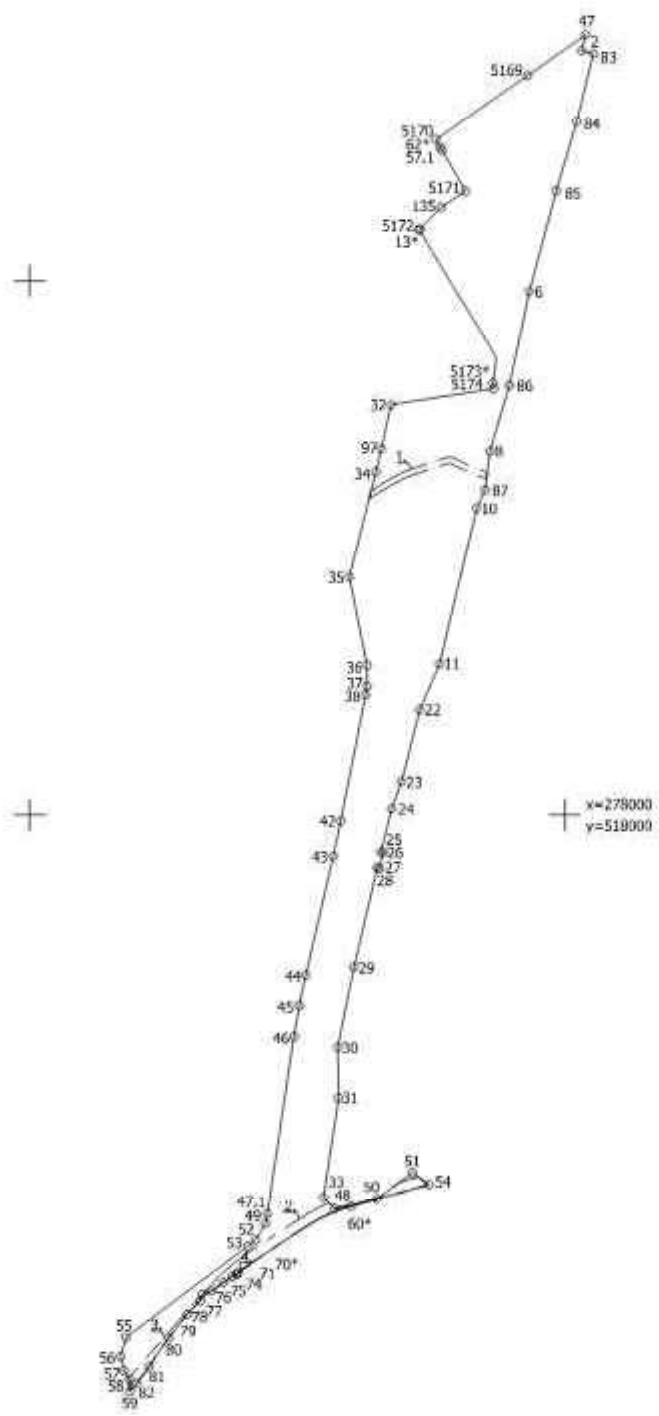
Apgrūtinājumu saraksts:

1.	7311040900 - ūdensnotekas (ūdensteču regulēta posma un speciāli raktas gultnes), kā arī uz tās esošas hidrotehniskas būves un ierīces ekspluatācijas aizsargjoslas teritorija meža zemēs - 0.26 ha
2.	7312030303 - ekspluatācijas aizsargjoslas teritorija gar valsts vietējiem un pašvaldību autoceļiem lauku apvidos - 0.65 ha
3.	7312030303 - ekspluatācijas aizsargjoslas teritorija gar valsts vietējiem un pašvaldību autoceļiem lauku apvidos - 0.19 ha
4.	7312040100 - ekspluatācijas aizsargjoslas teritorija gar pazemes elektronisko sakaru tīklu līniju un kabeļu kanalizāciju - 0.00 (0.0020) ha

Plānā attēlota informācija par apgrūtinājumiem 2023.gada 9.augustā

Plāna mērogs 1:10000

Zemes vienības platība: 31.37 ha



Apgrūtinājumu plāns	4064 005 0081	Plāna mērogs 1:10000	2.lapa no 2
Mīmiece Sarma Čina sertifikāta Nr.A80077	Plāns sagatavots atbilstoši Ministru kabineta 2011.gada 27.decembra noteikumiem Nr.1019 "Zemes kadastrālās uzņēmšanas noteikumi"		

LATVIJAS REPUBLIKA

SITUĀCIJAS PLĀNS

Zemes vienības kadastra apzīmējums: 4064 005 0081

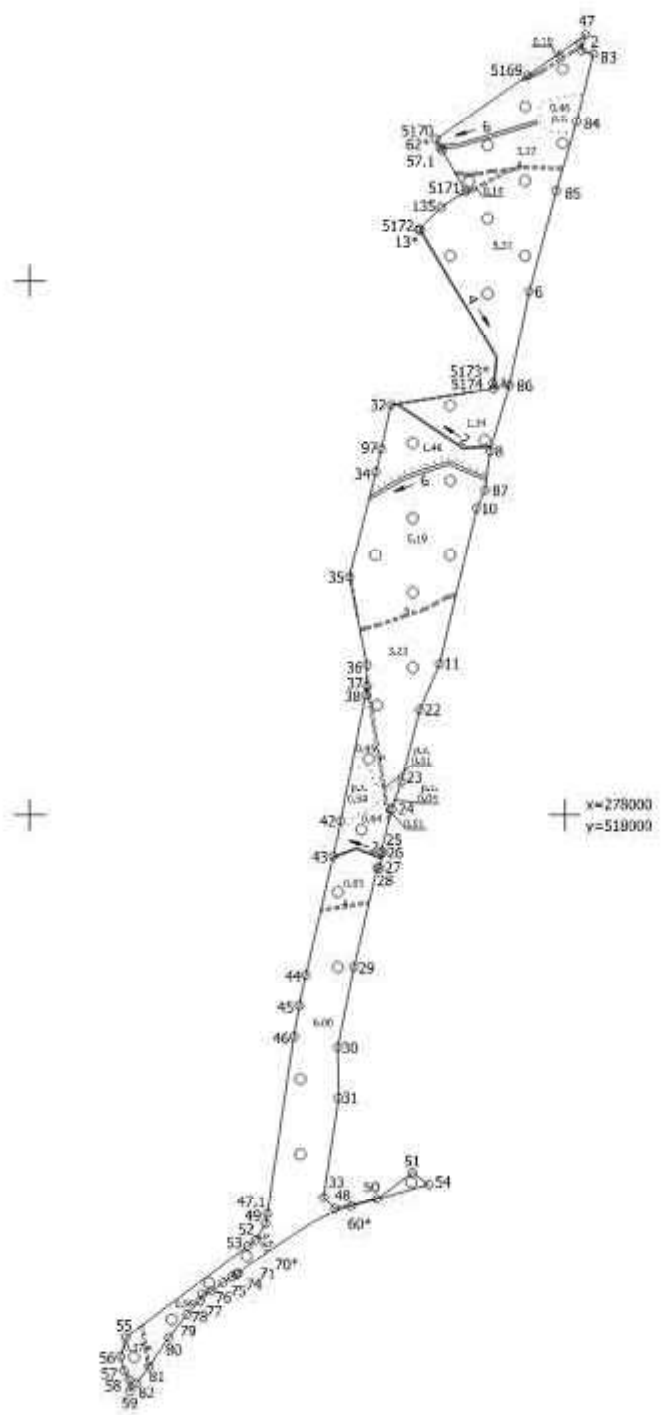
Plānā attēlota informācija atbilstoši situācijai apvidū 2023.gada 9.augustā

Plāna mērogs 1:10000

Zemes vienības platība: 31.37 ha

ZEMES LIETOŠANAS VEIDU EKSPLIKĀCIJA

Zemes vienības plāksnis Nr.	Zemes lietošanas veidu eksplikācija														
	Lauksaimniecībā izmantojamā zeme	Taisnā stāvoklī				Meži	Icīņmājas	Purvi	Olbens objektu zemes	Taisnā stāvoklī					
		Ar arhivzemi	Audzis dārzeņi	Pļavas	Garšbaļas					Ēm būvēm	Zem zīģu obļavām	Zeme zem ēdām un pašgājām	Zeme zem obļavām	Pārējās zemes	
31.37	-	-	-	-	-	29.76	-	-	0.56	0.56	-	-	-	-	1.05



Situācijas plāns	4064 005 0081	Plāna mērogs 1:10000	2.lapa no 2
Mīmiece Sarma Čina sertifikāta Nr.A80077	Plāns sagatavots atbilstoši Ministru kabineta 2011.gada 27.decembra noteikumiem Nr.1019 "Zemes kadastrālās uzskaites noteikumi"		

LATVIJAS REPUBLIKA

ZEMES ROBEŽU PLĀNS

Zemes vienības kadastra apzīmējums: 4064 005 0081

Robežas noteiktas atbilstoši Bauskas novada pašvaldības "Iecavas apvienības pārvaldes"

2023.gada 9.augusta lēmumam Nr. IAP/2023/3-27/125/APL

"Par īpašuma "Valsts mežs 4064-1", Iecavas pag, zemes vienības ar kadastra apzīmējumu

4064 005 0042 zemes ierīcības projekta apstiprināšanu", 2023.gada 9. augusta

atzinumu par koordinātu neatbilstību un 2023.gada 7.jūnija atzinumu par robežas neatbilstību zemes

vienībai ar kadastra apzīmējumu 4064 003 0011.

Zemes vienība izveidota, sadalot zemes vienību ar kadastra apzīmējumu 4064 005 0042.

Robežas noteiktas 2023.gada 9.augustā

Plāna mērogs 1:10000

Zemes vienības platība: 31.37 ha

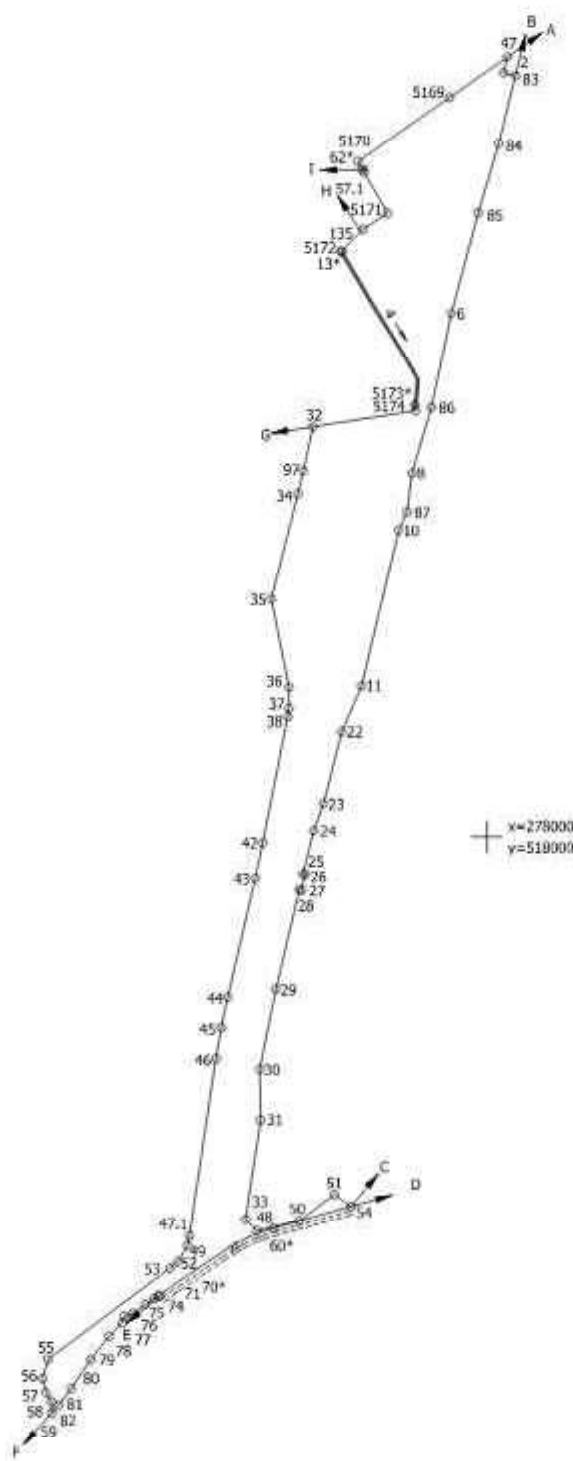
ZEMES VIENĪBAS UZMĒRĪTA
LKS-92 TM

Mēroga koeficients: 0,989604

Robežzīmju Nr.	Malu garums (m)
47	30,37
2	23,29
83	131,14
84	135,36
85	194,36
8	179,86
86	128,08
8	73,37
87	37,36
10	300,10
11	92,78
22	140,05
23	53,83
24	82,85
25	4,50
26	29,98
27	4,50
28	189,93
29	154,51
30	84,75
31	188,20
33	30,09
48	80,77
50	83,20
51	38,43
54	
71	9,23
74	19,89
75	27,42
78	18,19
77	13,04
78	35,25
79	65,15
80	84,94
81	38,59
82	19,43
89	21,78
88	19,31
57	27,81
56	36,92
55	284,06
53	18,63
52	36,39
49	18,63
47,1	334,58
46	59,36
45	59,36
44	227,36
43	86,99
42	242,16
38	16,06
37	39,34
36	167,97
35	202,58
34	43,70
97	84,49
32	194,15
5174	
5172	57,60
135	55,93
5171	88,43
57,1	
5170	209,62
5169	132,49
47	



x=278000
y=518000



Robežojošo zemes vienību saraksts:
no A līdz B: 40640050082
no B līdz C: 40640050080
no C līdz D: 40640050083
no D līdz E: 40640050028
no E līdz F: 40640050085
no F līdz G: 40640050079
no G līdz H: 40640030117
no H līdz I: 40640030060- "Meža Avot"
no I līdz A: 40640030011

Zemes vienības platība: 31,37 ha

Zemes robežu plāns	4064 005 0081	Plāna mērogs 1:10000	2.lapa no 2
Mīmiece Sarma Čina sertifikāta Nr.AB0077	Plāns sagatavots atbilstoši Ministru kabineta 2011.gada 27.decembra noteikumiem Nr.1019 "Zemes kadastrālās uzņēmšanas noteikumi"		

LATVIJAS REPUBLIKA

INFORMĀCIJA PAR APGRŪTINĀJUMIEM

Zemes vienības kadastra apzīmējums: 4064 005 0082

Zemes vienībā 09.08.2023. nav apgrūtinājumu

Zemes vienības platība: 0.0996 ha

LATVIJAS REPUBLIKA

SITUĀCIJAS PLĀNS

Zemes vienības kadastra apzīmējums: 4064 005 0082

Plānā attēlota informācija atbilstoši situācijai apvidū 2023.gada 9.augustā

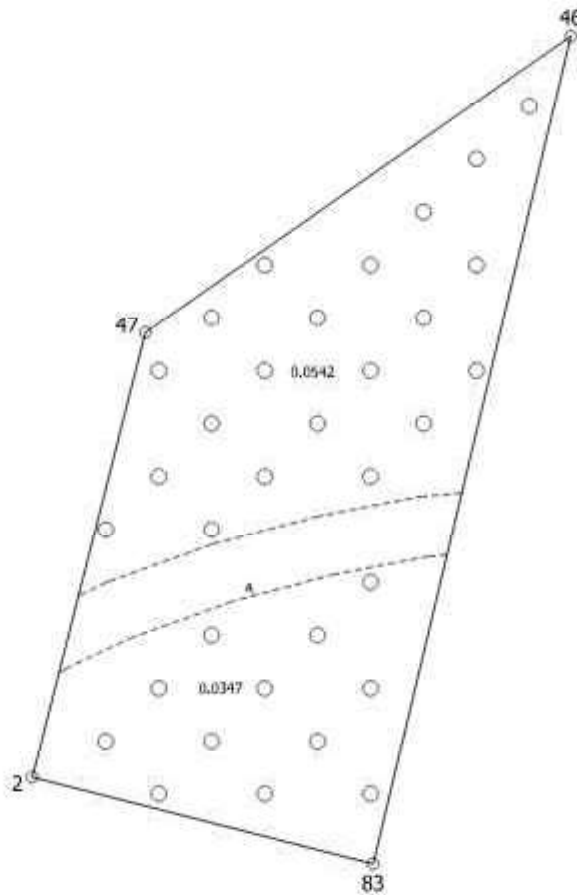
Plāna mērogs 1:500

Zemes vienības platība: 0.0996 ha

ZEMES LIETOŠANAS VEIDU EKSPLIKĀCIJA

Zemes vienības platība ha	ZEMES LIETOŠANAS VEIDU EKSPLIKĀCIJA													
	Lauksaimniecībā izmantojamā zeme	tajā skaitā				Meži	Krūmāji	Purvi	Ļaudis objektu zeme	tajā skaitā		Zeme zem ēkām un pagalmiem	Zeme zem ceļiem	Pārējās zemes
		Audzene	Augļu dārzi	Pļavas	Gaišas					zeme tūkstiem	zeme zivju dīķiem			
0,0996	-	-	-	-	0,0996	-	-	-	-	-	-	-	-	

+ x=279450
 y=518000



+

+

Situācijas plāns

4064 005 0082

Plāna mērogs 1:500

2.lapa no 2

Mērniece Sarma Čīma
sertifikāta Nr.AB0077

Plāns sagatavots atbilstoši Ministru kabineta 2011.gada 27.decembra
noteikumiem Nr.1019 "Zemes kadastrālās uzmērīšanas noteikumi"

LATVIJAS REPUBLIKA

ZEMES ROBEŽU PLĀNS

Zemes vienības kadastra apzīmējums: 4064 005 0082

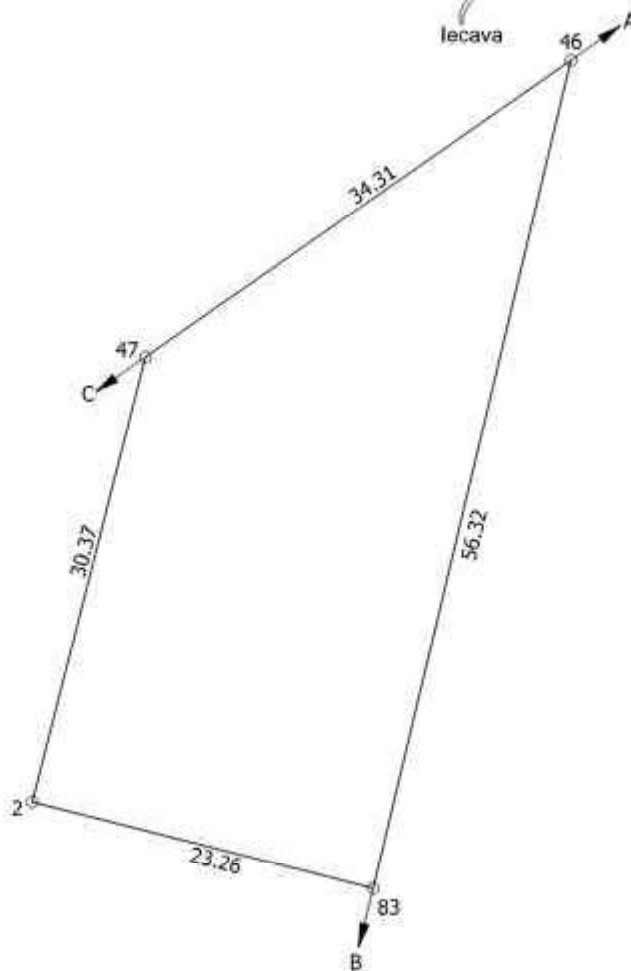
Robežas noteiktas atbilstoši Bauskas novada pašvaldības "Iecavas apvienības pārvaldes"
2023.gada 9.augusta lēmumam Nr. IAP/2023/3-27/125/APL
"Par īpašuma "Valsts mežs 4064-1", Iecavas pag. zemes vienības ar kadastra apzīmējumu
4064 005 0042 zemes ierīcības projekta apstiprināšanu".

Zemes vienība izveidota, sadalot zemes vienību ar kadastra apzīmējumu 4064 005 0042.

Robežas noteiktas 2023.gada 9.augustā
Plāna mērogs 1:500
Zemes vienības platība: 0.0996 ha

ZEMES VIENĪBA UZMĒRĪTA
LKS-92 TM
Mēroga koeficients: 0.999604

ZEMES VIENĪBAS IZVIETOJUMA SHĒMA



x=279450
y=518000

Robežojošo zemes vienību saraksts:
no A līdz B: 40640050080
no B līdz C: 40640050081
no C līdz A: 40640030011

Zemes vienības platība: 0.0996 ha

Zemes robežu plāns

4064 005 0082

Plāna mērogs 1:500

2.lapa no 2

Mērniece Sarma Čīma
sertifikāta Nr.AB0077

Plāns sagatavots atbilstoši Ministru kabineta 2011.gada 27.decembra
noteikumiem Nr.1019 "Zemes kadastrālās uzmērīšanas noteikumi"

LATVIJAS REPUBLIKA

APGRŪTINĀJUMU PLĀNS

Zemes vienības kadastra apzīmējums: 4064 005 0083

Apgrūtinājumu saraksts:

1.	7312030303 - ekspluatācijas aizsargjoslas teritorija gar valsts vietējiem un pašvaldību autoceļiem lauku apvidos - 0.27 ha
2.	7312040100 - ekspluatācijas aizsargjoslas teritorija gar pazemes elektronisko sakaru tīklu līniju un kabeļu kanalizāciju - 0.00(0.0058) ha

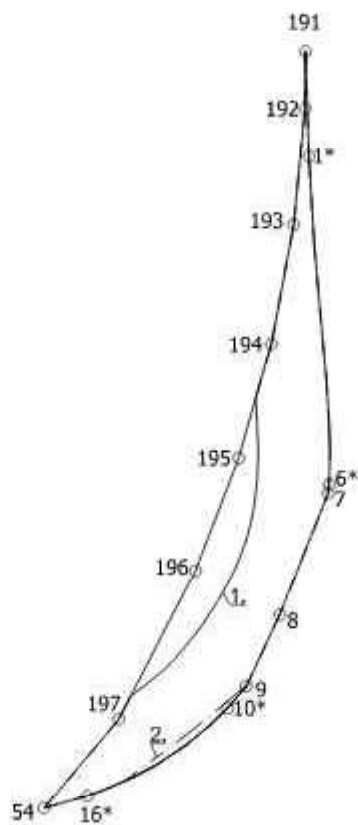
Plānā attēlota informācija par apgrūtinājumiem 2023.gada 9.augustā

Plāna mērogs 1:2000

Zemes vienības platība: 0.33 ha

+

x=277400
y=517600



Apgrūtinājumu plāns

4064 005 0083

Plāna mērogs 1:2000

2.lapa no 2

Mērniece Sarma Čīma
sertifikāta Nr.AB0077

Plāns sagatavots atbilstoši Ministru kabineta 2011.gada 27.decembra
noteikumiem Nr.1019 "Zemes kadastrālās uzmērīšanas noteikumi"

LATVIJAS REPUBLIKA

SITUĀCIJAS PLĀNS

Zemes vienības kadastra apzīmējums: 4064 005 0083

Plānā attēlota informācija atbilstoši situācijai apvidū 2023.gada 9.augustā

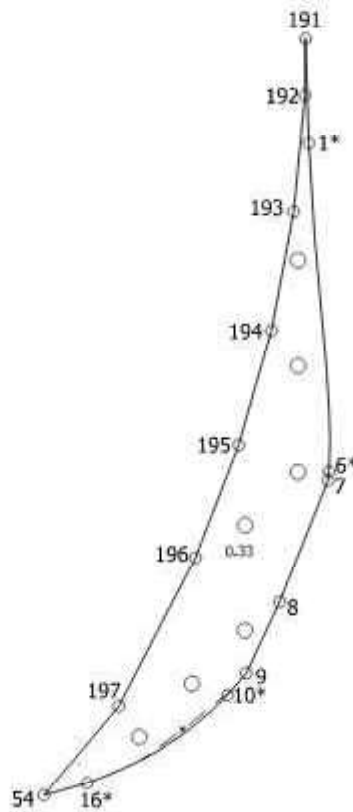
Plāna mērogs 1:2000

Zemes vienības platība: 0.33 ha

ZEMES LIETOŠANAS VEIDU EKSPLIKĀCIJA

Zemes vienības platība ha	ZEMES LIETOŠANAS VEIDU EKSPLIKĀCIJA													
	Lauksaimniecībā izmantojamā zeme	tajā skaitā				Meži	Krūmāji	Purvi	Ļaudis objektu zeme	tajā skaitā		Zeme zem ēkām un pagalmiem	Zeme zem ceļiem	Pārējās zemes
		Audzene	Augļu dārzi	Pļavas	Gaišas					zem ūdeņiem	zem zivju dīķiem			
0,33	0,33	

+ x=277400
 y=517600



Situācijas plāns

4064 005 0083

Plāna mērogs 1:2000

2.lapa no 2

Mērniece Sarma Čīma
sertifikāta Nr.AB0077

Plāns sagatavots atbilstoši Ministru kabineta 2011.gada 27.decembra
noteikumiem Nr.1019 "Zemes kadastrālās uzmērīšanas noteikumi"

LATVIJAS REPUBLIKA

ZEMES ROBEŽU PLĀNS

Zemes vienības kadastra apzīmējums: 4064 005 0083

Robežas noteiktas atbilstoši Bauskas novada pašvaldības "Iecavas apvienības pārvaldes"
2023.gada 9.augusta lēmumam Nr. IAP/2023/3-27/125/APL
"Par īpašuma "Valsts mežs 4064-1", Iecavas pag. zemes vienības ar kadastra apzīmējumu
4064 005 0042 zemes ierīcības projekta apstiprināšanu" un 2023.gada 9. augusta
atzinumu par koordinātu neatbilstību.

Zemes vienība izveidota, sadalot zemes vienību ar kadastra apzīmējumu 4064 005 0042.

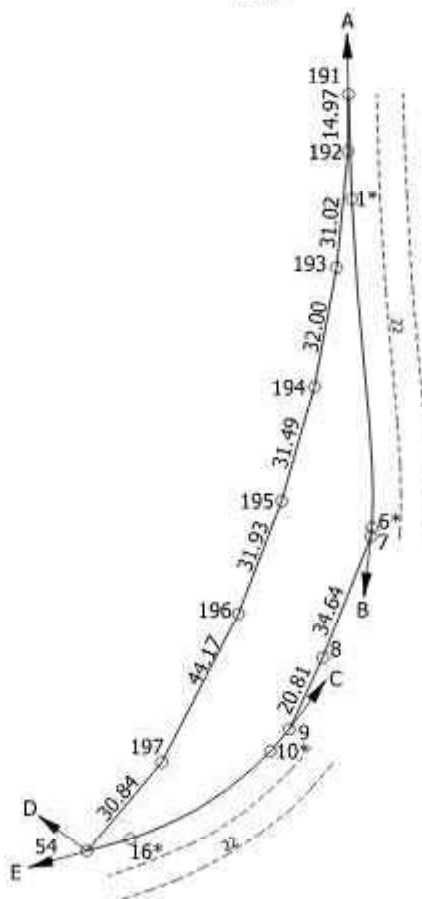
Robežas noteiktas 2023.gada 9.augustā
Plāna mērogs 1:2000
Zemes vienības platība: 0.33 ha

ZEMES VIENĪBA UZMĒRĪTA
LKS-92 TM
Mēroga koeficients: 0.999604

ZEMES VIENĪBAS IZVIETOJUMA SHĒMA



+ x=277400
y=517600



Robežojošo zemes vienību saraksts:

- no A līdz B: 40640050028
- no B līdz C: 40640050084
- no C līdz D: 40640050028
- no D līdz E: 40640050081
- no E līdz A: 40640050080

Zemes vienības platība: 0.33 ha

Zemes robežu plāns

4064 005 0083

Plāna mērogs 1:2000

2.lapa no 2

Mērniece Sarma Čīma
sertifikāta Nr.AB0077

Plāns sagatavots atbilstoši Ministru kabineta 2011.gada 27.decembra noteikumiem Nr.1019 "Zemes kadastrālās uzmērīšanas noteikumi"

LATVIJAS REPUBLIKA

APGRŪTINĀJUMU PLĀNS

Zemes vienības kadastra apzīmējums: 4064 005 0085

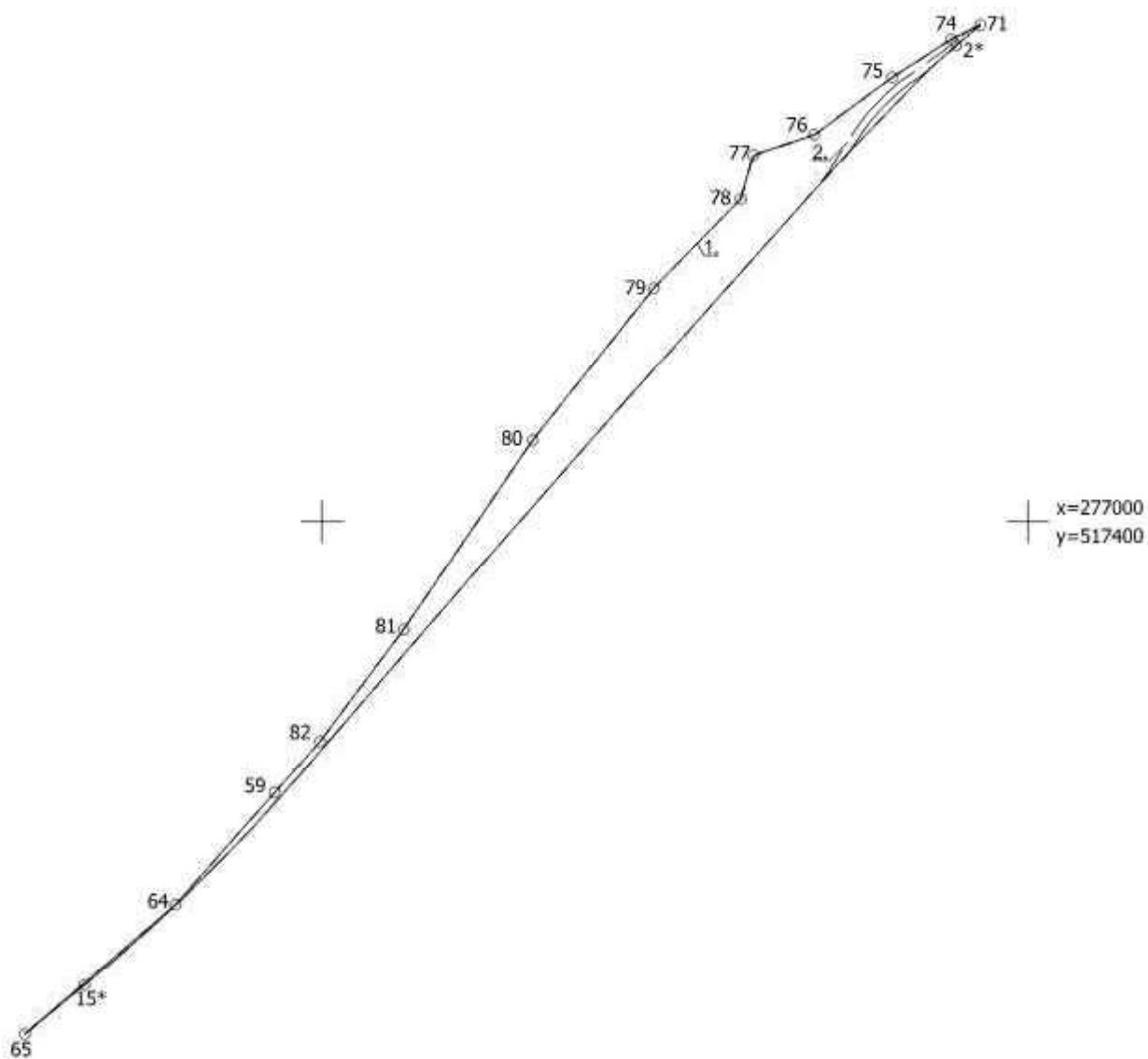
Apgrūtinājumu saraksts:

1.	7312030303 - ekspluatācijas aizsargjoslas teritorija gar valsts vietējiem un pašvaldību autoceļiem lauku apvidos - 0.28 ha
2.	7312040100 - ekspluatācijas aizsargjoslas teritorija gar pazemes elektronisko sakaru tīklu līniju un kabeļu kanalizāciju - 0.00 (0.0097) ha

Plānā attēlota informācija par apgrūtinājumiem 2023.gada 9.augustā

Plāna mērogs 1:2000

Zemes vienības platība: 0.28 ha



Apgrūtinājumu plāns

4064 005 0085

Plāna mērogs 1:2000

2.lapa no 2

Mērniece Sarma Čīma
sertifikāta Nr.AB0077

Plāns sagatavots atbilstoši Ministru kabineta 2011.gada 27.decembra
noteikumiem Nr.1019 "Zemes kadastrālās uzmērīšanas noteikumi"

LATVIJAS REPUBLIKA

SITUĀCIJAS PLĀNS

Zemes vienības kadastra apzīmējums: 4064 005 0085

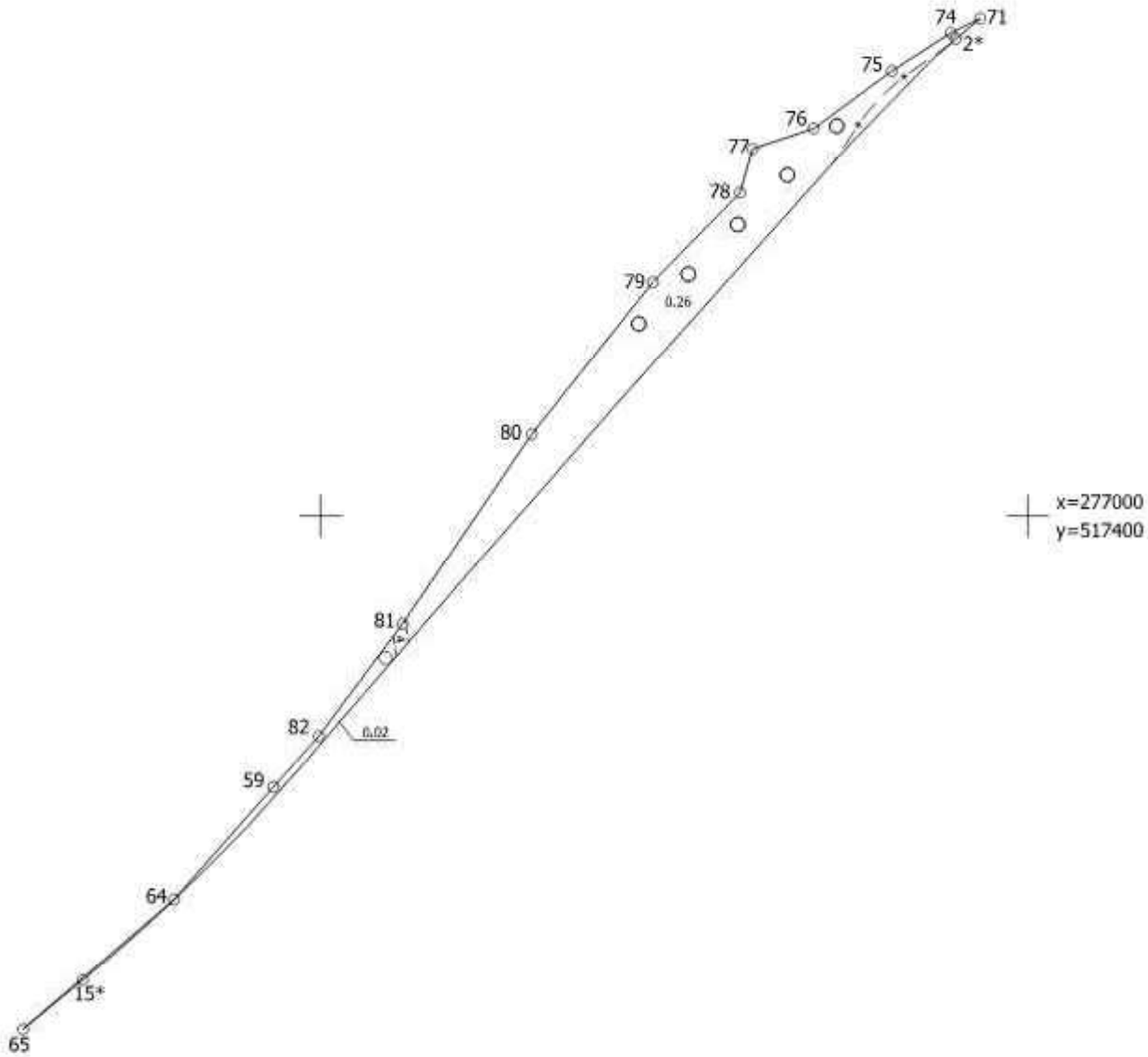
Plānā attēlota informācija atbilstoši situācijai apvidū 2023.gada 9.augustā

Plāna mērogs 1:2000

Zemes vienības platība: 0.28 ha

ZEMES LIETOŠANAS VEIDU EKSPLIKĀCIJA

Zemes vienības platība ha	ZEMES LIETOŠANAS VEIDU EKSPLIKĀCIJA													
	Lauksaimniecībā izmantojamā zeme	tajā skaitā				Meži	Krūmāji	Purvi	Ūdens objektu zeme	tajā skaitā		Zeme zem ēkām un pagālniem	Zeme zem ceļiem	Pārējās zemes
		Arauzeme	Augļu dārzi	Pļavas	Ganības					zeme ūdeņiem	zeme zivju dīķiem			
0,28	0,28	



Situācijas plāns

4064 005 0085

Plāna mērogs 1:2000

2.lapa no 2

Mērniece Sarma Čīma
sertifikāta Nr.AB0077

Plāns sagatavots atbilstoši Ministru kabineta 2011.gada 27.decembra
noteikumiem Nr.1019 "Zemes kadastrālās uzmērīšanas noteikumi"

LATVIJAS REPUBLIKA

ZEMES ROBEŽU PLĀNS

Zemes vienības kadastra apzīmējums: 4064 005 0085

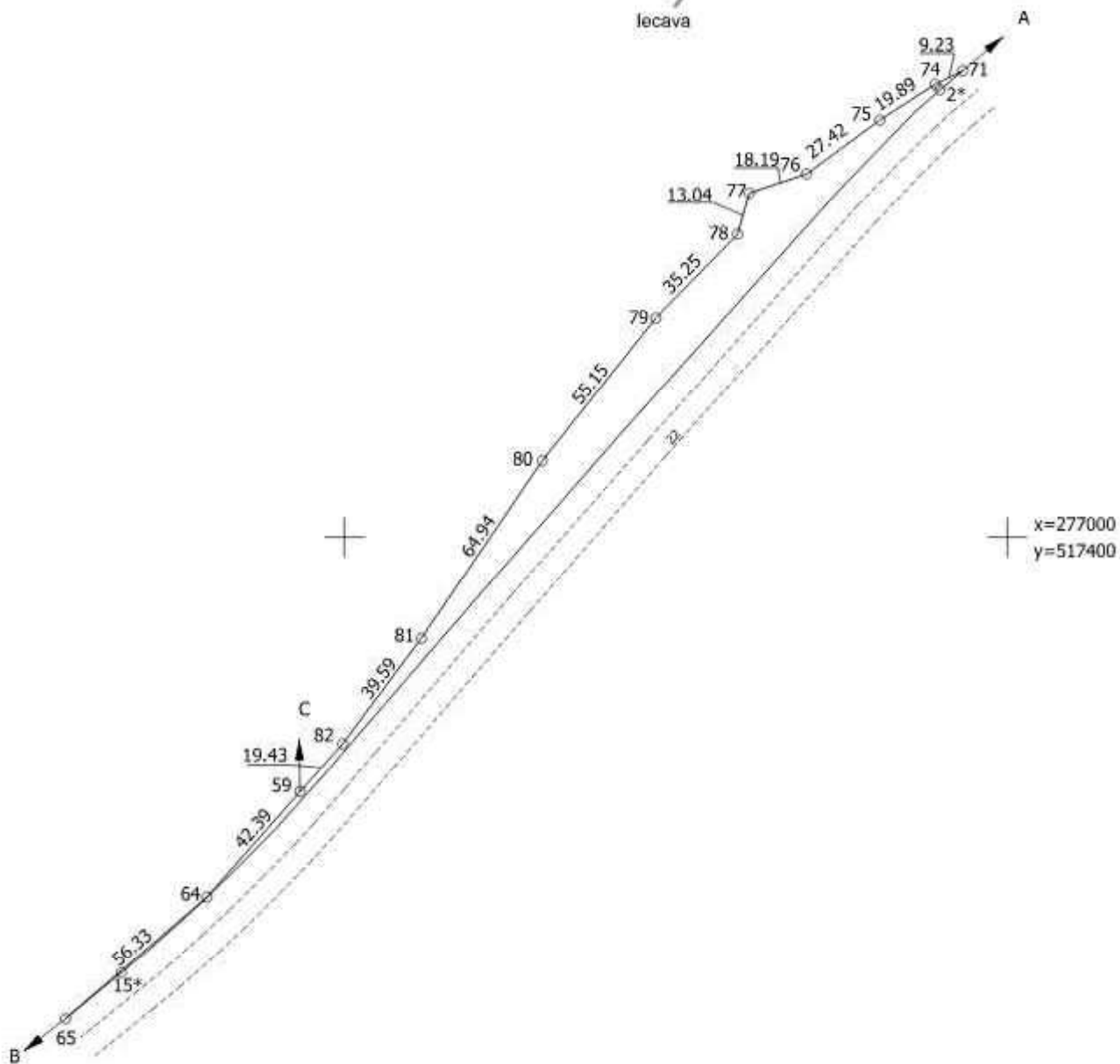
Robežas noteiktas atbilstoši Bauskas novada pašvaldības "Iecavas apvienības pārvaldes"
2023.gada 9.augusta lēmumam Nr. IAP/2023/3-27/125/APL
"Par īpašuma "Valsts mežs 4064-1", Iecavas pag. zemes vienības ar kadastra apzīmējumu
4064 005 0042 zemes ierīcības projekta apstiprināšanu" un 2023.gada 9. augusta
atzinumu par koordinātu neatbilstību.

Zemes vienība izveidota, sadalot zemes vienību ar kadastra apzīmējumu 4064 005 0042.

Robežas noteiktas 2023.gada 9.augustā
Plāna mērogs 1:2000
Zemes vienības platība: 0.28 ha

ZEMES VIENĪBA UZMĒRĪTA
LKS-92 TM
Mēroga koeficients: 0.999604

ZEMES VIENĪBAS IZVIETOJUMA SHĒMA



Robežjojošo zemes vienību saraksts:
no A līdz B: 40640050028
no B līdz C: 40640050079
no C līdz A: 40640050081

Zemes vienības platība: 0.28 ha

Zemes robežu plāns

4064 005 0085

Plāna mērogs 1:2000

2.lapa no 2

Mērniece Sarma Čīma
sertifikāta Nr.AB0077

Plāns sagatavots atbilstoši Ministru kabineta 2011.gada 27.decembra noteikumiem Nr.1019 "Zemes kadastrālās uzmērīšanas noteikumi"

LATVIJAS REPUBLIKA

APGRŪTINĀJUMU PLĀNS

Zemes vienības kadastra apzīmējums: 40640050069

Apgrūtinājumu saraksts:

1.	7312030303 - ekspluatācijas aizsargjoslas teritorija gar valsts vietējiem un pašvaldību autoceļiem lauku apvidos - 0.0047 ha
----	------------------------------------------------------------------------------------------------------------------------------

Plānā attēlota informācija par apgrūtinājumiem 2023. gada 16.maijā

Plāna mērogs 1: 500

Zemes vienības platība: 0.0047 ha



349

336

1.

335



334



333



332

x=277500
y=517850

Apgrūtinājumu plāns

40640050069

Plāna mērogs 1: 500

2.lapa no 2

Mēmiēks Imants Popluga
sertifikāta Nr. AB0017

Plāns sagatavots atbilstoši Ministru kabineta 2011.gada 27.decembra noteikumiem
Nr. 1019 "Zemes kadastrālās uzmērīšanas noteikumi"

LATVIJAS REPUBLIKA

SITUĀCIJAS PLĀNS

Zemes vienības kadastra apzīmējums: 40640050069

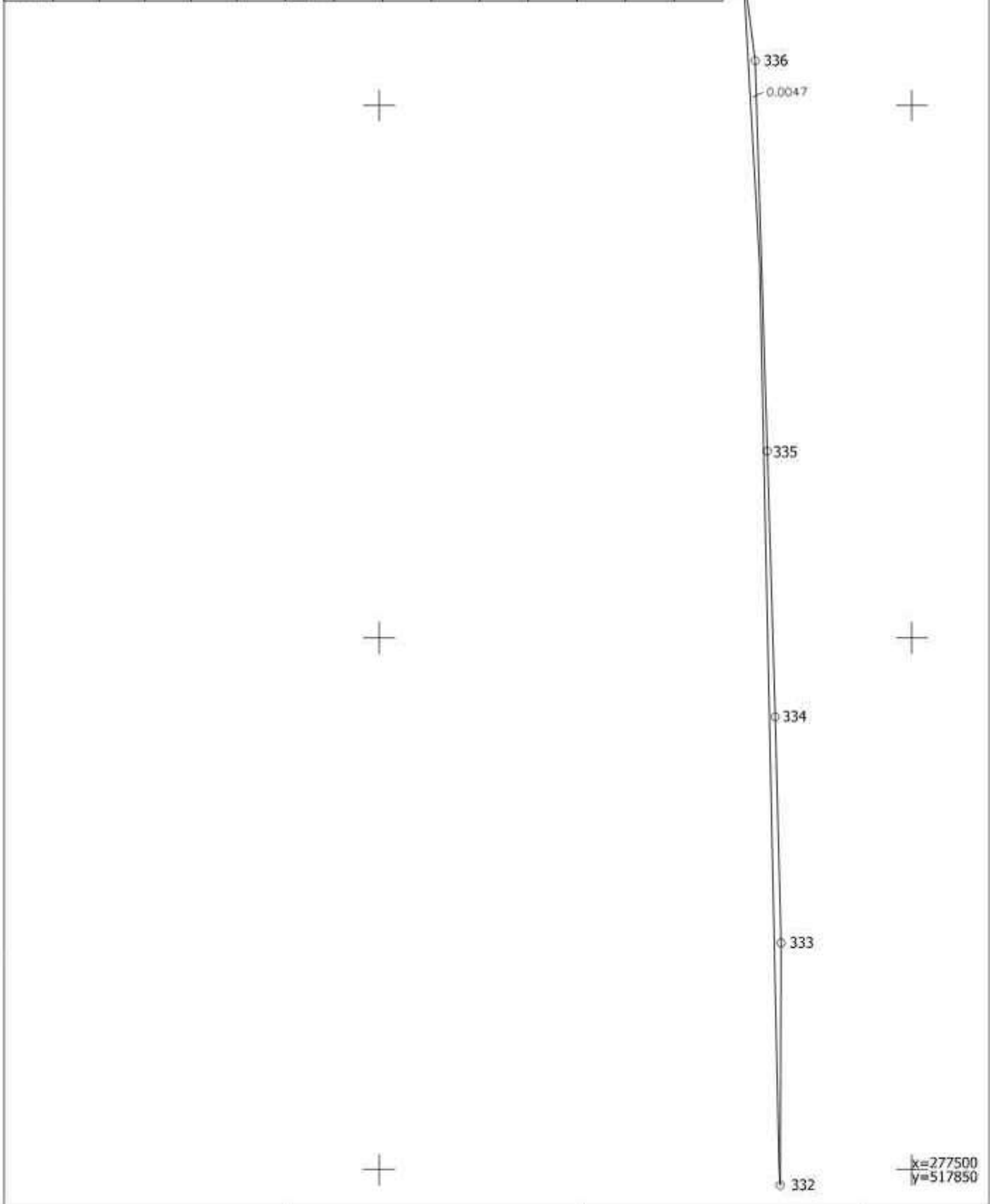
Plānā attēlota informācija atbilstoši situācijai apvidū 2023. gada 16.maijā

Plāna mērogs 1: 500

Zemes vienības platība: 0.0047 ha

ZEMES LIETOŠANAS VEIDU EKSPLIKĀCIJA

Zemes vienības platība ha	ZEMES LIETOŠANAS VEIDU EKSPLIKĀCIJA													
	Lauksaimniecībā izmantojamā zeme	tajā skaitā				Meži	Krūmāji	Purvi	Ļaudis objektu zeme	tajā skaitā		Zeme zem ēkām un pagalmiem	Zeme zem ceļiem	Pārējās zemes
		Arauzeme	Augļu dārzi	Pļavas	Ganības					zem ūdeņiem	zem zivju dīķiem			
0.0047	-	-	-	-	-	-	-	-	-	-	-	-	-	



Situācijas plāns	40640050069	Plāna mērogs 1: 500	2.lapa no 2
Mēmiņš Imants Popluga sertifikāta Nr. AB0017	Plāns sagatavots atbilstoši Ministru kabineta 2011.gada 27.decembra noteikumiem Nr. 1019 "Zemes kadastrālās uzmērīšanas noteikumi"		

LATVIJAS REPUBLIKA

ZEMES ROBEŽU PLĀNS

Zemes vienības kadastra apzīmējums: 40640050069

Plāns izgatavots pamatojoties uz BAUSKAS NOVADA PAŠVALDĪBAS Iecavas apvienības pārvaldes 2023. gada 17.marta lēmumu Nr. IAP/2023/3-27/30/APL "Par īpašuma "Valsts mežs 4064-1", Iecavas pag. zemes vienības ar kadastra apzīmējumu 4064 005 0046 zemes ierīcības projekta apstiprināšanu".

Zemes vienība izveidota, sadalot zemes vienību ar kadastra apzīmējumu 40640050046.


Robežas noteiktas: 2023. gada 16.maijā

Plāna mērogs 1: 500

Zemes vienības platība: 0.0047 ha

ZEMES VIENĪBA UZMĒRĪTA
LKS-92 TM
Mēroga koeficients: 0.999604

ZEMES VIENĪBAS IZVIETOJUMA SHĒMA



Robežojošo zemes vienību saraksts:
no A līdz B: 40640050075
no B līdz A: 40640050028

Zemes vienības platība: 0.0047 ha

Zemes robežu plāns	40640050069	Plāna mērogs 1: 500	2.lapa no 2
Mēmiēks Imants Popluga sertifikāta Nr. AB0017	Plāns sagatavots atbilstoši Ministru kabineta 2011.gada 27.decembra noteikumiem Nr. 1019 "Zemes kadastrālās uzmērīšanas noteikumi"		

LATVIJAS REPUBLIKA

APGRŪTINĀJUMU PLĀNS

Zemes vienības kadastra apzīmējums: 40640050070

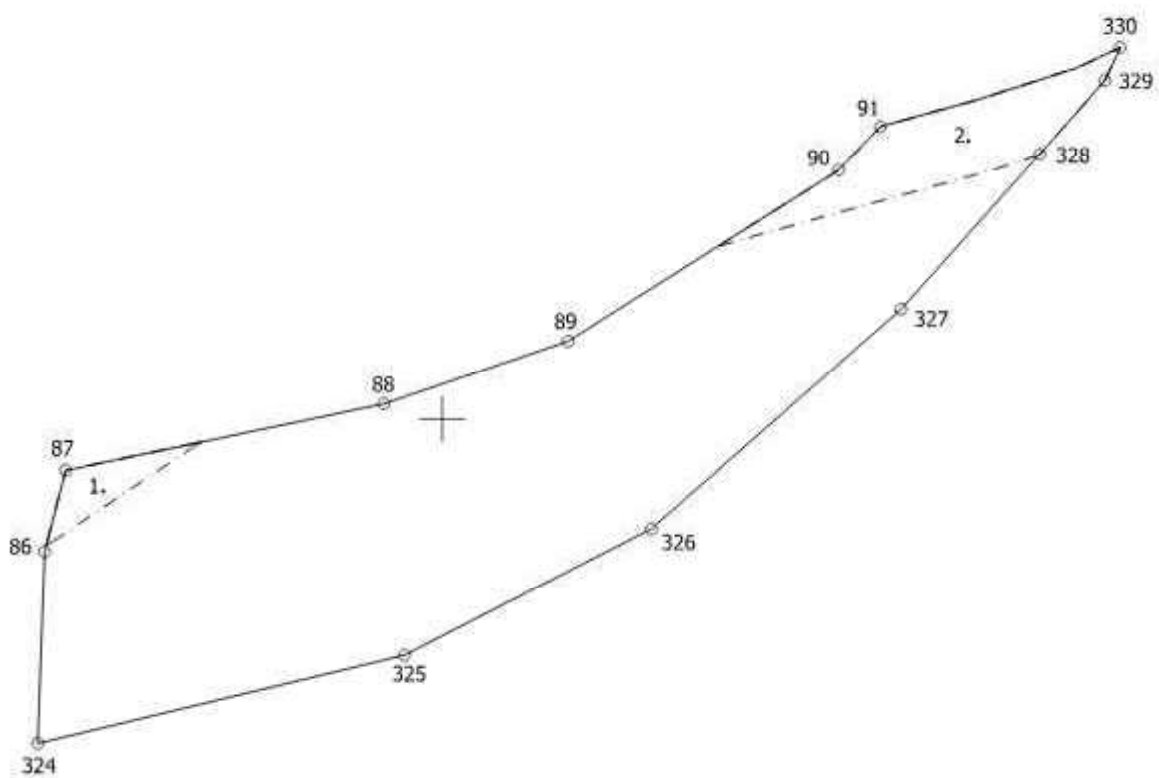
Apgrūtinājumu saraksts:

1.	7312030303 - ekspluatācijas aizsargjoslas teritorija gar valsts vietējiem un pašvaldību autoceļiem lauku apvidos - 0.03 ha
2.	7312030303 - ekspluatācijas aizsargjoslas teritorija gar valsts vietējiem un pašvaldību autoceļiem lauku apvidos - 0.14 ha

Plānā attēlota informācija par apgrūtinājumiem 2023. gada 16.maijā

Plāna mērogs 1: 2000

Zemes vienības platība: 1.60 ha



$x=277200$
 $y=517800$

Aprūtinājumu plāns	40640050070	Plāna mērogs 1: 2000	2.lapa no 2
Mēmiēks Imants Popluga sertifikāta Nr. AB0017	Plāns sagatavots atbilstoši Ministru kabineta 2011.gada 27.decembra noteikumiem Nr. 1019 "Zemes kadastrālās uzmērīšanas noteikumi"		

LATVIJAS REPUBLIKA

SITUĀCIJAS PLĀNS

Zemes vienības kadastra apzīmējums: 40640050070

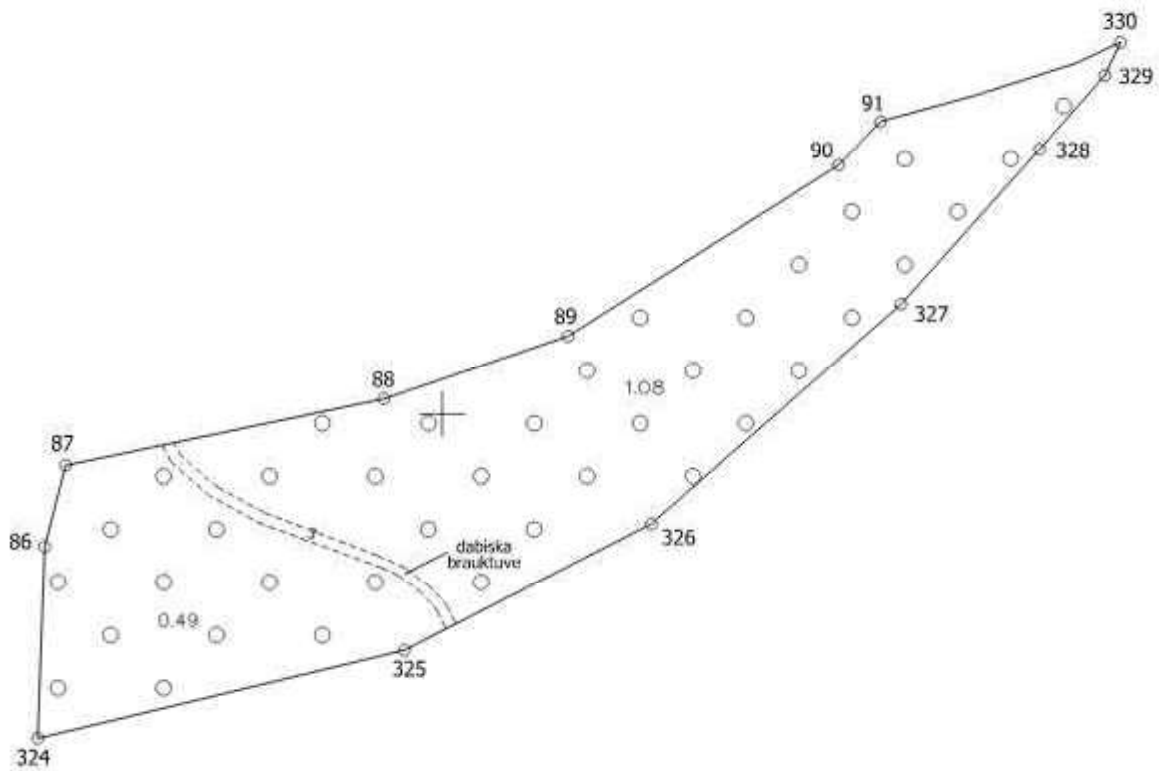
Plānā attēlota informācija atbilstoši situācijai apvidū 2023. gada 16.maijā

Plāna mērogs 1: 2000

Zemes vienības platība: 1.60 ha

ZEMES LIETOŠANAS VEIDU EKSPLIKĀCIJA

Zemes vienības platība ha	ZEMES LIETOŠANAS VEIDU EKSPLIKĀCIJA													
	Lauksaimniecībā izmantojamā zeme	tajā skaitā				Meži	Krūmāji	Purvi	Ļaudis objektu zeme	tajā skaitā		Zeme zem ēkām un pagalmiem	Zeme zem ceļiem	Pārējās zemes
		Arauzeme	Augļu dārzi	Pļavas	Ganības					zem ūdeņiem	zem zivju dīķiem			
1.60	-	-	-	-	-	-	-	-	-	-	-	-	-	



x=277200
y=517800

Situācijas plāns	40640050070	Plāna mērogs 1: 2000	2.lapa no 2
Mēmiņš Imants Popluga sertifikāta Nr. AB0017	Plāns sagatavots atbilstoši Ministru kabineta 2011.gada 27.decembra noteikumiem Nr. 1019 "Zemes kadastrālās uzmērīšanas noteikumi"		

LATVIJAS REPUBLIKA

ZEMES ROBEŽU PLĀNS

Zemes vienības kadastra apzīmējums: 40640050070

Plāns izgatavots pamatojoties uz BAUSKAS NOVADA PAŠVALDĪBAS Iecavas apvienības pārvaldes 2023. gada 17.marta lēmumu Nr. IAP/2023/3-27/30/APL "Par īpašuma "Valsts mežs 4064-1", Iecavas pag. zemes vienības ar kadastra apzīmējumu 4064 005 0046 zemes ierīcības projekta apstiprināšanu".

Zemes vienība izveidota, sadalot zemes vienību ar kadastra apzīmējumu 40640050046.

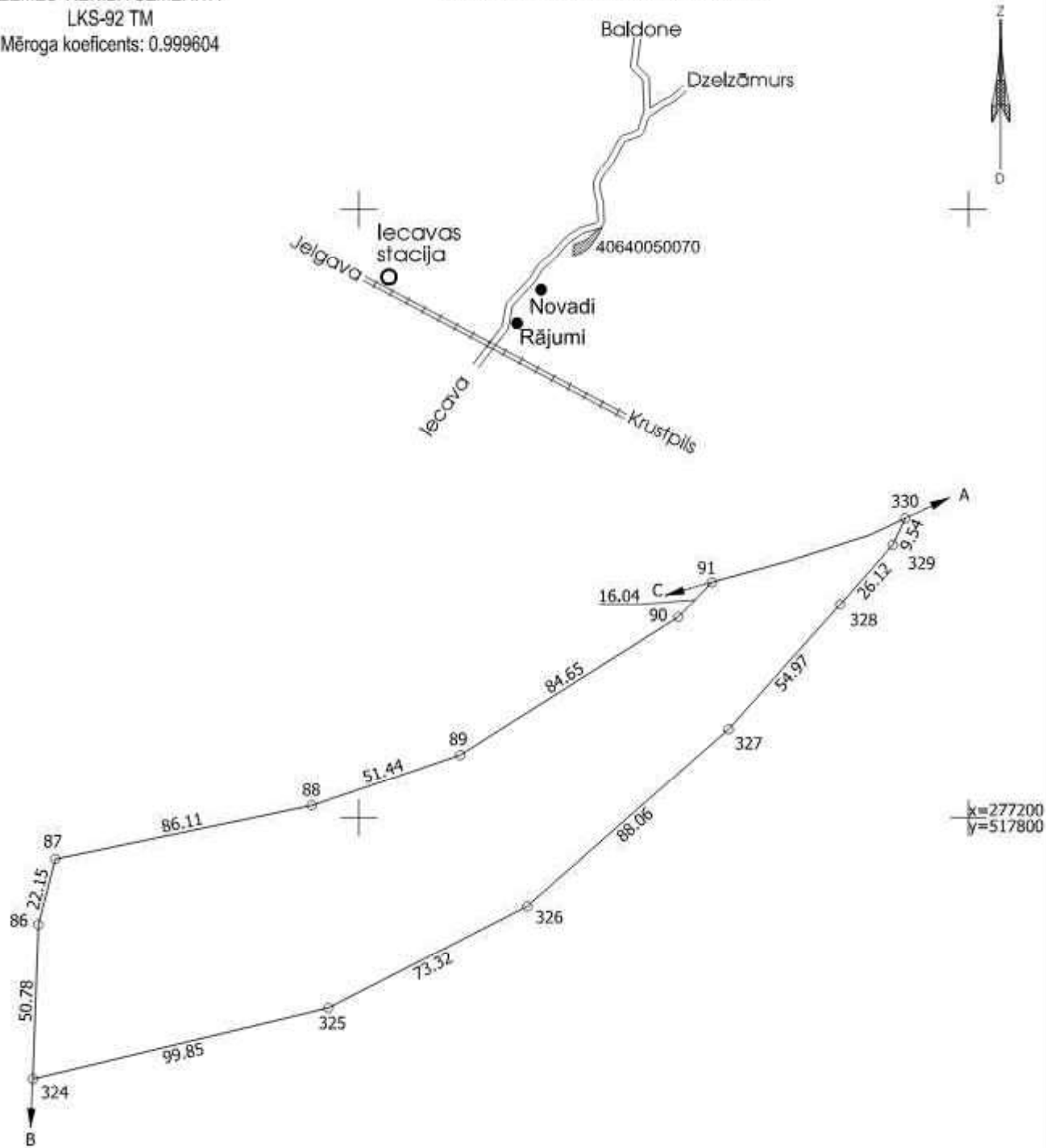
Robežas noteiktas: 2023. gada 16.maijā

Plāna mērogs 1: 2000

Zemes vienības platība: 1.60 ha

ZEMES VIENĪBA UZMĒRĪTA
LKS-92 TM
Mēroga koeficients: 0.999604

ZEMES VIENĪBAS IZVIETOJUMA SHĒMA



Robežojošo zemes vienību saraksts:
no A līdz B: 40640050075
no B līdz C: 40640050072
no C līdz A: 40640050028

Zemes vienības platība: 1.60 ha

Zemes robežu plāns	40640050070	Plāna mērogs 1: 2000	2.lapa no 2
Mēmiņš Imants Popluga sertifikāta Nr. AB0017	Plāns sagatavots atbilstoši Ministru kabineta 2011.gada 27.decembra noteikumiem Nr. 1019 "Zemes kadastrālās uzmērīšanas noteikumi"		

LATVIJAS REPUBLIKA

APGRŪTINĀJUMU PLĀNS

Zemes vienības kadastra apzīmējums: 40640050071

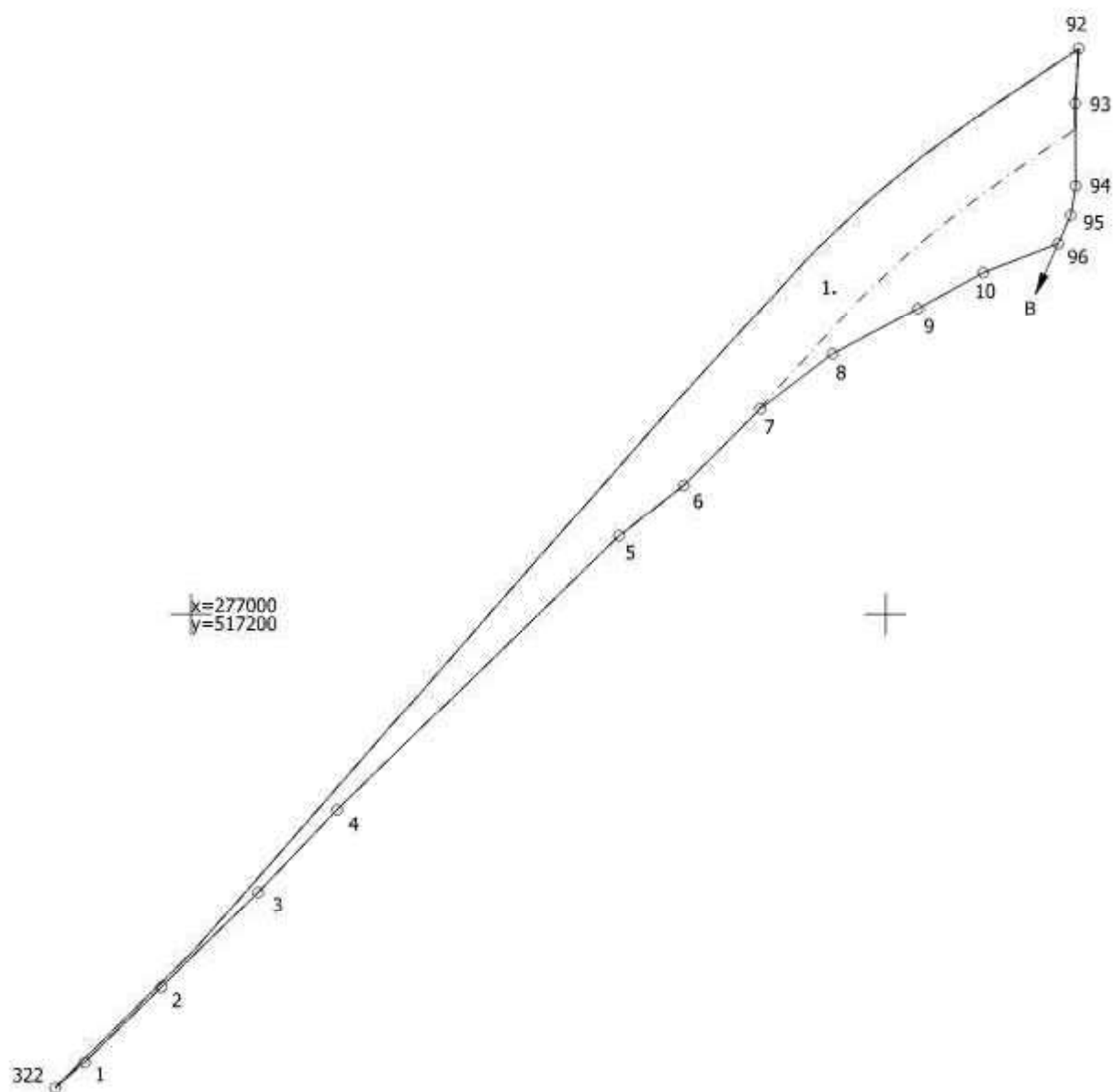
Apgrūtinājumu saraksts:

1.	7312030303 - ekspluatācijas aizsargjoslas teritorija gar valsts vietējiem un pašvaldību autoceļiem lauku apvidos - 0.46 ha
----	----------------------------------------------------------------------------------------------------------------------------

Plānā attēlota informācija par apgrūtinājumiem 2023. gada 16.maijā

Plāna mērogs 1: 2000

Zemes vienības platība: 0.61 ha



Apgrūtinājumu plāns

40640050071

Plāna mērogs 1: 2000

2.lapa no 2

Mēmiēks Imants Popluga
 sertifikāta Nr. AB0017

Plāns sagatavots atbilstoši Ministru kabineta 2011.gada 27.decembra noteikumiem
 Nr. 1019 "Zemes kadastrālās uzmērīšanas noteikumi"

LATVIJAS REPUBLIKA

SITUĀCIJAS PLĀNS

Zemes vienības kadastra apzīmējums: 40640050071

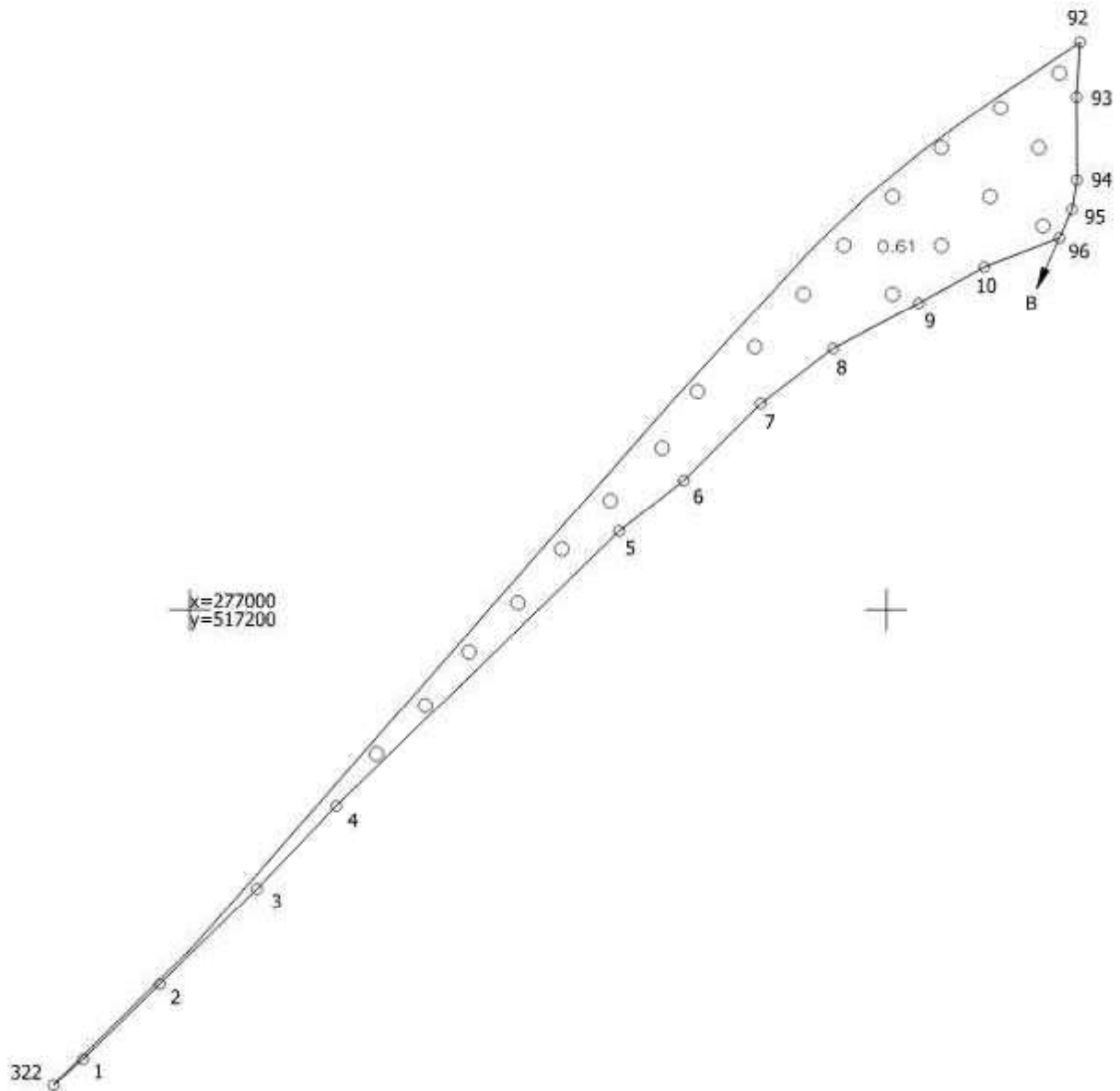
Plānā attēlota informācija atbilstoši situācijai apvidū 2023. gada 16.maijā

Plāna mērogs 1: 2000

Zemes vienības platība: 0.61 ha

ZEMES LIETOŠANAS VEIDU EKSPLIKĀCIJA

Zemes vienības platība ha	ZEMES LIETOŠANAS VEIDU EKSPLIKĀCIJA													
	Lauksaimniecībā izmantojamā zeme	tajā skaitā				Meži	Krūmāji	Purvi	Ūdens objektu zeme	tajā skaitā		Zeme zem ēkām un pagalmiem	Zeme zem ceļiem	Pārējās zemes
		Arauzeme	Augļu dārzi	Pļavas	Ganības					zemi ūdeņiem	zem zivju dīķiem			
0.61	-	-	-	-	0.61	-	-	-	-	-	-	-	-	-



Situācijas plāns

40640050071

Plāna mērogs 1: 2000

2.lapa no 2

Mēmiēks Imants Popluga
sertifikāta Nr. AB0017

Plāns sagatavots atbilstoši Ministru kabineta 2011.gada 27.decembra noteikumiem
Nr. 1019 "Zemes kadastrālās uzmērīšanas noteikumi"

LATVIJAS REPUBLIKA

ZEMES ROBEŽU PLĀNS

Zemes vienības kadastra apzīmējums: 40640050071

Plāns izgatavots pamatojoties uz BAUSKAS NOVADA PAŠVALDĪBAS Iecavas apvienības pārvaldes 2023. gada 17.marta lēmumu Nr. IAP/2023/3-27/30/APL "Par īpašuma "Valsts mežs 4064-1", Iecavas pag. zemes vienības ar kadastra apzīmējumu 4064 005 0046 zemes ierīcības projekta apstiprināšanu".

Zemes vienība izveidota, sadalot zemes vienību ar kadastra apzīmējumu 40640050046.

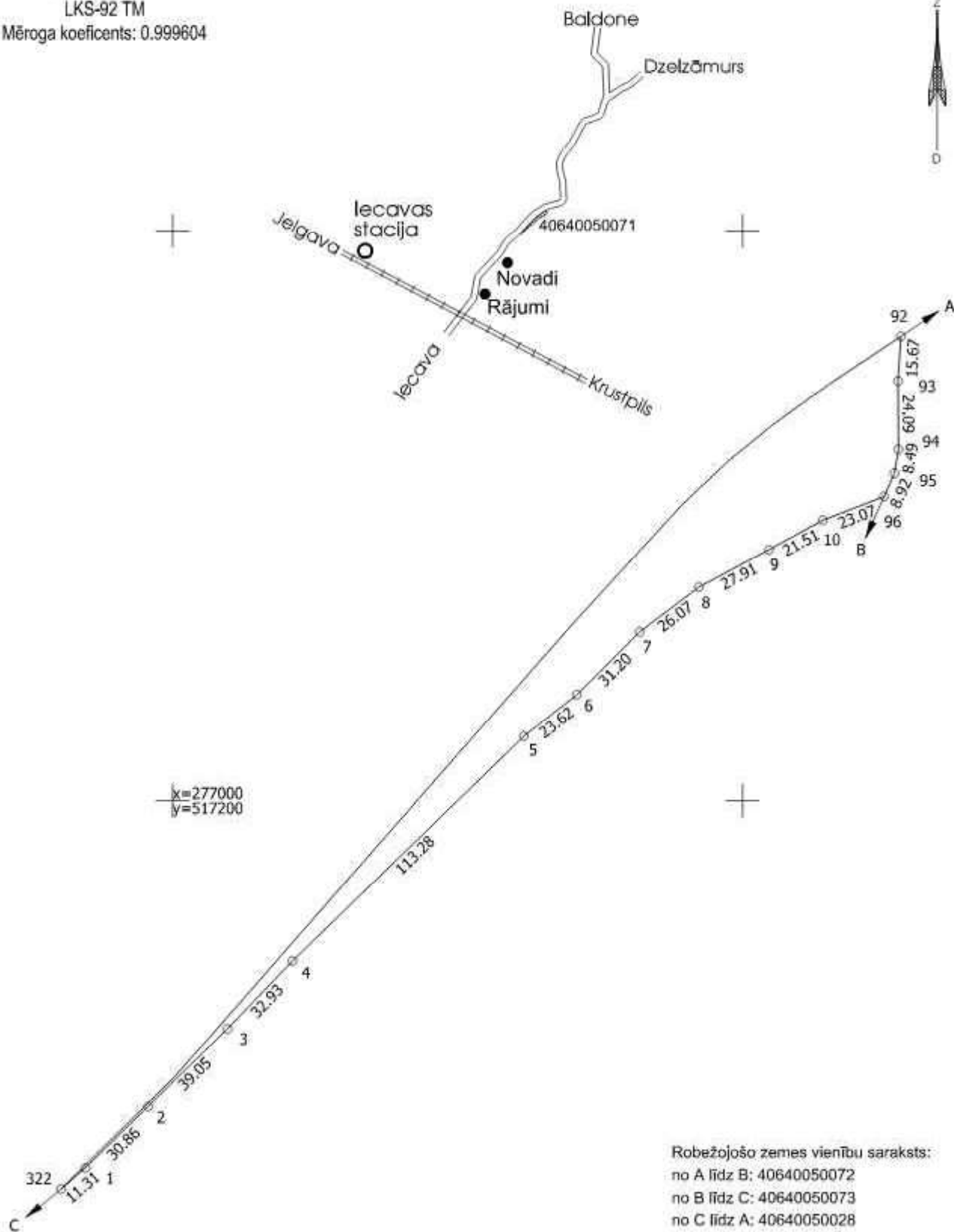
Robežas noteiktas: 2023. gada 16.maijā

Plāna mērogs 1: 2000

Zemes vienības platība: 0.61 ha

ZEMES VIENĪBA UZMĒRĪTA
LKS-92 TM
Mēroga koeficients: 0.999604

ZEMES VIENĪBAS IZVIETOJUMA SHĒMA



Robežojošo zemes vienību saraksts:
no A līdz B: 40640050072
no B līdz C: 40640050073
no C līdz A: 40640050028

Zemes vienības platība: 0.61 ha

Zemes robežu plāns

40640050071

Plāna mērogs 1: 2000

2.lapa no 2

Mēmiņš Imants Popluga
sertifikāta Nr. AB0017

Plāns sagatavots atbilstoši Ministru kabineta 2011.gada 27.decembra noteikumiem
Nr. 1019 "Zemes kadastrālās uzmērīšanas noteikumi"

LATVIJAS REPUBLIKA

APGRŪTINĀJUMU PLĀNS

Zemes vienības kadastra apzīmējums: 40640050072

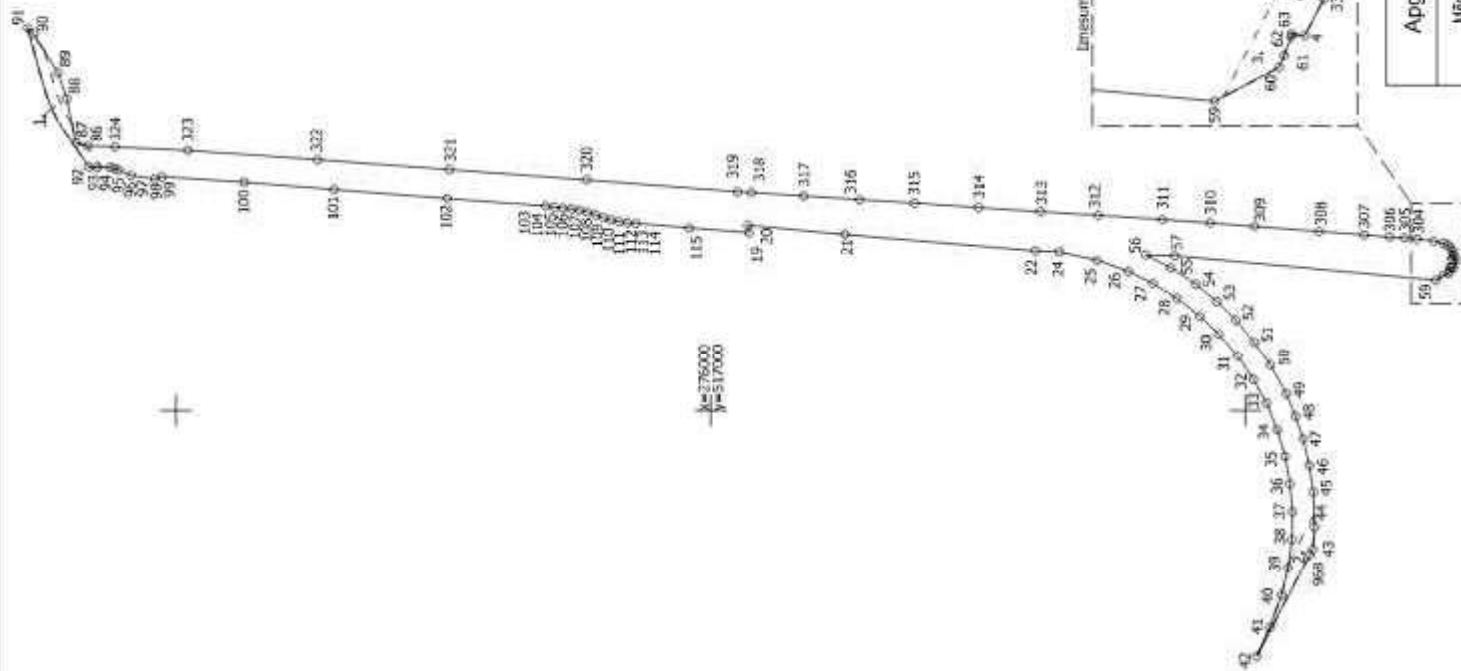
Apgrūtinājumu saraksts:

1.	7312030303 - ekspluatācijas aizsargjoslas teritorija gar valsts vietējiem un pašvaldību autoceļiem lauku apvidos - 0.48 ha
2.	7312030601 - drošības aizsargjoslas teritorija gar dzelzceļu, pa kuru pārvadā naftu, naftas produktus, bīstamas ķīmiskās vielas un produktus - 0.39 ha
3.	7312030601 - drošības aizsargjoslas teritorija gar dzelzceļu, pa kuru pārvadā naftu, naftas produktus, bīstamas ķīmiskās vielas un produktus - 0.06 ha
4.	7312030502 - ekspluatācijas aizsargjoslas teritorija gar stratēģiskās (valsts) nozīmes un reģionālās nozīmes dzelzceļa infrastruktūrā ietilpstošajiem sliežu ceļiem, izņemot tiem piegulošos vai ar tiem saistītos staciju sliežu ceļus, speciālas nozīmes sliežu ceļus, pievedceļus un strupceļus lauku apvidos - 0.81 ha
5.	7312030502 - ekspluatācijas aizsargjoslas teritorija gar stratēģiskās (valsts) nozīmes un reģionālās nozīmes dzelzceļa infrastruktūrā ietilpstošajiem sliežu ceļiem, izņemot tiem piegulošos vai ar tiem saistītos staciju sliežu ceļus, speciālas nozīmes sliežu ceļus, pievedceļus un strupceļus lauku apvidos - 0.43 ha
6.	7311020103 - no 10 līdz 25 kilometriem garas dabiskas ūdensteces vides un dabas resursu aizsardzības aizsargjoslas teritorija lauku apvidos - 0.14 ha
7.	7311040900 - ūdensnotekas (ūdensteču regulēta posma un speciāli raktas gultnes), kā arī uz tās esošas hidrotehniskas būves un ierīces ekspluatācijas aizsargjoslas teritorija meža zemēs - 0.05 ha
8.	7316020100 - zemes īpašniekam nepiederoša būve vai būves daļa - 0.05 ha

Plānā attēlota informācija par apgrūtinājumiem 2023. gada 16.maijā

Plāna mērogs 1: 10 000

Zemes vienības platība: 20.07 ha




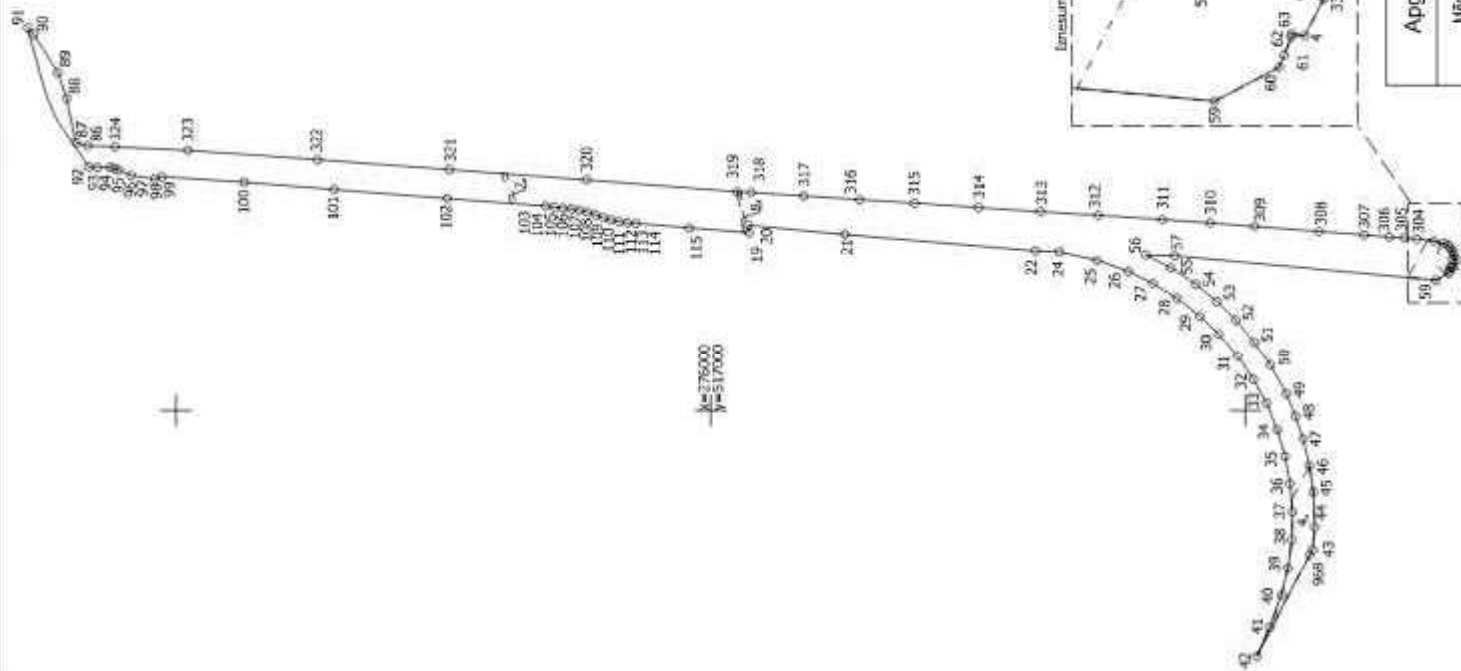
Aprūtinājumu plāns
 Mērnieks Ināris Populga
 sertifikāts Nr. AB2017

40640050072

Plāna mērogs 1 : 10 000

2.lapa no 3

Plāns sagatavots atbilstoši Ministru kabineta 2011. gada 27. decembra noteikumiem
 Nr. 1019 "Zemes kadastrālās lomašarhātas izveidei"



Apgrūtinājumu plāns

40640050072

3.lapa no 3

Mērnieks Ināris Populija
sertifikāta Nr. AB52017

Pilns sagatavots atbilstoši Ministru kabineta 2011. gada 27. decembra noteikumiem
Nr. 1019 "Zemes kadastrālās iemēršanas noteikumi"

LATVIJAS REPUBLIKA

SITUĀCIJAS PLĀNS

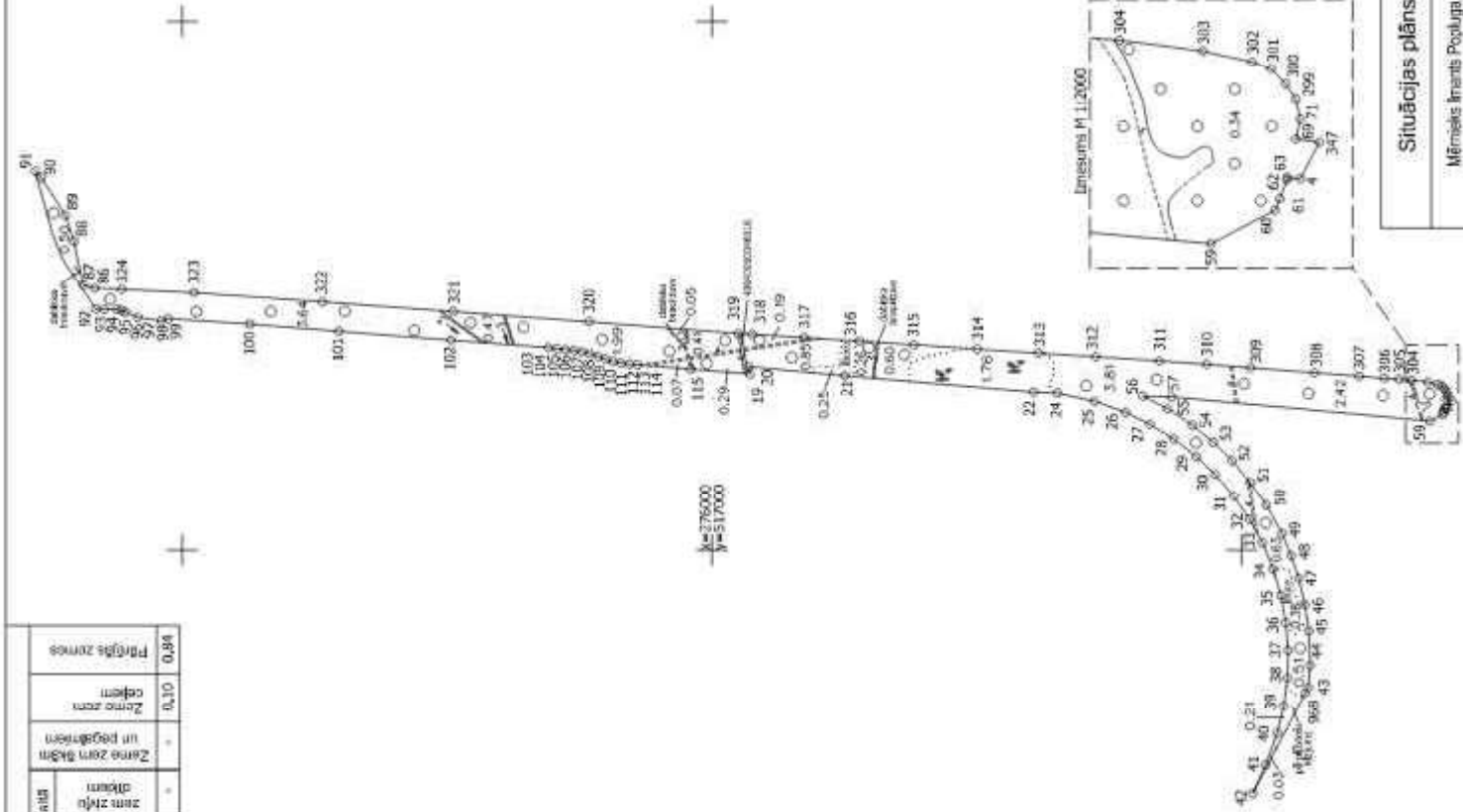
Zemes vienības kadastra apzīmējums: 40640050072

Plānā attēlota informācija atbilstoši situācijai apvidū 2023. gada 16.maijā

Plāna mērogs 1: 10 000

Zemes vienības platība: 20.07 ha

Zemes vienības plauša nr	ZEMES LIETOŠANAS VEIDU ENKPLĪNĪCIĀ											
	Lauksaimniecības zeme (arī zivsaimniecība)	Audzņdarbi	Tīrvienas	Grābšanas zeme	Mazs Kritniņi	Purvi	Darbes objektu zeme	Zem dzīvnieku audzēšanas objektiem	Zeme zem zīdaiņu audzēšanas objektiem	Zeme zem skābju audzēšanas objektiem	Pārējās zemes	
20.07	•	•	•	•	•	1,76	0,05	0,05	•	•	0,10	0,94



Situācijas plāns	40640050072	Plāna mērogs 1 : 10 000	2.lapa no 2
Plāns sagatavots atbilstoši Ministru kabineta 2011.gada 27.decembra noteikumiem Nr.1019 "Zemes kadastrāls iemēršanas nosaukumi"			

Mērnieks Ināris Populga sertifikāta Nr. AB2017			
---------------------------------------------------	--	--	--

LATVIJAS REPUBLIKA

ZEMES ROBEŽU PLĀNS

Zemes vienības kadastra apzīmējums: 40640050072

Plāns izgatavots pamatojoties uz BAUSKAS NOVADA PAŠVALDĪBAS Iecavas apvienības pārvaldes 2023. gada 17.marta lēmumu Nr. IAP/2023/3-27/30/APL "Par īpašuma "Valsts mežs 4064-1", Iecavas pag. zemes vienības ar kadastra apzīmējumu 4064 005 0046 zemes ierīcības projekta apstiprināšanu".

Zemes vienība izveidota, sadalot zemes vienību ar kadastra apzīmējumu 40640050046.

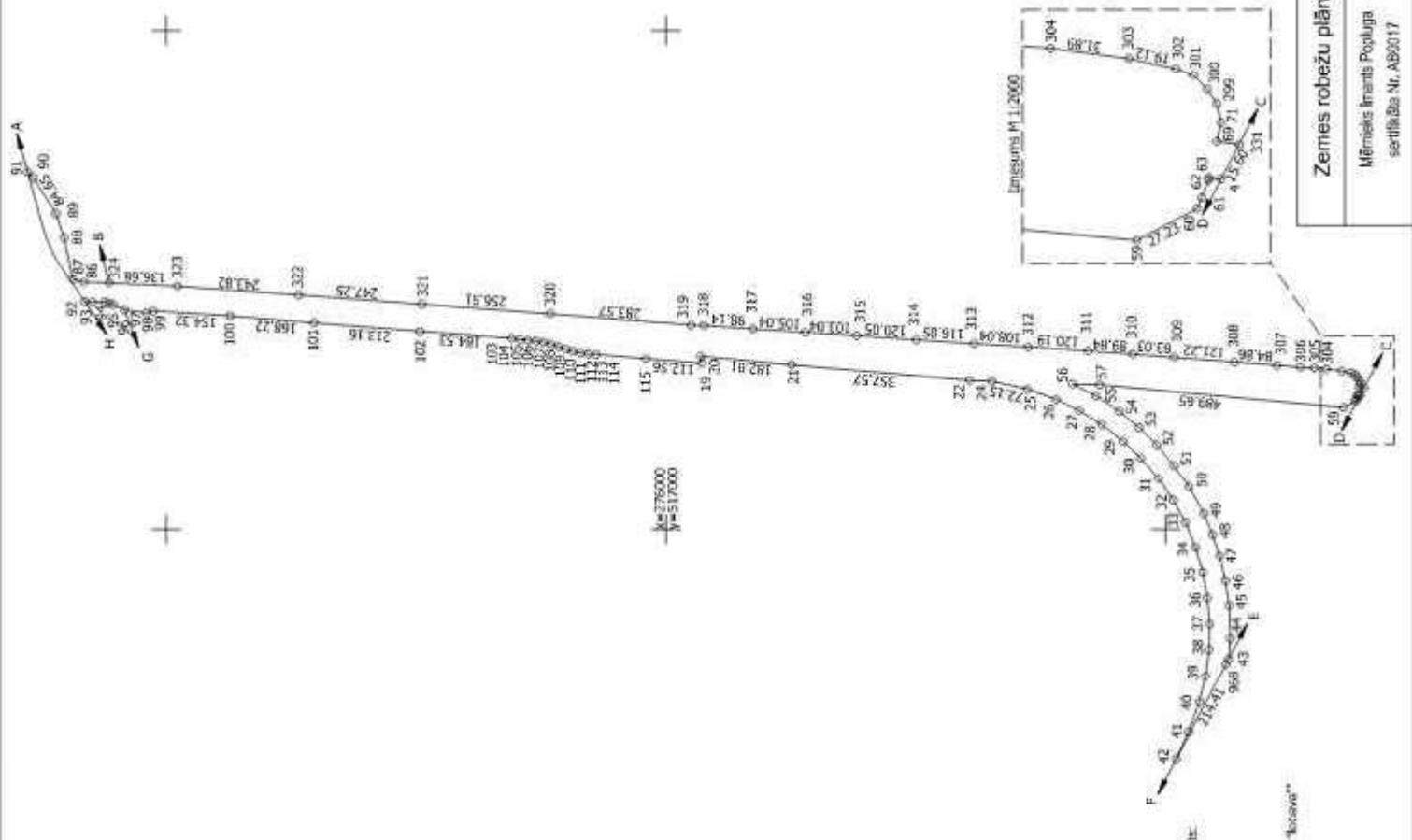
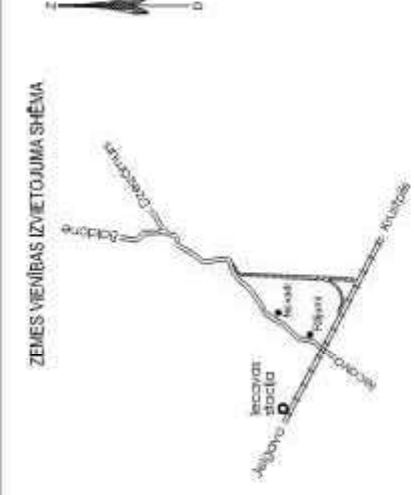
Robežas noteiktas: 2023. gada 16.maijā

Plāna mērogs 1: 10 000

Zemes vienības platība: 20.07 ha

Nr.	L (metros)
4	4,87
5	1,14
6	7,32
7	4,87
8	4,87
9	4,87
10	4,87
11	4,87
12	4,87
13	4,87
14	4,87
15	4,87
16	4,87
17	4,87
18	4,87
19	4,87
20	4,87
21	4,87
22	4,87
23	4,87
24	4,87
25	4,87
26	4,87
27	4,87
28	4,87
29	4,87
30	4,87
31	4,87
32	4,87
33	4,87
34	4,87
35	4,87
36	4,87
37	4,87
38	4,87
39	4,87
40	4,87
41	4,87
42	4,87
43	4,87
44	4,87
45	4,87
46	4,87
47	4,87
48	4,87
49	4,87
50	4,87
51	4,87
52	4,87
53	4,87
54	4,87
55	4,87
56	4,87
57	4,87
58	4,87
59	4,87
60	4,87
61	4,87
62	4,87
63	4,87
64	4,87
65	4,87
66	4,87
67	4,87
68	4,87
69	4,87
70	4,87
71	4,87
72	4,87
73	4,87
74	4,87
75	4,87
76	4,87
77	4,87
78	4,87
79	4,87
80	4,87
81	4,87
82	4,87
83	4,87
84	4,87
85	4,87
86	4,87
87	4,87
88	4,87
89	4,87
90	4,87
91	4,87
92	4,87
93	4,87
94	4,87
95	4,87
96	4,87
97	4,87
98	4,87
99	4,87
100	4,87

ZEMES VIENĪBAS IZVIETOJUMA SHĒMA
LKS-02 TM
Mēroga koeficients: 0,000004



Robežlīnijas zemes vienības saraksts:
no A līdz B: 40640050070
no B līdz C: 40640050075
no C līdz D: 40640050080
no D līdz E: 40640050085
no E līdz F: 40640050090
no F līdz G: 40640050095
no G līdz H: 40640050100
no H līdz A: 40640050105

Zemes vienības pēdas: 20,07 ha		
Zemes robežu plāns	40640050072	Plāna mērogs 1: 10 000
Mērnieks Ināris Populga sertifikāts Nr. AB2017		2.lapa no 2
Plāns sagatavots atbilstoši Ministru kabineta 2011.gada 27.decembra noteikumiem Nr. 1019 "Zemes kadastrālās lomašārtības noteikumi"		

LATVIJAS REPUBLIKA

APGRŪTINĀJUMU PLĀNS

Zemes vienības kadastra apzīmējums: 4064 008 0352

Apgrūtinājumu saraksts:

1.	7311020103 - no 10 līdz 25 kilometriem garas dabiskas ūdensteces vides un dabas resursu aizsardzības aizsargjoslas teritorija lauku apvidos - 0.11 ha
2.	7311040900 - ūdensnotekas (ūdensteču regulēta posma un speciāli raktas gultnes), kā arī uz tās esošas hidrotehniskas būves un ierīces ekspluatācijas aizsargjoslas teritorija meža zemēs - 0.03 ha
3.	7311040900 - ūdensnotekas (ūdensteču regulēta posma un speciāli raktas gultnes), kā arī uz tās esošas hidrotehniskas būves un ierīces ekspluatācijas aizsargjoslas teritorija meža zemēs - 0.01 ha
4.	7312030502 - ekspluatācijas aizsargjoslas teritorija gar stratēģiskās (valsts) nozīmes un reģionālās nozīmes dzelzceļa infrastruktūrāietilpstošajiem sliežu ceļiem, izņemot tiem piegulošos vai ar tiem saistītos staciju sliežu ceļus, speciālas nozīmes sliežu ceļus, pievedceļus un strupceļus lauku apvidos - 0.13 ha
5.	7312030601 - drošības aizsargjoslas teritorija gar dzelzceļu, pa kuru pārvadā naftu, naftas produktus, bīstamas ķīmiskās vielas un produktus - 0.04 ha
6.	7312080102 - ekspluatācijas aizsargjoslas teritorija gar gāzesvadu ar spiedienu no 0,4 līdz 1,6 megapaskāļiem - 0.02 ha

Plānā attēlota informācija par apgrūtinājumiem 2023. gada 26. aprīlī

Plāna mērogs 1:2000

Zemes vienības platība: 0.99 ha



+

+X=379500

+

+

+X=379400

+X=379300

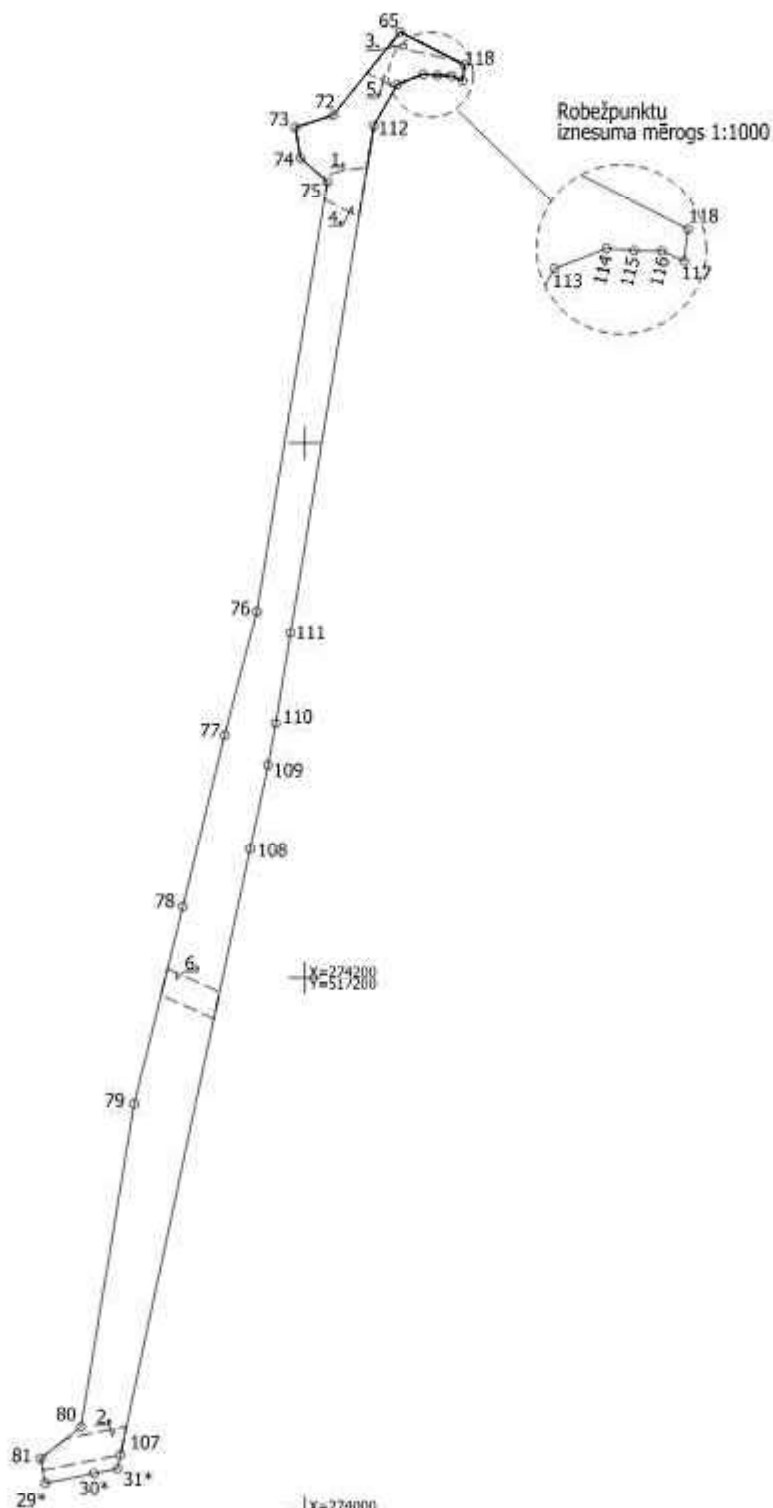
+X=379200

+

+X=379000

+X=379000

+ Zemes vienības platība: 0,99 ha



Apgrūtinājumu plāns

4064 008 0352

Plāna mērogs 1: 2000

2. lapa no 2

Mērnieks Olafs Horsts
sertifikāta Nr. AB0141Plāns sagatavots atbilstoši Ministru kabineta 2011. gada 27. decembra
noteikumiem Nr.1019 "Zemes kadastrālās uzmērīšanas noteikumi"

LATVIJAS REPUBLIKA
SITUĀCIJAS PLĀNS

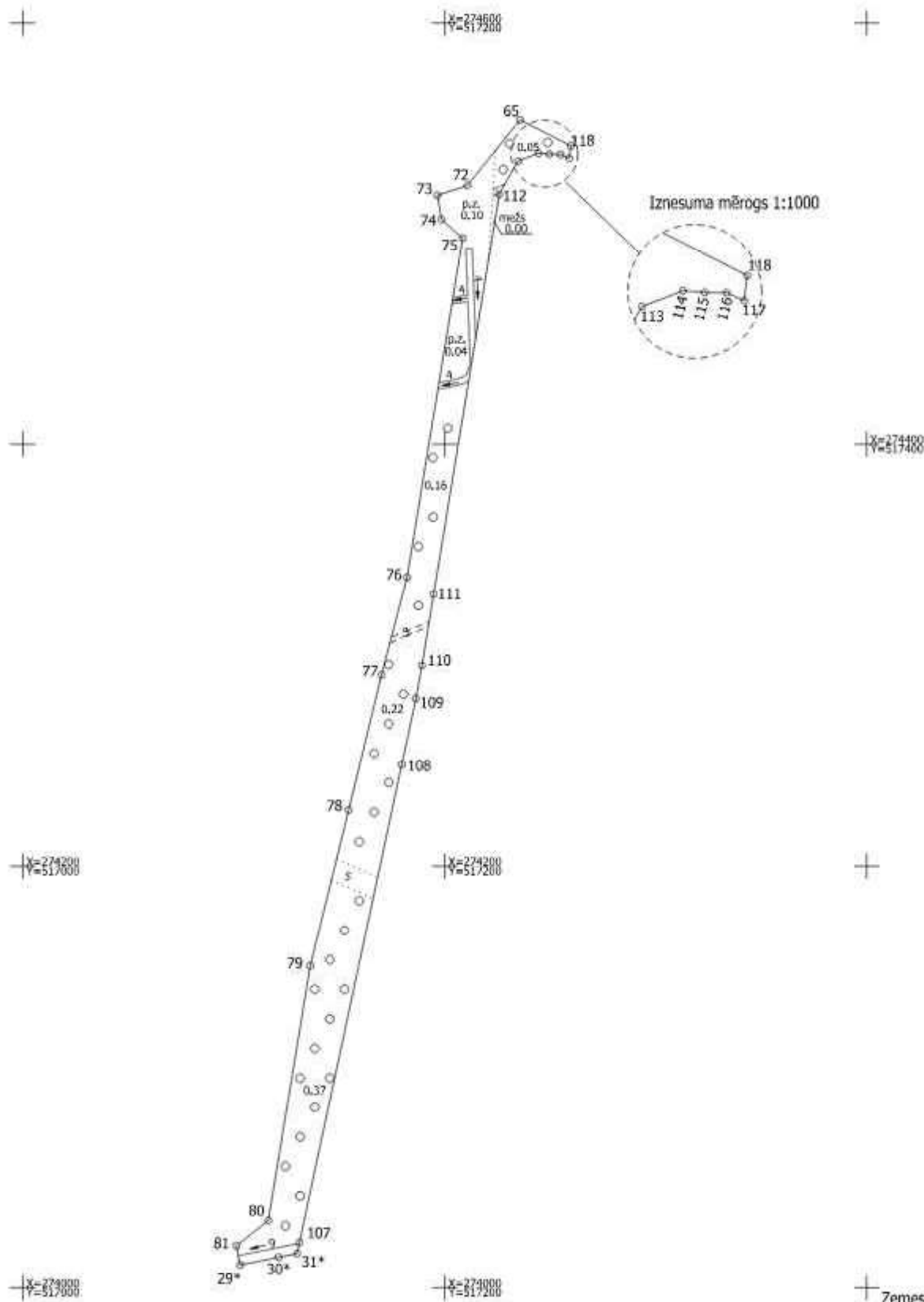
Zemes vienības kadastra apzīmējums: 4064 008 0352

Plānā attēlota informācija atbilstoši situācijai apvidū 2023. gada 12. aprīlī

Plāna mērogs 1:2000

Zemes vienības platība: 0.99 ha

ZEMES LIETOŠANAS VEIDU EKSPLIKĀCIJA																				
Zemes vienības platība ha	TALĀ SKAITĀ							TALĀ SKAITĀ												
	Lauksaimniecībā izmantojamā zeme	Anarceama	Augu dīrzi	Plavas	Garbas	Meži	Klūņāji	Purvi	Dzīvnieku zeme	Daļēji apdzīvota zeme	ceļš									
0,99	-	-	-	-	-	0,80	-	-	0,01	0,08	-	-	-	-	-	-	-	-	-	0,14



Situācijas plāns	4064 008 0352	Plāna mērogs 1: 2000	2. lapa no 2
Mērnieks Olafs Horsts sertifikāta Nr. AB0141	Plāns sagatavots atbilstoši Ministru kabineta 2011. gada 27. decembra noteikumiem Nr.1019 "Zemes kadastrālās uzmērīšanas noteikumi"		

LATVIJAS REPUBLIKA
ZEMES ROBEŽU PLĀNS

Zemes vienības kadastra apzīmējums: 4064 008 0352

Plāns sagatavots pamatojoties uz Bauskas novada pašvaldības Iecavas apvienības pārvaldes 2022. gada 19. decembra lēmumu Nr. IAP/2022/3-27/116/APL „Par īpašuma “Valsts mežs 4064-1”, Iecavas pag. zemes ierīcības projekta apstiprināšanu”.

Zemes vienība izveidota, sadalot zemes vienību ar kadastra apzīmējumu 4064 008 0097.

Robežas noteiktas: 2023. gada 12. aprīlī

Plāna mērogs 1:2000

Zemes vienības platība: 0.99 ha



Nr	L(metros)
118	6.97
117	4.50
116	5.25
115	5.19
114	10.43
113	17.88
112	
75	13.51
74	11.51
73	15.01
72	



X=5172600

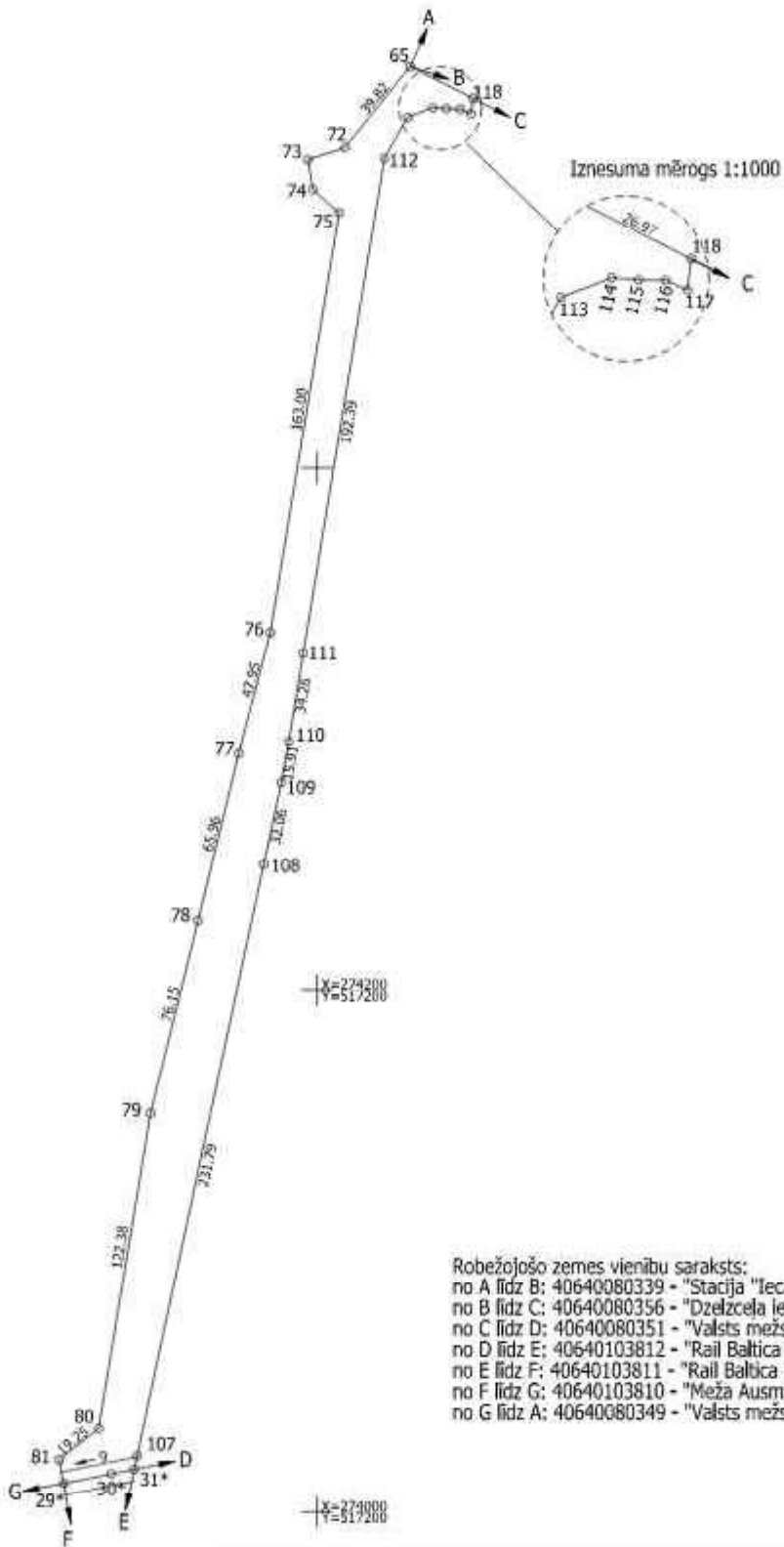


X=5174800

X=5176000

X=5172000

X=5178000



Robežjošo zemes vienību saraksts:
 no A līdz B: 40640080339 - "Stacija "Iecava", Iecavas pag., Bauskas nov.
 no B līdz C: 40640080356 - "Dzelzceļa iecirknis Jelgava-Krustpils"
 no C līdz D: 40640080351 - "Valsts mežs 4064-1 dzelzceļš"
 no D līdz E: 40640103812 - "Rail Baltica dzelzceļa teritorija 1"
 no E līdz F: 40640103811 - "Rail Baltica dzelzceļa teritorija 1"
 no F līdz G: 40640103810 - "Meža Ausmas"
 no G līdz A: 40640080349 - "Valsts mežs 4064-1"

Zemes vienības platība: 0.99 ha

Zemes robežu plāns	4064 008 0352	Plāna mērogs 1: 2000	2. lapa no 2
Mēriņš Olafs Horsts sertifikāta Nr. AB0141	Plāns sagatavots atbilstoši Ministru kabineta 2011. gada 27. decembra noteikumiem Nr.1019 "Zemes kadastrālās uzmērīšanas noteikumi"		

LATVIJAS REPUBLIKA

APGRŪTINĀJUMU PLĀNS

Zemes vienības kadastra apzīmējums: 4064 008 0351

Apgrūtinājumu saraksts:

1.	7311020103 - no 10 līdz 25 kilometriem garas dabiskas ūdensteces vides un dabas resursu aizsardzības aizsargjoslas teritorija lauku apvidos - 0.22 ha
2.	7311040900 - ūdensnotekas (ūdensteču regulēta posma un speciāli raktas gultnes), kā arī uz tās esošas hidrotehniskas būves un ierīces ekspluatācijas aizsargjoslas teritorija meža zemēs - 0.08 ha
3.	7312030502 - ekspluatācijas aizsargjoslas teritorija gar stratēģiskās (valsts) nozīmes un reģionālās nozīmes dzelzceļa infrastruktūrāietilpstošajiem sliežu celiem, izņemot tiem piegulošos vai ar tiem saistītos staciju sliežu ceļus, speciālas nozīmes sliežu ceļus, pievedceļus un strupceļus lauku apvidos - 0.55 ha
4.	7312030601 - drošības aizsargjoslas teritorija gar dzelzceļu, pa kuru pārvadā naftu, naftas produktus, bīstamas ķīmiskās vielas un produktus - 0.10 ha
5.	7312080102 - ekspluatācijas aizsargjoslas teritorija gar gāzesvadu ar spiedienu no 0,4 līdz 1,6 megapaskāļiem - 0.07 ha

Plānā attēlota informācija par apgrūtinājumiem 2023. gada 26. aprīlī

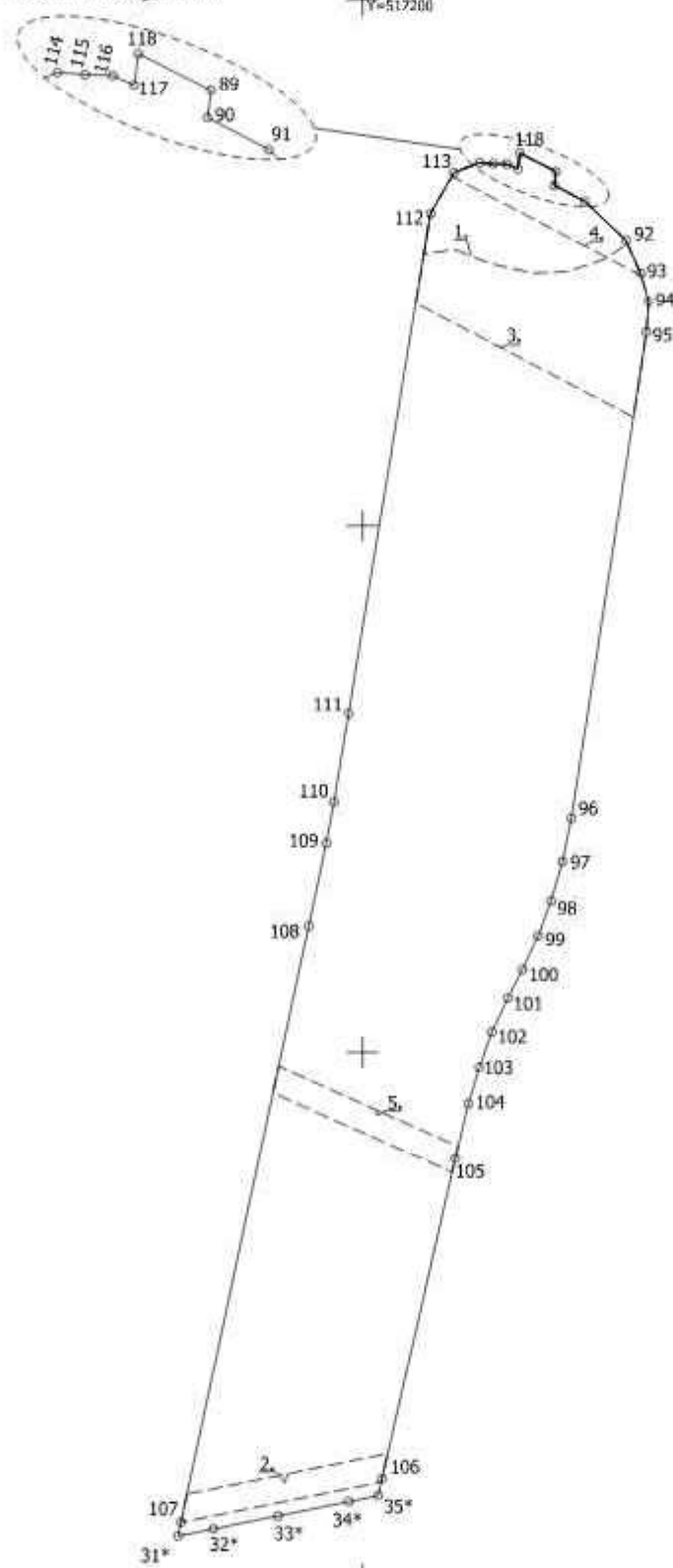
Plāna mērogs 1:2000

Zemes vienības platība: 4.19 ha



Iznesuma mērogs 1:1000

X=279500



Y=617000

Y=617000



Y=617000

Zemes vienības platība: 4,19 ha

Apgrūtinājumu plāns	4064 008 0351	Plāna mērogs 1: 2000	2. lapa no 2
Mēriņiņks Olafs Horsts sertifkāta Nr. AB0141	Plāns sagatavots atbilstoši Ministru kabineta 2011. gada 27. decembra noteikumiem Nr.1019 "Zemes kadastrālās uzmērišanas noteikumi"		

LATVIJAS REPUBLIKA
SITUĀCIJAS PLĀNS

Zemes vienības kadastra apzīmējums: 4064 008 0351

Plānā attēlota informācija atbilstoši situācijai apvidū 2023. gada 12. aprīlī

Plāna mērogs 1:2000

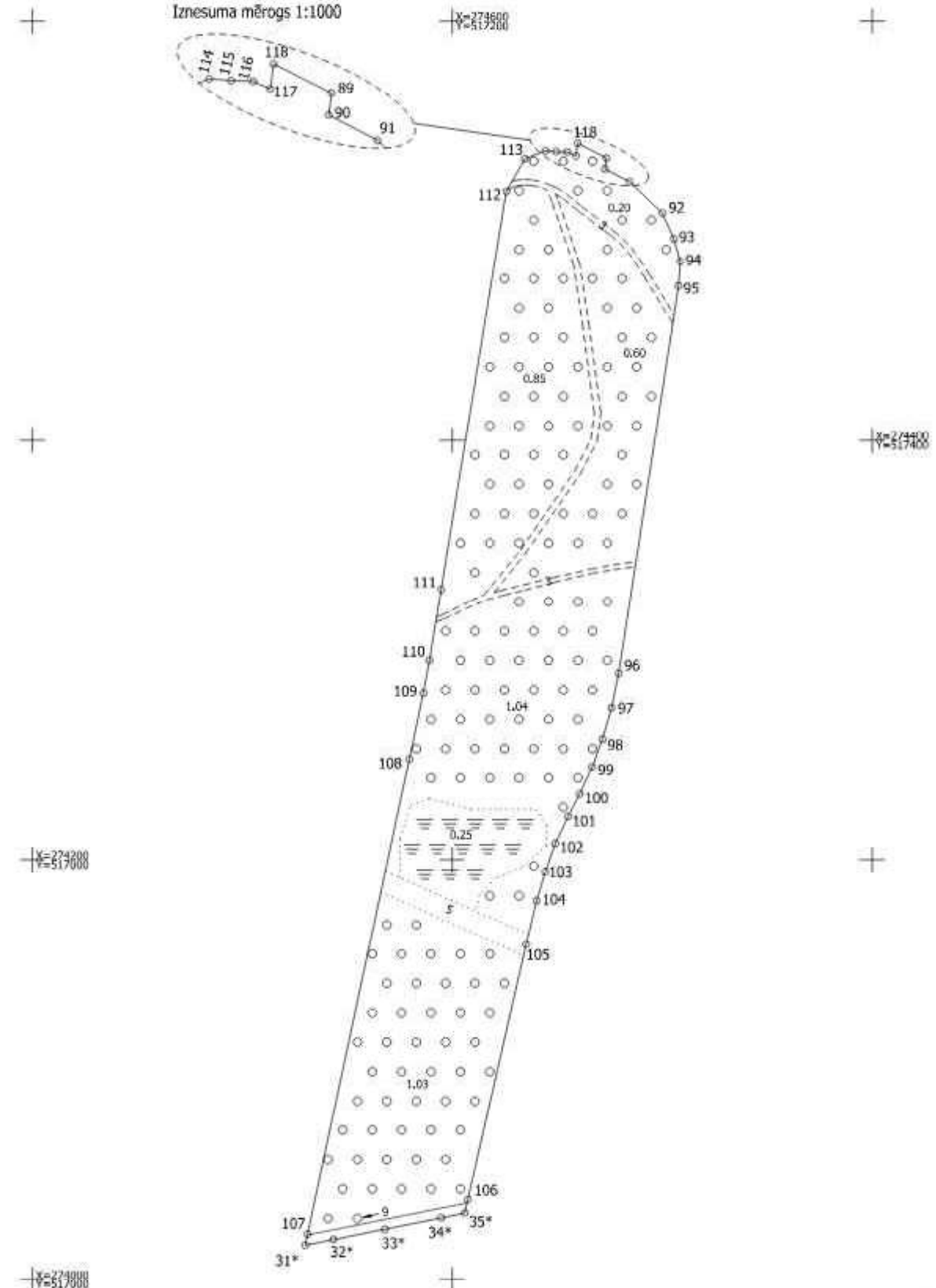
Zemes vienības platība: 4.19 ha

ZEMES LIETOŠANAS VEIDU EKSPLIKĀCIJA														
Zemes vienības platība ha	TALĀ SKAITĀ				Meži	Klūņāji	Purvi	Dzīvnieku zeme	Ceiļi skaits					
	Lauksaimniecībā izmantojamā zeme	Anarceama	Augu dīriņi	Plavas					Ganības	zem dabīgiem	zem zivju glābām	Zeme zem ēdām un pagalmiem	Zeme zem ceļiem	Pārējās zemes
4.19	-	-	-	-	3.81	-	0.21	0.04	0.04	-	-	-	-	0.07



Iznesuma mērogs 1:1000

x=279600
y=4179800



Zemes vienības platība: 4.19 ha

Situācijas plāns	4064 008 0351	Plāna mērogs 1: 2000	2. lapa no 2
Mērnieks Olafs Horsts sertifikāta Nr. AB0141	Plāns sagatavots atbilstoši Ministru kabineta 2011. gada 27. decembra noteikumiem Nr.1019 "Zemes kadastrālās uzmērīšanas noteikumi"		

LATVIJAS REPUBLIKA
ZEMES ROBEŽU PLĀNS

Zemes vienības kadastra apzīmējums: 4064 008 0351

Plāns sagatavots pamatojoties uz Bauskas novada pašvaldības Iecavas apvienības pārvaldes 2022. gada 19. decembra lēmumu Nr. IAP/2022/3-27/116/APL „Par īpašuma “Valsts mežs 4064-1”, Iecavas pag. zemes ierīcības projekta apstiprināšanu”.

Zemes vienība izveidota, sadalot zemes vienību ar kadastra apzīmējumu 4064 008 0097.

Robežas noteiktas: 2023. gada 12. aprīlī

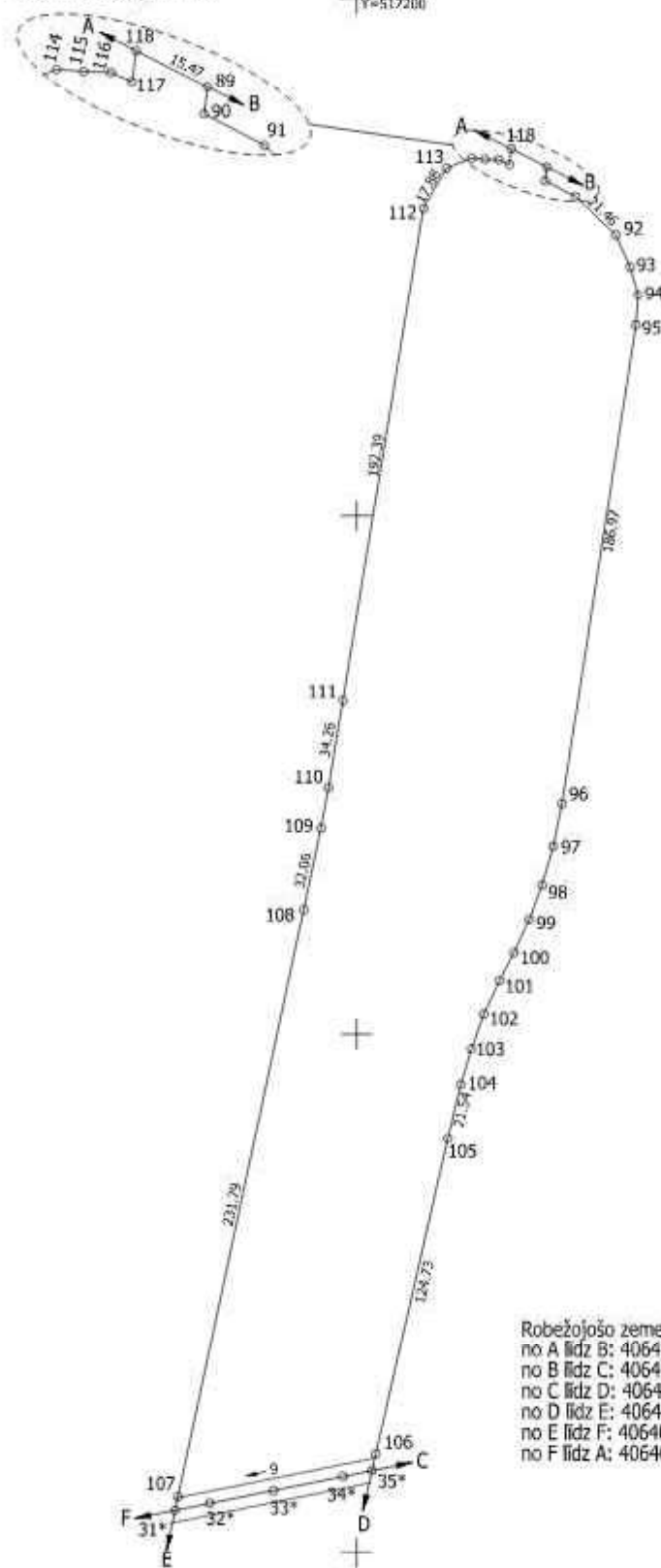
Plāna mērogs 1:2000

Zemes vienības platība: 4.19 ha



Nr	L(metros)
88	
90	5.31
91	13.18
92	
93	13.48
94	11.28
95	11.74
96	
97	18.88
98	15.55
99	14.10
100	14.31
101	12.07
102	14.33
103	14.20
104	14.35
109	
110	15.91
113	
114	10.43
115	5.19
116	5.26
117	4.50
118	6.07

Iznesuma mērogs 1:1000



Robežjošo zemes vienību saraksts:
no A līdz B: 40640080356 - "Dzelzceļa iecirknis Jēgava-Krustpils"
no B līdz C: 40640080354 - "Valsts mežs 4064-1 ceļš 2"
no C līdz D: 40640103813 - "Rail Baltica dzelzceļa teritorija 1"
no D līdz E: 40640103812 - "Rail Baltica dzelzceļa teritorija 1"
no E līdz F: 40640103811 - "Rail Baltica dzelzceļa teritorija 1"
no F līdz A: 40640080352 - "Valsts mežs 4064-1 ceļš 1"

Zemes vienības platība: 4.19 ha

Zemes robežu plāns	4064 008 0351	Plāna mērogs 1: 2000	2. lapa no 2
Mēriņiņks Olafs Horsts sertifikāta Nr. AB0141	Plāns sagatavots atbilstoši Ministru kabineta 2011. gada 27. decembra noteikumiem Nr.1019 "Zemes kadastrālās uzmērišanas noteikumi"		

LATVIJAS REPUBLIKA

APGRŪTINĀJUMU PLĀNS

Zemes vienības kadastra apzīmējums: 4064 008 0354

Apgrūtinājumu saraksts:

1.	7311020103 - no 10 līdz 25 kilometriem garas dabiskas ūdensteces vides un dabas resursu aizsardzības aizsargjoslas teritorija lauku apvidos - 0.03 ha
2.	7311040900 - ūdensnotekas (ūdensteču regulēta posma un speciāli raktas gultnes), kā arī uz tās esošas hidrotehniskas būves un ierīces ekspluatācijas aizsargjoslas teritorija meža zemēs - 0.02 ha
3.	7312030502 - ekspluatācijas aizsargjoslas teritorija gar stratēģiskās (valsts) nozīmes un reģionālās nozīmes dzelzceļa infrastruktūrāietilpstošajiem sliežu celiem, izņemot tiem piegulošos vai ar tiem saistītos staciju sliežu ceļus, speciālas nozīmes sliežu ceļus, pievedceļus un strupceļus lauku apvidos - 0.25 ha
4.	7312030601 - drošības aizsargjoslas teritorija gar dzelzceļu, pa kuru pārvadā naftu, naftas produktus, bīstamas ķīmiskās vielas un produktus - 0.11 ha
5.	7312080102 - ekspluatācijas aizsargjoslas teritorija gar gāzesvadu ar spiedienu no 0,4 līdz 1,6 megapaskāļiem - 0.02 ha

Plānā attēlota informācija par apgrūtinājumiem 2023. gada 26. aprīlī

Plāna mērogs 1:2000

Zemes vienības platība: 0.98 ha



—|x=279500



—|x=279200

—|x=279000


—|x=279800

—|x=279300



—|x=279800

—|x=279200



Zemes vienības platība: 0,98 ha

Apgrūtinājumu plāns	4064 008 0354	Plāna mērogs 1: 2000	2. lapa no 2
Mēriņieks Olafs Horsts sertifikāta Nr. AB0141	Plāns sagatavots atbilstoši Ministru kabineta 2011. gada 27. decembra noteikumiem Nr.1019 "Zemes kadastrālās uzmērīšanas noteikumi"		

LATVIJAS REPUBLIKA
SITUĀCIJAS PLĀNS

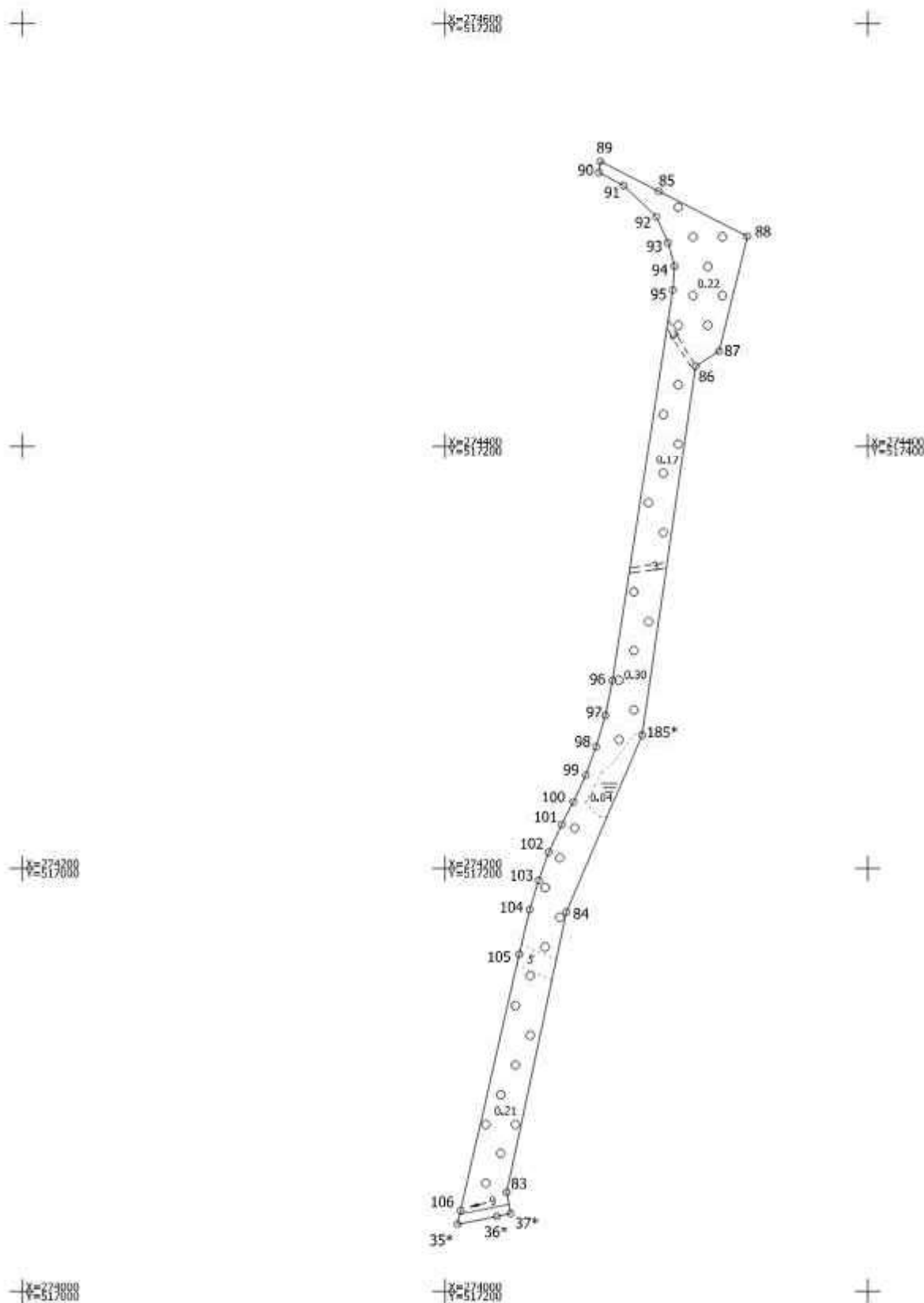
Zemes vienības kadastra apzīmējums: 4064 008 0354

Plānā attēlota informācija atbilstoši situācijai apvidū 2023. gada 12. aprīlī

Plāna mērogs 1:2000

Zemes vienības platība: 0.98 ha

ZEMES LIETOŠANAS VEIDU EKSPLIKĀCIJA													
Zemes vienības platība ha	TALĀ SKAITĀ				Meži	Klūņāji	Purvi	Dabiskais objekts zeme	Citi skaits				
	Lauksaimniecībā izmantotajai zemei	Arauciem	Augu dīrai	Plūvis					Gaišas	zem dzīvnieku gļādam	Zeme zem ēkām un pagalmiem	Zeme zem ceļiem	Pārējās zemes
0.98	-	-	-	-	0.91	-	0.04	0.01	0.01	-	-	-	0.02



Zemes vienības platība: 0,98 ha

Situācijas plāns	4064 008 0354	Plāna mērogs 1: 2000	2. lapa no 2
Mēriņiņks Olafs Horsts sertifkāta Nr. AB0141	Plāns sagatavots atbilstoši Ministru kabineta 2011. gada 27. decembra noteikumiem Nr.1019 "Zemes kadastrālās uzmērišanas noteikumi"		

LATVIJAS REPUBLIKA
ZEMES ROBEŽU PLĀNS

Zemes vienības kadastra apzīmējums: 4064 008 0354

Plāns sagatavots pamatojoties uz Bauskas novada pašvaldības Iecavas apvienības pārvaldes 2022. gada 19. decembra lēmumu Nr. IAP/2022/3-27/116/APL „Par īpašuma “Valsts mežs 4064-1”, Iecavas pag. zemes ierīcības projekta apstiprināšanu”.

Zemes vienība izveidota, sadalot zemes vienību ar kadastra apzīmējumu 4064 008 0097.

Robežas noteiktas: 2023. gada 12. aprīlī

Plāna mērogs 1:2000

Zemes vienības platība: 0.98 ha



Nr	L(metros)
89	31.12
85	
87	13.23
86	
104	14.35
103	14.20
102	14.33
101	12.07
100	14.31
99	14.18
98	15.55
97	16.66
96	
95	11.74
94	11.28
93	13.48
92	21.66
91	13.16
90	5.31
89	

x=279500
y=517500



x=279500

x=279500

x=279500

x=279500

x=279500

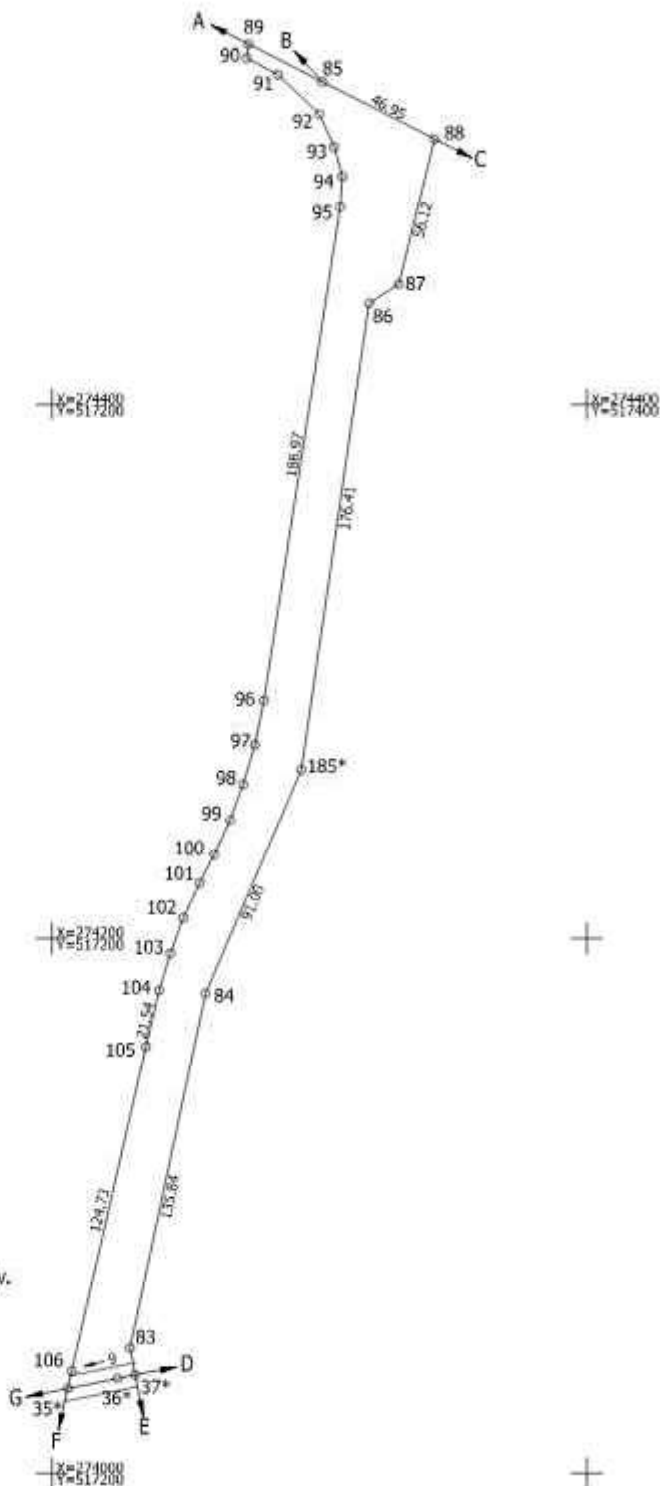
x=279500

x=279500

x=279500

x=279500

Robežojošo zemes vienību saraksts:
no A līdz B: 40640080356 - "Dzelzceļa iecirknis Jelgava-Krustpils"
no B līdz C: 40640080339 - "Stacija "Iecava", Iecavas pag., Bauskas nov.
no C līdz D: 40640080350 - "Valsts mežs 4064-1"
no D līdz E: 40640103814 - "Meža Ausmas"
no E līdz F: 40640103813 - "Rail Baltica dzelzceļa teritorija 1"
no F līdz G: 40640103812 - "Rail Baltica dzelzceļa teritorija 1"
no G līdz A: 40640080351 - "Valsts mežs 4064-1 dzelzceļš"



Zemes vienības platība: 0,98 ha

Zemes robežu plāns	4064 008 0354	Plāna mērogs 1: 2000	2. lapa no 2
Mēriņiņks Olafs Horsts sertifkāta Nr. AB0141	Plāns sagatavots atbilstoši Ministru kabineta 2011. gada 27. decembra noteikumiem Nr.1019 "Zemes kadastrālās uzmērišanas noteikumi"		