



Informatīvā izdruka no Kadastra informācijas sistēmas teksta datiem

Valsts zemes dienests

Zemes vienības

Kadastra apzīmējums	Dzīvokļu īpašumos nesadalītās domājamās daļas	Kadastrālā vērtība atbilstoši dzīvokļa īpašumos nesadalītajai domājamajai daļai (EUR)	Adrese
76110030103	1/1	3071	Zaļā iela 19, Līvāni, Līvānu nov., LV-5316

Kadastrālā vērtība (EUR):	3071
Kadastrālās vērtības noteikšanas datums:	01.01.2022
Nekustamā īpašuma objekta platība:	0.1796
Nekustamā īpašuma objekta platības mērvienība:	ha
Statuss:	rezerves zemes fonds
Vidējais LIZ kvalitātes novērtējums ballēs:	-
Starpgabals:	Nav
Projektētā kadastrālā vērtība (EUR):	2874 (pēc kadastra datu stāvokļa uz 10.12.2021; izmantošanai no 2025.gada)

Būves, kas atrodas uz zemes vienības

Kadastra apzīmējums	Dzīvokļu īpašumos nesadalītās domājamās daļas	Kadastrālā vērtība atbilstoši dzīvokļa īpašumos nesadalītajai domājamajai daļai (EUR)	Adrese	Nosaukums
76110030103001	1/1	14642	Zaļā iela 19, Līvāni, Līvānu nov., LV-5316	Garāža

Kadastrālā vērtība (EUR):	14642
Kadastrālās vērtības noteikšanas datums:	01.01.2022
Projektētā kadastrālā vērtība (EUR):	19437 (pēc kadastra datu stāvokļa uz 10.12.2021; izmantošanai no 2025.gada)
Nekustamā īpašuma objekta platība (kv.m.):	816.7
Galvenais lietošanas veids:	1242 - Garāžu ēkas
Būves tips:	12420103 - Garāžas ar atsevišķām bloķētām telpām
Ekspluatācijas uzsākšanas gads:	1977
Ekspluatācijā pieņemšanas gads(-i):	-
Kadastrālās uzmērīšanas datums:	01.01.1998
Reģistrētie dati nav izmantojami ierakstīšanai zemesgrāmatā	

Īpašums

Kadastra numurs	Nosaukums	Kadastrālā vērtība (EUR)	Zemesgrāmatas nodalījuma numurs	Administratīvā teritorija
76110030103	-	3071	-	Līvāni, Līvānu novads

Šai informācijai ir tikai informatīvs raksturs un tai nav juridiska spēka.



Informatīvā izdruka no Kadastra informācijas sistēmas teksta datiem

Valsts zemes dienests

Īpašums

Kadastra numurs	Nosaukums	Kadastrālā vērtība (EUR)	Zemesgrāmatas nodalījuma numurs	Administratīvā teritorija
76110030103	-	3071	-	Līvāni, Līvānu novads

Nekustamā īpašuma novērtējums kadastrā (EUR):	3071
Kopplatība:	0.1796
Platības mērvienība:	ha
Projektētā kadastrālā vērtība (EUR):	2874 (pēc kadastra datu stāvokļa uz 10.12.2021; izmantošanai no 2025.gada)
Projektētais īpašuma novērtējums (EUR):	2874 (pēc kadastra datu stāvokļa uz 10.12.2021; izmantošanai no 2025.gada)

Īpašuma sastāvs

Zemes vienības

Kadastra apzīmējums	Dzīvokļu īpašumos nesadalītās domājamās daļas	Kadastrālā vērtība atbilstoši dzīvokļa īpašumos nesadalītajai domājamajai daļai (EUR)	Adrese
76110030103	1/1	3071	Zaļā iela 19, Līvāni, Līvānu nov., LV-5316

Kadastrālā vērtība (EUR):	3071
Kadastrālās vērtības noteikšanas datums:	01.01.2022
Nekustamā īpašuma objekta platība:	0.1796
Nekustamā īpašuma objekta platības mērvienība:	ha
Statuss:	rezerves zemes fonds
Vidējais LIZ kvalitātes novērtējums ballēs:	-
Starpgabals:	Nav
Projektētā kadastrālā vērtība (EUR):	2874 (pēc kadastra datu stāvokļa uz 10.12.2021; izmantošanai no 2025.gada)

Būves, kas atrodas uz zemes vienības

Kadastra apzīmējums	Dzīvokļu īpašumos nesadalītās domājamās daļas	Kadastrālā vērtība atbilstoši dzīvokļa īpašumos nesadalītajai domājamajai daļai (EUR)	Adrese	Nosaukums
76110030103001	1/1	14642	Zaļā iela 19, Līvāni, Līvānu nov., LV-5316	Garāža

Kadastrālā vērtība (EUR):	14642
Kadastrālās vērtības noteikšanas datums:	01.01.2022
Projektētā kadastrālā vērtība (EUR):	19437 (pēc kadastra datu stāvokļa uz 10.12.2021; izmantošanai no 2025.gada)
Nekustamā īpašuma objekta platība (kv.m.):	816.7
Galvenais lietošanas veids:	1242 - Garāžu ēkas
Būves tips:	12420103 - Garāžas ar atsevišķām bloķētām telpām
Ekspluatācijas uzsākšanas gads:	1977

Ekspluatācijā pieņemšanas gads(-i):	-
Kadastrālās uzmērīšanas datums:	01.01.1998
Reģistrētie dati nav izmantojami ierakstīšanai zemesgrāmatā	

Zemes vienības platības sadalījums pa lietošanas veidiem

Platība:	0.1796
Platības mērvienība:	ha
Lauksaimniecībā izmantojamās zemes platība:	0.0000
t.sk. Aramzemes platība:	0.0000
t.sk. Augļu dārzu platība:	0.0000
t.sk. Pļavu platība:	0.0000
t.sk. Ganību platība:	0.0000
no tām meliorētā lauksaimniecībā izmantojamā zeme:	0.0000
Mežu platība:	0.0000
t.sk. Jaunaudzes platība:	0.0000
Krūmāju platība:	0.0000
Purvu platība:	0.0000
Ūdens objektu zeme:	0.0000
t.sk. Zeme zem ūdeņiem:	0.0000
t.sk. Zeme zem zivju dīķiem:	0.0000
Zemes zem ēkām platība:	0.1796
Zemes zem ceļiem platība:	0.0000
Pārējās zemes platība:	0.0000

Šai informācijai ir tikai informatīvs raksturs un tai nav juridiska spēka.








Saturs



Pilsētas

-  Valstspilsēta
-  Novada pilsēta
-  Novadi
-  Pagasti
-  Ciemi
-  Latvijas Republikas teritorija




Adrešu punkti

-  Ēka
-  Apbūvei paredzēta zemes vienība
- Galveno ceļu viduslīnijas**
-  Valsts galvenais autoceļš
-  Valsts pirmās šķiras autoceļš
-  Valsts otrās šķiras autoceļš

Ielas un ceļi





-  Pašvaldības ceļš
-  Iela

Inženierbūves (punkti) KK





-  Uzmērīta inženierbūve (punkts)
-  Vektorizēta inženierbūve (punkts)
-  Uzmērīta pazemes inženierbūve (punkts)

-  Vektorizēta pazemes inženierbūve (punkts)

Inženierbūves (līnijas) KK

-  Uzmērīta inženierbūve (līnija)
-  Vektorizēta inženierbūve (līnija)
-  Uzmērīta pazemes inženierbūve (līnija)
-  Vektorizēta pazemes inženierbūve (līnija)

Inženierbūves (laukumi) KK

-  Uzmērīta inženierbūve (laukums)
-  Vektorizēta inženierbūve (laukums)
-  Uzmērīta pazemes inženierbūve (laukums)
-  Vektorizēta pazemes inženierbūve (laukums)

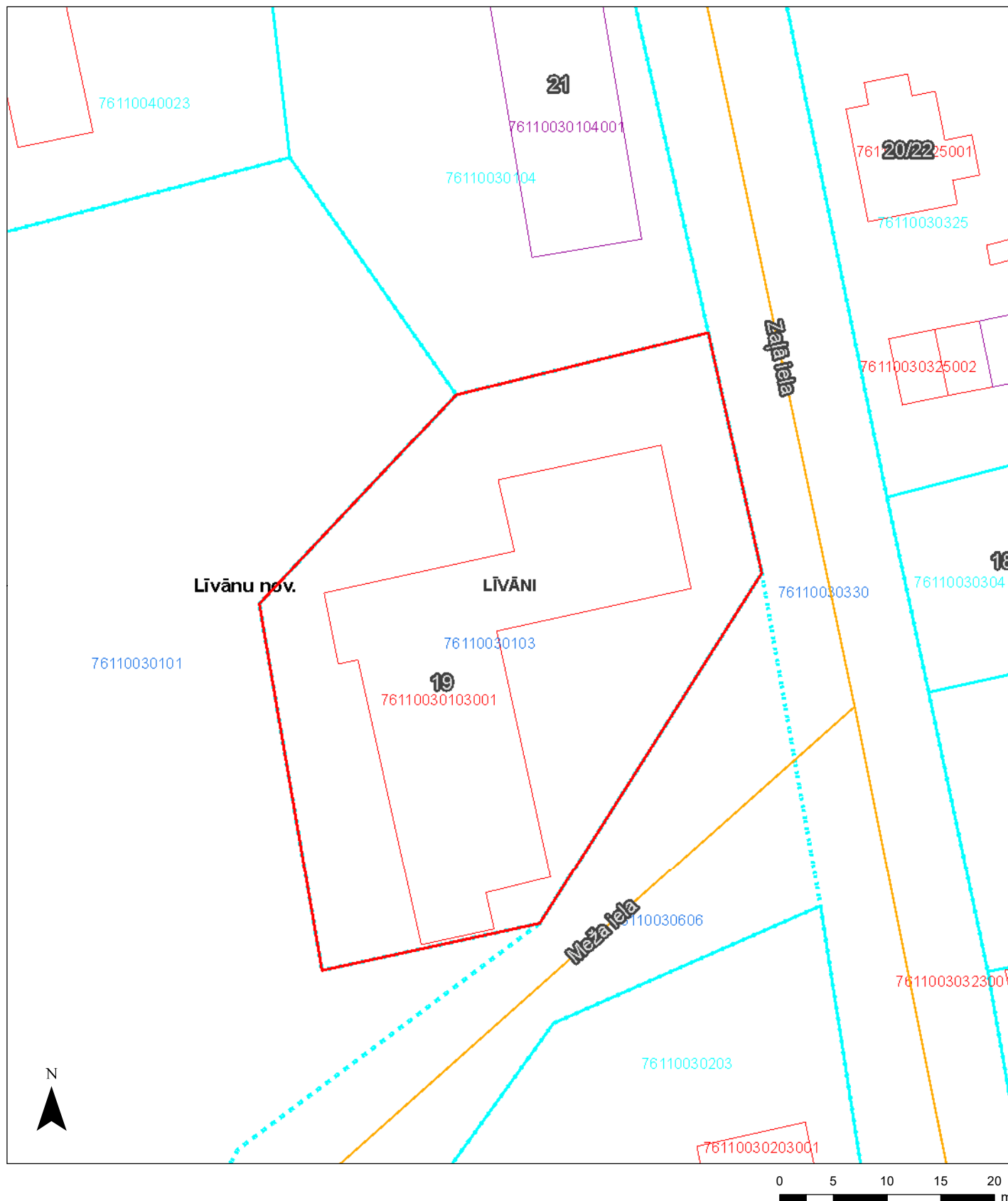
Šai izdrukai ir tikai informatīvs raksturs un tai nav juridiska spēka.

Autortiesības

Ortofotokarte mērogā 1:10 000 (Autors: © Latvijas Ģeotelpiskās informācijas aģentūra, 2013-2021)
 Nekustamā īpašuma valsts kadastra informācijas sistēmas dati, 2022.gads
 Valsts adresu reģistra informācijas sistēmas dati, 2022.gads



Kartes skata izdrukā



Šai izdrukai ir tikai informatīvs raksturs un tai nav juridiska spēka.

Autortiesības

Nekustamā īpašuma valsts kadastra informācijas sistēmas dati, 2021.gads
Valsts adresu reģistra informācijas sistēmas dati, 2021.gads

Nodalījuma noraksts

Daugavpils tiesa

Līvānu pilsētas zemesgrāmatas nodalījums Nr. 3887

Kadastra numurs: 76115030101

Zaļā iela 19, Līvāni, Līvānu nov.

<i>I daļas 1.iedaļa</i> Nekustams īpašums, servitūti un reālīstas, pievienotie zemes gabali	Domājamā daļa	Platība, lielums
1.1. Nekustamais īpašums ēkas (būves) sastāv no divdesmit astoņām garāžām ar divdesmit sešiem pagrabiem zem tām ar kopējo lietderīgo platību 816.7 kvm. 2.1. Atzīme - ēkas saistītas ar zemes gabalu Līvānu pilsēta, Zaļā iela 19, zemes gabala platība 1796 kvm, kadastra numurs 7611-503-0101. Zemes īpašuma tiesības nav noskaidrotas. <i>Žurn. Nr. 1860, lēmums 26.01.1998., tiesnese Lidija Mičule</i>		816.7 m ²

<i>II daļas 1.iedaļa</i> Nekustama īpašuma īpašnieks, īpašumtiesību pamats	Domājamā daļa	Summa
1.1. Uz Akta par ēku (būvju) pieņemšanu ekspluatācijā no 1997.gada 7.novembra apstiprināta ar Preiļu rajona Līvānu pilsētas domes 1997.gada 14.novembra lēmumu Nr.20-6 pamata persona, kurai nostiprinātas īpašuma tiesības uz ēkām (būvēm), ir : GARĀŽU ĪPAŠNIEKU KOOPERATĪVĀ SABIEDRĪBA "LĪVĀNU PRIEDES", reģistrēta Latvijas Republikas Uzņēmumu reģistrā 1995.gada 27.jūlijā ar Nr.150301404, nodokļu maksātāja kods 41503014041. Īpašuma vērtība: ēku (būvju) VZD novērtējums Ls 5796.00. <i>Žurn. Nr. 1860, lēmums 26.01.1998., tiesnese Lidija Mičule</i>	1	

Informācija par apgrūtinājumiem, kas attiecas uz īpaši aizsargājamām dabas teritorijām vai mikroliegumiem – pieejama dabas datu pārvaldības sistēmā OZOLS <https://ozols.gov.lv/pub>

Informācijas prasītājs: Ilvija Peimane. Pieprasījums izdarīts 30.06.2021. 12:17:02.

Maksa par informāciju fiksēta Jūsu rēķinā.

Piezīme. Saskaņā ar Eiropas Parlamenta un Padomes 2016.gada 27.aprīļa Regulu Nr.2016/679 par fizisku personu aizsardzību attiecībā uz personas datu apstrādi un šādu datu brīvu apriti un ar ko atceļ Direktīvu 95/46/EK (Vispārīgā datu aizsardzības regula) katrs informācijas pieprasījums no datubāzes tiek reģistrēts.



LATVIJAS REPUBLIKA
LĪVĀNU NOVADA DOME

Reģistrācijas Nr. 90000065595, Rīgas iela 77, Līvāni, Līvānu novads, LV – 5316, tālr.:
65307250, fakss: 65307255, e-pasts: dome@livani.lv

IZRAKSTS

**Līvānu novada domes
sēdes protokols**
LĪVĀNOS

2014. gada 31. jūlijā

Nr.10-9(2)

9. Par zemes lietošanas tiesību izbeigšanu un zemes piekritību.

2. Izskatot Valsts zemes dienesta 2014.gada 13.februāra vēstuli Nr.2-04.2/93 „Par zemes reformas pabeigšanu pilsētās” un informācijas izvērtēšanai pievienoto datu atlasī no Nekustamā īpašuma valsts kadastra informācijas sistēmas par zemes vienībām, kas iekļautas Pārskata par zemes reformu reglamentējošos normatīvajos aktos noteikto darbu izpildi darba lapā „Tiesiskie valdījumi”, kurām kā lietotājs vai tiesiskais valdītājs reģistrēta fiziska/juridiska persona, lēmuma pieņemšanai par zemes lietošanas tiesību izbeigšanu neizpirktajām zemes vienībām un zemes piekritību pašvaldībai vai valstij, un pamatojoties uz Valsts un pašvaldību īpašuma privatizācijas un privatizācijas sertifikātu izmantošanas pabeigšanas likuma 26.panta pirmajā un otrajā daļā noteikto, ka personai zemes pastāvīgās lietošanas tiesības izbeidzas, ja tā līdz 2011.gada 30.decembrim nav noslēgusi zemes izpirkuma (pirkuma) līgumu ar valsts akciju sabiedrību „Latvijas Hipotēku un zemes banka”, likuma „Par valsts un pašvaldību zemes īpašuma tiesībām un to nostiprināšanu zemesgrāmatās” 2.panta otrās daļas otro punktu un likuma „Par pašvaldībām” 21.pantu, Līvānu novada dome, atklāti balsojot deputātiem M. Grigalim, I. Kalvānei, J. Kirillovam, G. Krjukovai, J. Magdaļenokam, Ē. Salcevičam, P. Romanovskim, Ļ. Troškovam, A. Vaivodam, A. Veiguram, M. Vilcānei „par”, „pret” – nav, „atturas” - nav

NOLEMJ:

2.1. Izbeigt zemes lietošanas tiesības garāžu īpašnieku kooperatīvai sabiedrībai „LĪVĀNU PRIEDES”, reģ. Nr. 41503014041, uz zemes vienību 1796 m² platībā ar kadastra apzīmējumu 7611-003-0103 Zaļā ielā 19, Līvānos.

2.2. Atzīt, ka zemes vienība 1796 m² platībā ar kadastra apzīmējumu 7611-003-0103 Zaļā ielā 19, Līvānos, uz kuras ir juridiskajai personām piederošas ēkas (būves), ir valstij piekrītošā zeme.

2.3. Noteikt, ka atbildīgais par lēmuma izpildi ir Līvānu novada domes zemes ierīcības inženieris Miķelis BALTMANIS, par nomas līguma slēgšanu – Līvānu novada domes juriskonsulte Sanita GRABĀNE.

2.4. Lēmumu var pārsūdzēt Administratīvajā rajona tiesā, iesniedzot pieteikumu Rēzeknes tiesu namā (Atbrīvošanas aleja 88, Rēzekne, LV-4601), viena mēneša laikā no tā spēkā stāšanās dienas.

Pielikumā: izkopējums no kadastra kartes uz 1 lpp.


Sēdes vadītājs
Protokoliste

/paraksts/
/paraksts/

A. Vaivods
I. Raubiška

IZRAKSTS PAREIZS

Līvānu novada domes
personāla vadības un
administratīvās daļas vadītāja
Līvānos, 2014. gada 4. augusts



I. Raubiška



Latvijas Nacionālais arhīvs

LATVIJAS VALSTS VĒSTURES ARHĪVS

Reģistrācijas Nr. 90009476367, Slokas iela 16, Rīga, LV-1048,
tālr. 20377661, e-pasts lvva@arhivi.gov.lv, www.arhivi.gov.lv

ARHĪVA IZZIŅA
Rīgā

19.01.2022. Nr. LVVA-6.2.2./5/15441
Uz 02.12.2021. Nr. 2/9-3/12047

Par nekustama īpašuma piederību

Valsts akciju sabiedrībai
«Valsts nekustamie īpašumi»
Talejas ielā 1
Rīgā, LV-1026

Arhīva fonda «Valsts Statistikas pārvalde» dokumentos – 1943. gada 24. februārī sastādītā gruntsgabala kartītē ir ziņas, ka neapbūvēta gruntsgabala Nr. 170F Daugavpils apriņķī, Līvānu pilsētā, Zaļajā ielā 19 īpašnieks (valdītājs) – tā dokumentā – bijis Kazimirs Ceicis.
Pamatojums: 1308. fonds, 15. apraksts, 1146. lieta, 17. lp.

Šis nekustamais īpašums līdz 1940. gadam Daugavpils-Ilūkstes zemesgrāmatu nodaļā nav reģistrēts.

Direktors

K. Zvirgzdiņš

Dokuments ir elektroniski parakstīts ar drošu elektronisko parakstu un satur laika zīmogu

Kraukle +371 28817848
Marite.Kraukle@arhivi.gov.lv