

Nodalījuma noraksts

Rēzeknes tiesa

Pasienes pagasta zemesgrāmatas nodalījums Nr. 100000606914

Kadastra numurs: 68840010431

Nosaukums: Bukatina ceļš

Pasienes pag., Zilupes nov.

<i>I daļas 1.iedaļa</i> Nekustams īpašums, servitūti un reālnastas, pievienotie zemes gabali	Domājamā daļa	Platība, lielums
1.1. Zemes vienība (kadastra apzīmējums 68840010364). <i>Žurn. Nr. 300005241697, lēmums 12.11.2020., tiesnesis Gunārs Siliņš</i>		1.32 ha
2.1. Būve (kadastra apzīmējums 68840010364001). <i>Žurn. Nr. 300005452907, lēmums 04.10.2021., tiesnese Vija Pužule</i>		

<i>II daļas 1.iedaļa</i> Nekustama īpašuma īpašnieks, īpašumtiesību pamats	Domājamā daļa	Summa
1.1. Īpašnieks: Zilupes novada pašvaldība, reģistrācijas numurs 90000017383.	1	
1.2. Pamats: 2019.gada 27.oktobra uzziņa par pašvaldībai piekritošo zemes gabalu Nr.1.3.8/76. <i>Žurn. Nr. 300005241697, lēmums 12.11.2020., tiesnesis Gunārs Siliņš</i>		
2.1. Persona: Zilupes novada pašvaldība, reģistrācijas numurs 90000017383. Īpašuma tiesība izbeigusies.	0	
2.2. Īpašnieks: Ludzas novada pašvaldība, reģistrācijas numurs 90000017453.	1	
2.3. Pamats: Administratīvo teritoriju un apdzīvoto vietu likuma pārejas noteikumu 6.punkts.		
2.4. Pamats būves pievienošanai : 2021.gada 21.septembra Ludzas novada pašvaldības izziņa Nr.3.1.1.11/2021/566. <i>Žurn. Nr. 300005452907, lēmums 04.10.2021., tiesnese Vija Pužule</i>		

Informācija par apgrūtinājumiem, kas attiecas uz īpaši aizsargājamām dabas teritorijām vai mikrolieģumiem – pieejama dabas datu pārvaldības sistēmā OZOLS <https://ozols.gov.lv/pub>

Informācijas prasītājs: Gunārs Vīgups (e-lug). Pieprasījums izdarīts 24.11.2021. 16:45:38.

Maksa par informāciju fiksēta Jūsu rēķinā.

Piezīme. Saskaņā ar Eiropas Parlamenta un Padomes 2016.gada 27.aprīļa Regulu Nr.2016/679 par fizisku personu aizsardzību attiecībā uz personas datu apstrādi un šādu datu brīvu apriti un ar ko atceļ Direktīvu 95/46/EK (Vispārīgā datu aizsardzības regula) katrs informācijas pieprasījums no datubāzes tiek reģistrēts.



Informatīvā izdruka no Kadastra informācijas sistēmas teksta datiem

Valsts zemes dienests

Īpašums

Kadastra numurs	Nosaukums	Kadastrālā vērtība (EUR)	Zemesgrāmatas nodalījuma numurs	Administratīvā teritorija
68840010431	Bukatina ceļš	12491	100000606914	Pasienes pagasts, Ludzas novads

Nekustamā īpašuma novērtējums kadastrā (EUR):	12491
Kopplatība:	1.3200
Platības mērvienība:	ha
Projektētā kadastrālā vērtība (EUR):	13351 (pēc kadastra datu stāvokļa uz 10.12.2021; izmantošanai no 2025.gada)
Projektētais īpašuma novērtējums (EUR):	13351 (pēc kadastra datu stāvokļa uz 10.12.2021; izmantošanai no 2025.gada)

Īpašuma sastāvs

Zemes vienības

Kadastra apzīmējums	Dzīvokļu īpašumos nesadalītās domājamās daļas	Kadastrālā vērtība atbilstoši dzīvokļa īpašumos nesadalītajai domājamajai daļai (EUR)	Adrese
68840010364	1/1	508	-

Kadastrālā vērtība (EUR):	508
Kadastrālās vērtības noteikšanas datums:	01.01.2022
Nekustamā īpašuma objekta platība:	1.3200
Nekustamā īpašuma objekta platības mērvienība:	ha
Statuss:	nekustamais īpašums
Vidējais LIZ kvalitātes novērtējums ballēs:	-
Starpgabals:	Nav
Projektētā kadastrālā vērtība (EUR):	1320 (pēc kadastra datu stāvokļa uz 10.12.2021; izmantošanai no 2025.gada)

Būves, kas atrodas uz zemes vienības

Kadastra apzīmējums	Dzīvokļu īpašumos nesadalītās domājamās daļas	Kadastrālā vērtība atbilstoši dzīvokļa īpašumos nesadalītajai domājamajai daļai (EUR)	Adrese	Nosaukums
68840010364001	1/1	11983	-	Bukatina ceļš

Kadastrālā vērtība (EUR):	11983
Kadastrālās vērtības noteikšanas datums:	01.01.2022
Projektētā kadastrālā vērtība (EUR):	12031 (pēc kadastra datu stāvokļa uz 10.12.2021; izmantošanai no 2025.gada)
Nekustamā īpašuma objekta platība (kv.m.):	1266.4
Galvenais lietošanas veids:	2112 - Ielas, ceļi un laukumi
Būves tips:	-
Ekspluatācijas uzsākšanas gads:	2020
Ekspluatācijā pieņemšanas gads(-i):	-

Kadastrālās uzmērīšanas datums: 03.08.2021

Kopējās platības sadalījums pa platību veidiem

Kopējā platība (kv.m.):	1266.4
Lietderīgā platība (kv.m.):	-
Dzīvokļu kopējā platība (kv.m.):	-
Dzīvokļu platība (kv.m.):	-
Dzīvojamā platība (kv.m.):	-
Dzīvokļu palīgtelpu platība (kv.m.):	-
Dzīvokļu ārtelpu platība (kv.m.):	-
Nedzīvojamo telpu platība (kv.m.):	-
Nedzīvojamo iekštelpu platība (kv.m.):	-
Nedzīvojamo ārtelpu platība (kv.m.):	-
Koplietošanas palīgtelpu platība (kv.m.):	-
Koplietošanas iekštelpu platība (kv.m.):	-
Koplietošanas ārtelpu platība (kv.m.):	-

Būves kadastrālā uzmērīšana

Telpu grupu skaits:	0
Virszemes stāvu skaits:	0
Pazemes stāvu skaits:	0
Nolietojums (%):	7
Nolietojuma aprēķina datums:	13.09.2021

Būves apjoma rādītāji

Apjoma rādītāja veids	Apjoma rādītāja nosaukums	Apjoms un mērvienība	Tipa/elementa kods	Tipa/elementa nosaukums
Platums	-	3.4 m	-	-
Laukums	Bukatina ceļš	1266.4 kv.m.	21120102	Ielas, ceļi un laukumi ar mīksto segumu
Garums	-	369.0 m	-	-

Dokumenti

Dokumenta veids	Izdošanas datums	Izdošanas nr.	Izdevējstāde
Iesniegums par kadastra objekta reģistrāciju vai datu aktualizāciju	13.09.2021	-	Zilupes novada pašvaldība; p.p. Vigups Gunārs
Izziņa par kadastra objekta piederību	07.05.2021	1.3.8/35	Zilupes novada pašvaldība
Iesniegums par kadastra objekta reģistrāciju vai datu aktualizāciju	03.03.2021	-	Zilupes novada pašvaldība; p.p. Vigups Gunārs

Būves konstruktīvie elementi

Nosaukums	Materiāls	Konstrukcijas veids	Ekspluatācijas uzsākšanas gads	Ekspluatācijā pieņemšanas gads(-i)	Nolietojums (%)
Inženierbūve	-	-	2020	-	7

Zemes vienības platības sadalījums pa lietošanas veidiem

Platība:	1.3200
Platības mērvienība:	ha
Lauksaimniecībā izmantojamās zemes platība:	0.0000
t.sk. Aramzemes platība:	0.0000
t.sk. Augļu dārzu platība:	0.0000

t.sk. Pļavu platība:	0.0000
t.sk. Ganību platība:	0.0000
no tām meliorētā lauksaimniecībā izmantojamā zeme:	0.0000
Mežu platība:	0.0000
t.sk. Jaunaudzes platība:	0.0000
Krūmāju platība:	0.0000
Purvu platība:	0.0000
Ūdens objektu zeme:	0.0000
t.sk. Zeme zem ūdeņiem:	0.0000
t.sk. Zeme zem zivju dīķiem:	0.0000
Zemes zem ēkām platība:	0.0000
Zemes zem ceļiem platība:	1.3200
Pārējās zemes platība:	0.0000

Lietošanas mērķi

Mērķis	Kods	Platība	Platības mērvienība
Zeme dzelzceļa infrastruktūras zemes nodalījuma joslā un ceļu zemes nodalījuma joslā	1101	1.3200	ha

Apgrūtinājumi

Nr.	Noteikšanas datums	Tips	Apraksts	Platība	Mērv.
1	05.06.2020	7312030303	eksploatācijas aizsargjoslas teritorija gar valsts vietējiem un pašvaldību autoceļiem lauku apvidos	1.3200	ha
2	05.06.2020	7316120300	pierobeža	1.3200	ha

Mērniecība

Mērniecības metode	Mērnieris	Uzmērīšanas datums
uzmērīts LKS-92TM	Imants Rudovičs	03.06.2020

Reģistrētās atzīmes:

Būves

Kadastra apzīmējums	Dzīvokļu īpašumos nesadalītās domājamās daļas	Kadastrālā vērtība atbilstoši dzīvokļa īpašumos nesadalītajai domāmajai daļai (EUR)	Adrese	Nosaukums
68840010364001	1/1	11983	-	Bukatina ceļš

Īpašnieki

Personas kods / reģ. nr.	Vārds, uzvārds / Nosaukums	Domājamās daļas	Personas statuss	Īpašuma kad. nr. / būves kad. apz.	Adrese
90000017453	Ludzas novada pašvaldība	1/1	pašvaldība	68840010431	Raiņa iela 16, Ludza, Ludzas nov., LV-5701
Citi vārdi:				-	
Īpašumtiesību statuss:				Īpašnieks	

Zemesgrāmata

Nosaukums	Lēmuma datums	Lēmuma pamatojums
Pasienes pagasta zemesgrāmata	04.10.2021	-
Pasienes pagasta zemesgrāmata	12.11.2020	-

Dokumenti

Dokumenta veids	Izdošanas datums	Izdošanas nr.	Izdevējstāde
Iesniegums par kadastra objekta reģistrāciju vai datu aktualizāciju	13.09.2021	-	Zilupes novada pašvaldība; p.p. Vigups Gunārs
Izziņa par kadastra objekta piederību	07.05.2021	1.3.8/35	Zilupes novada pašvaldība
Iesniegums par kadastra objekta reģistrāciju vai datu aktualizāciju	03.03.2021	-	Zilupes novada pašvaldība; p.p. Vigups Gunārs
Iesniegums par kadastra objekta reģistrāciju vai datu aktualizāciju	17.09.2020	-	Zilupes novada pašvaldība; p.p. Gunārs Vigups
Iesniegums par kadastra objekta reģistrāciju vai datu aktualizāciju	09.06.2020	-	Zilupes novada pašvaldība; p.p. Vigups Gunārs
Zemes robežu plāns	05.06.2020	-	Rudovičs Imants
Situācijas plāns	05.06.2020	-	Rudovičs Imants
Apgrūtinājumu plāns	05.06.2020	-	Rudovičs Imants
Robežas noteikšanas akts	24.04.2020	-	Rudovičs Imants
Robežas neatbilstības novēršanas akts	24.04.2020	-	Rudovičs Imants
Atzinums par robežas neatbilstību	24.04.2020	-	Rudovičs Imants
Robežu apsekošanas un atjaunošanas akts	24.04.2020	-	Rudovičs Imants
Lēmums par zemes vienības izveidi, sadali vai apvienošanu	24.07.2019	8_8	Zilupes novada pašvaldība
Lēmums par zemes robežu un platību precizēšanu	25.08.2014	10.10.	Zilupes novada pašvaldība
Pašvaldības lēmums par zemes piekritību pašvaldībai	21.12.2009	10.10.	Zilupes novada pašvaldība

Šai informācijai ir tikai informatīvs raksturs un tai nav juridiska spēka.

LATVIJAS REPUBLIKA

ZEMES ROBEŽU PLĀNS


Zemes vienības kadastra apzīmējums: 6884 001 0364

Plāns izgatavots, pamatojoties uz Zilupes novada pašvaldības 2012.gada 24.aprīļa lēmumu "Par zemesgabalu "Pagasta Ceļi" piekritību Zilupes novada pašvaldībai", sēdes protokols Nr.6, 19.§; Zilupes novada pašvaldības 2014.gada 25.augusta lēmumu "Par zemes vienību platību apstiprināšanu Zilupes novadā", sēdes protokols Nr.10, 10.§; 2020.gada 24.aprīlī sastādīto atzinumu par robežas neatbilstību.

Robežas uzmērītas: 2020.gada 24.aprīlī, 2020.gada 3.jūnijā

Plāna mērogs: 1 : 5000

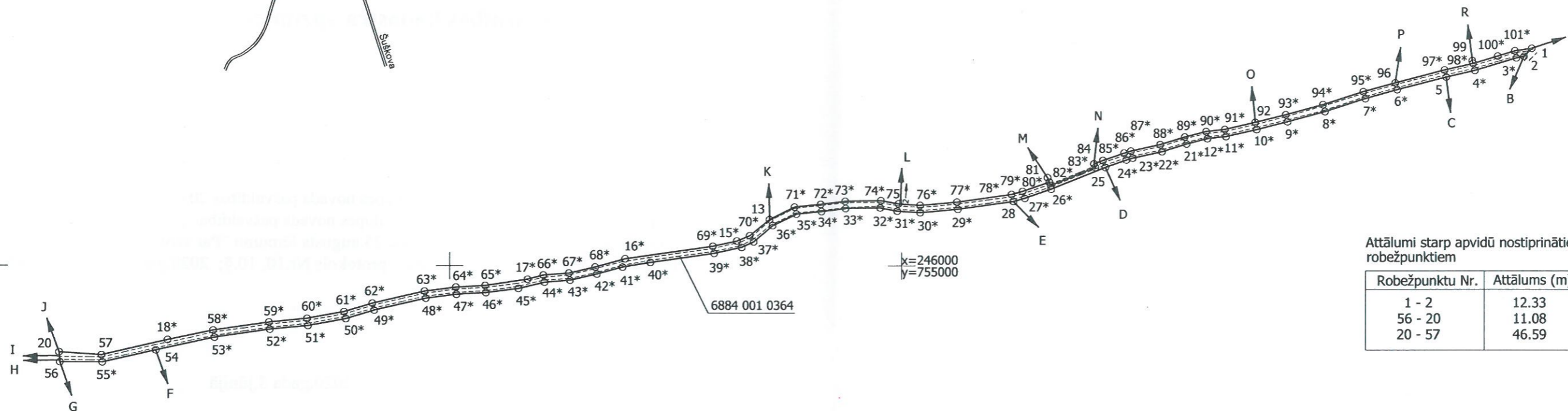
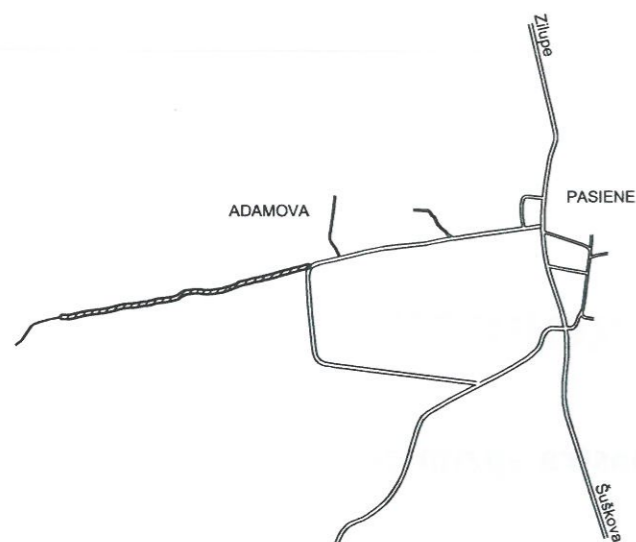
Zemes vienības platība: 1,32 ha

SIA "Ametrs" Rēzeknes biroja vadītājs		Juris Kazāks	09.06.2020.
Ierosinātājs ir informēts par kadastrālās uzmērīšanas laikā veiktajām darbībām, to rezultātiem		Zilupes novada pašvaldības pilnvarotā persona Gunārs Vigups	09.06.2020.

ZEMES VIENĪBAS
IZVIETOJUMA SHĒMA

ZEMES VIENĪBA UZMĒRĪTA LKS-92 TM
Mēroga koeficients: 1.000396

Z
D



Attālumi starp apvidū nostiprinātiem robežpunktiem

Robežpunktu Nr.	Attālums (m)
1 - 2	12.33
56 - 20	11.08
20 - 57	46.59

Robežjošo zemes vienību saraksts:

- no A līdz B : 6884 001 0478 - pašvaldības autoceļš
- no B līdz C : 6884 001 0205
- no C līdz D : 6884 001 0045
- no D līdz E : 6884 001 0038
- no E līdz F : 6884 001 0456
- no F līdz G : 6884 001 0047
- no G līdz H : 6896 007 0028
- no H līdz I : 6896 007 0110
- no I līdz J : 6896 007 0027
- no J līdz K : 6884 001 0370
- no K līdz L : 6884 001 0503
- no L līdz M : 6884 001 0088 - "Annas", Adamova, Pasienes pag., Zilupes nov.
- no M līdz N : 6884 001 0057
- no N līdz O : 6884 001 0048 - "Vīksnas", Adamova, Pasienes pag., Zilupes nov.
- no O līdz P : 6884 001 0044
- no P līdz R : 6884 001 0206 - "Pokumi", Adamova, Pasienes pag., Zilupes nov.
- no R līdz A : 6884 001 0089 - "Doņu Lejas", Adamova, Pasienes pag., Zilupes nov.

Plāna mērogs 1 : 5000

Zemes vienības platība 1,32 ha

Mērnieks Imants Rudovičs (sert. Nr.AB0128, derīgs no 29.11.2019. līdz 17.10.2020.) apliecina, ka plāns izgatavots atbilstoši Ministru kabineta 2011.gada 27.decembra noteikumiem Nr.1019 "Zemes kadastrālās uzmērīšanas noteikumi"

Imants Rudovičs

05.06.2020.

LATVIJAS REPUBLIKA

SITUĀCIJAS PLĀNS

Zemes vienības kadastra apzīmējums: 6884 001 0364

Situācijas elementi uzmērīti: 2020.gada 24.aprīlī, 2020.gada 3.jūnijā

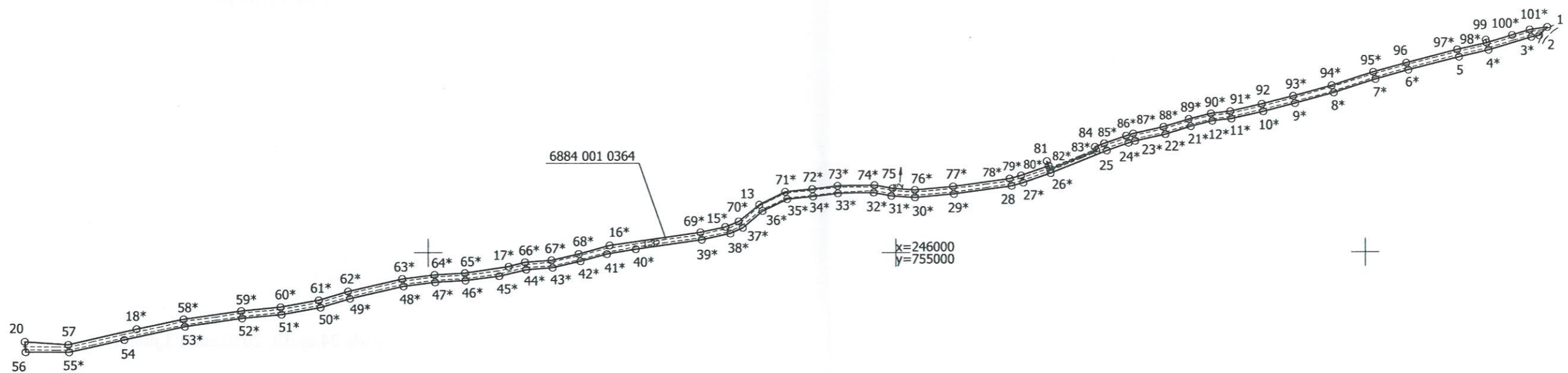
Plāna mērogs: 1 : 5000

Zemes vienības platība: 1,32 ha

SIA "Ametrs" Rēzeknes biroja vadītājs		Juris Kazāks	09.06.2020.
Ierosinātais ir informēts par kadastrālās uzmērīšanas laikā veiktajām darbībām, to rezultātiem		Zilupes novada pašvaldības pilnvarotā persona Gunārs Vigups	09.06.2020.

ZEMES LIETOŠANAS VEIDU EKSPLIKĀCIJA

Zemes vienības platība ha	Lauksaimniecībā izmantojamā zeme	tajā skaitā				Meži	Krūmāji	Purvi	Ūdens objektu zeme	tajā skaitā		Zeme zem ēkām un pagalmiem	Zeme zem ceļiem	Parējās zemes
		Aramzeme	Augļu dārzeņi	Plāvas	Gaiņības					zem ūdeņiem	zem zivju dīķiem			
1.32	-	-	-	-	-	-	-	-	-	-	-	1.32	-	



Plāna mērogs 1 : 5000

Mērnieks Imants Rudovičs (sert. Nr.AB0128, derīgs no 29.11.2019. līdz 17.10.2020.) apliecina, ka plāns izgatavots atbilstoši Ministru kabineta 2011.gada 27.decembra noteikumiem Nr.1019 "Zemes kadastrālās uzmērīšanas noteikumi"

Imants Rudovičs

05.06.2020.

APGRŪTINĀJUMU PLĀNS

Zemes vienības kadastra apzīmējums: 6884 001 0364


Apgrūtinājumu saraksts:

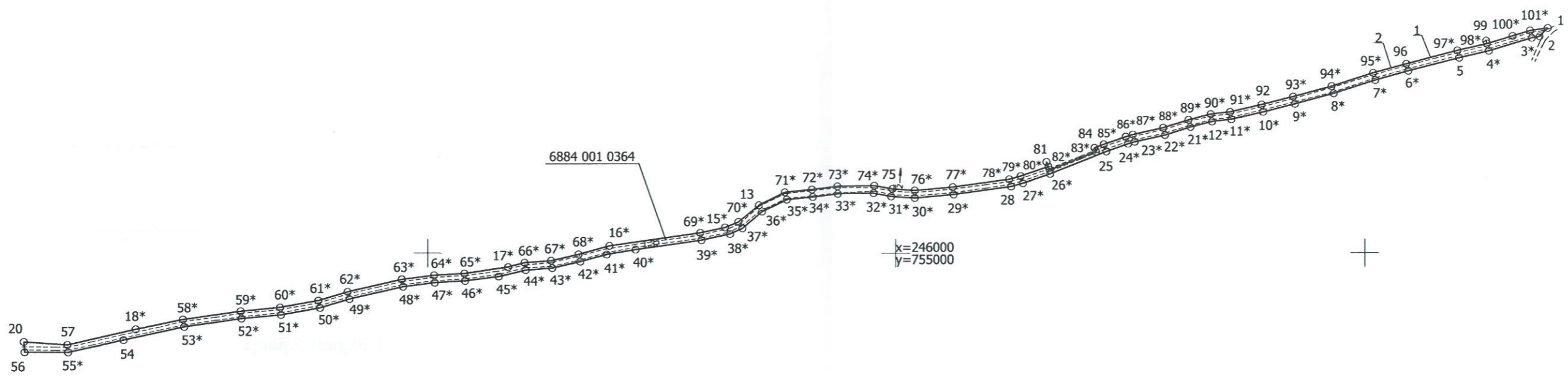
1.	7312030303 - ekspluatācijas aizsargjoslas teritorija gar valsts vietējiem un pašvaldību autoceļiem lauku apvidos - 1,32 ha
2.	7316120300 - pierobeža - 1,32 ha

Apgrūtinājumu plāns izgatavots: 2020.gada 5.jūnijā

Plāna mērogs: 1 : 5000

Zemes vienības platība: 1,32 ha

Saskaņoja: Zilupes novada pašvaldības zemes ierīkotāja	paraksts	Marija Meikšāne	09.06.2020.
SIA "Ametrs" Rēzeknes biroja vadītājs		Juris Kazāks	09.06.2020.
Ierosinātājs ir informēts par kadastrālās uzmērīšanas laikā veiktajām darbībām, to rezultātiem		Zilupes novada pašvaldības pilnvarotā persona Gunārs Vīgups	09.06.2020.



Plāna mērogs 1 : 5000

<p>Mērnieks Imants Rudovičs (sert. Nr.AB0128, derīgs no 29.11.2019. līdz 17.10.2020.) apliecina, ka plāns izgatavots atbilstoši Ministru kabineta 2011.gada 27.decembra noteikumiem Nr.1019 "Zemes kadastrālās uzmērīšanas noteikumi"</p>		<p>Imants Rudovičs</p>	<p>05.06.2020.</p>
---	--	------------------------	--------------------

VALSTS ZEMES DIENESTS


INŽENIERBŪVES KADASTRĀLĀS
UZMĒRĪŠANAS LIETA

Būves kadastra apzīmējums:.....68840010364001
Nosaukums:.....Bukatina ceļš
Kadastrālās uzmērīšanas datums:.....03.08.2021

Reģionālās nodaļas vadītājs (pilnvarotā persona):

Valsts zemes dienesta
Latgales reģionālās nodaļas
Rēzeknes biroja
klientu apkalpošanas konsultante

(vārds, uzvārds) **N.Katrečko-Dukule**



(paraksts)

Datums: _____ gada 20. 09. 2021

Izdrukas ID: 390002520845	Izdrukas datums: 14.09.2021	1 no 3
---------------------------	-----------------------------	--------

Skaidrojumi:

Nav – Kadastra informācijas sistēmā dati nav reģistrēti; Neregistrē – atbilstoši normatīvajiem aktiem dati netiek reģistrēti

Inženierbūves kadastrālās uzmērīšanas lieta

1. Kadastra objekta identifikators

1.1. Būves kadastra apzīmējums:.....68840010364001
 1.2. Nekustamā īpašuma kadastra numurs:.....Nav

10. Būves pamatdati

10.1. Būves kadastra apzīmējums:.....68840010364001
 10.1.1. Adrese:.....Nav
 10.1.2. Nosaukums:.....Bukatina ceļš
 10.1.3. Galvenais lietošanas veids:.....2112 - Ielas, ceļi un laukumi
 10.1.4. Kopējā platība (m²):.....1266.4
 10.1.5. Apbūves laukums (m²):.....Nav
 10.1.6. Virszemes stāvu skaits:.....0
 10.1.7. Pazemes stāvu skaits:.....0
 10.1.8. Telpu grupu skaits:.....Nav
 10.1.9. Eksploatācijā pieņemšanas gads(-i):.....Nav
 10.1.10. Eksploatācijas uzsākšanas gads:.....2020
 10.1.11. Nolietojums (%):.....7
 10.1.12. Nolietojuma aprēķina datums:.....13.09.2021
 10.1.13. Kadastrālās uzmērīšanas datums:.....03.08.2021
 10.1.14. Būve ir pirmsreģistrēta:.....Nē
 10.1.15. Veicot kadastrālo uzmērīšanu, būve apvidū nav konstatēta:.....Nē
 10.1.16. Būve atrodas vai daļēji atrodas uz zemes vienības ar kadastra apzīmējumu:.....
 68840010364
 10.1.17. Funkcionāli saistīto ēku kadastra apzīmējumi:.....Nav

11. Būves tips

11.1. Būves kadastra apzīmējums:.....68840010364001

Tipa kods	Tipa nosaukums
21120102	Ielas, ceļi un laukumi ar mīksto segumu

12. Būves konstruktīvie elementi

12.1. Būves ar kadastra apzīmējumu 68840010364001 konstruktīvie elementi:

Nosaukums	Konstruktijas veids	Materiāls	Eksploatācijā pieņemšanas gads(-i)	Eksploatācijas uzsākšanas gads	Nolietojums (%)
Inženierbūve	Nav	Nav	Nav	2020	7

13. Būves apjoma rādītāji

13.1. Būves ar kadastra apzīmējumu 68840010364001 apjoma rādītāji:

Apjoma rādītāja veids	Apjoma rādītāja nosaukums	Apjoms un mērvienība	Tipa/ elementa kods	Tipa/ elementa nosaukums
Garums	Nav	369 m	Nav	Nav
Laukums	Bukatina ceļš	1266.4 kv.m.	21120102	Ielas, ceļi un laukumi ar mīksto segumu
Platums	Nav	3.4 m	Nav	Nav

14. Kopējās platības sadalījums pa platību veidiem

14.1. Būve ar kadastra apzīmējumu.....68840010364001
 14.1.1. Kopējā platība (m²).....Nav
 14.1.1.1. Lietderīgā platība (m²).....Nav
 14.1.1.1.1. Dzīvokļu kopējā platība (m²).....Nav
 14.1.1.1.1.1. Dzīvokļu platība (m²).....Nav
 14.1.1.1.1.1.1. Dzīvojamā platība (m²).....Nav
 14.1.1.1.1.2. Dzīvokļu palīgtelpu platība (m²).....Nav

Izdrukas ID: 390002520845	Izdrukas datums: 14.09.2021	2 no 3
---------------------------	-----------------------------	--------

Skaidrojumi:

Nav – Kadastra informācijas sistēmā dati nav reģistrēti; Neregistrē – atbilstoši normatīvajiem aktiem dati netiek reģistrēti

14.1.1.1.1.2. Dzīvokļu ārtelpu platība (m ²).....	Nav
14.1.1.1.2. Nedzīvojamo telpu platība (m ²).....	Nav
14.1.1.1.2.1. Nedzīvojamo iekštelpu platība (m ²).....	Nav
14.1.1.1.2.2. Nedzīvojamo ārtelpu platība (m ²).....	Nav
14.1.1.2. Koplietošanas palīgtelpu platība (m ²).....	Nav
14.1.1.2.1. Koplietošanas iekštelpu platība (m ²).....	Nav
14.1.1.2.2. Koplietošanas ārtelpu platība (m ²).....	Nav

16. Telpu grupas pamatdati

16.1. Būves sastāvā telpu grupas nav reģistrētas

17. Telpu grupas kopējās platības sadalījums pa telpu veidiem un telpu raksturojošie rādītāji

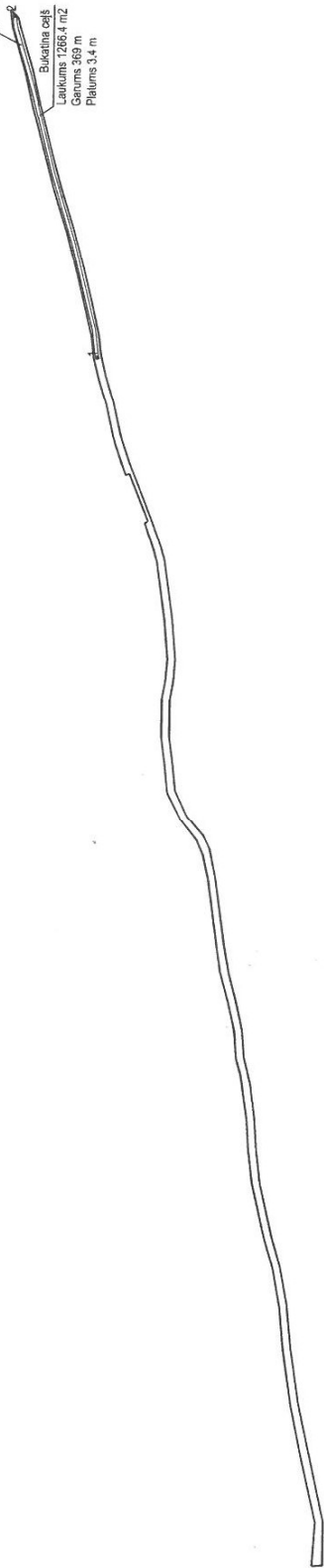
17.1. Būves sastāvā telpu grupas nav reģistrētas

18. Labiekārtojumi

18.1. Nevienai būvei vai telpu grupai labiekārtojumi nav reģistrēti

6884001.0364001

Burktnīva ceļš
Laiķums 1266,7 m²
Gedums 369 m
Platums 3,4 m



Bīves punkta koordinātas
Latvijas koordinātu sistēmā LKS-92

Punkta Nr.	X	Y
1	246144,36	755334,19
2	246235,11	755688,95

INŽENĪRBŪVES PLĀNS		
KADASTRA APZĪMĒJUMS	MĒROGS	LPP.
6884001.0364001	1 : 5000	4

68840010364001_20210803_EF_1



68840010364001_20210803_EF_2



LVM Nekustamo īpašumu pārvalde

„Mežrozes”, Lejas Ančupāni, Vērēmu pagasts, Rēzeknes novads, LV-4604,
tālrunis 64607161, e-pasts: lvm@lvm.lv

**DATUMU SKATĪT DOKUMENTA PARAKSTA LAIKA ZĪMOGĀ
REĢISTRĀCIJAS NUMURU SKATĪT DOKUMENTA PIELIKUMĀ**

**Zilupes novada
pašvaldība**
dome@zilupe.lv

Par pagasta ceļu nodošanu valstij,
LR Zemkopības Ministrijas personā

AS “Latvijas valsts meži” Ziemeļlatgales reģions savas saimnieciskās darbības nodrošināšanai izmanto gan tās tiesiskajā valdījumā, gan arī pašvaldību lietošanā esošos ceļus. Lai AS „Latvijas valsts meži” varētu ieguldīt līdzekļus ceļa rekonstrukcijai un ikdienas uzturēšanai, ir nepieciešams pašvaldības ceļa, kas atrodas uz zemes vienības ar kadastra apzīmējumu 6884 001 0364 Zilupes novada Pasienes pagastā, daļu nodot valstij, LR Zemkopības Ministrijas personā.

Pamatojoties uz likuma „Valsts un pašvaldību mantas atsavināšanas likums” 3.p.1.d.6.pkt., 4.p.1.,2.d., 42.p.2.d., 43.p. lūdzam Jūs pieņemt lēmumu:

par pagasta ceļa, kas ietilpst zemes vienībā 6884 001 0364 – 1.9472 ha platībā, ar aptuvenu garumu 1.60 km, sadali un daļas ar aptuvenu platību 1.2 ha un aptuvenu garumu 1.1 km nodošanu valstij, LR Zemkopības Ministrijas personā, bez atlīdzības. Nododamajai ceļa daļai piešķirt nosaukumu – Bukatina ceļš.

Ceļu platība tika precizēta pēc VZD Latgales reģionālās nodaļas rīcībā esošās kadastra informācijas.

Pielikumā: Bukatina ceļa izvietojuma shēma.

Atbildi lūdzam sūtīt uz adresi:
“Mežroze”, Lejas Ančupāni, Vērēmu pagasts,
Rēzeknes novads, LV 4604.

Nekustamo īpašumu speciālists
Ziemeļlatgales reģiona teritorijā
G.Vigups

**ŠIS DOKUMENTS IR ELEKTRONISKI PARAKSTĪTS AR
DROŠU ELEKTRONISKO PARAKSTU UN SATUR LAIKA ZĪMOGU**



LATVIJAS REPUBLIKA
ZILUPES NOVADA PAŠVALDĪBA

Raiņa iela 13, Zilupe, Zilupes novads, LV-5751, tālrunis 65707311, fakss 65707315, e-pasts: dome@zilupe.lv

Reģistrācijas Nr.90000017383

Zilupē

SĒDES PROTOKOLA

Zilupē

Nr.8

2019.gada 24.jūlijā

8.§

Par zemes vienības atdalīšanu no nekustamā īpašuma un īpašuma nosaukuma piešķiršanu

Ziņo: V.Valdens

Zilupes novada pašvaldībā 28.06.2019. ir saņemts akciju sabiedrības "LATVIJAS VALSTS MEŽI", reģistrācijas numurs 40003466281, juridiskā adrese Vaiņodes ielā 1, Rīga, 2019.gada 26.jūnija elektroniskais iesniegums (reģ. ar Nr.1.3.13/1358), par zemes vienības 1,9472 ha platībā ar kadastra apzīmējumu 68840010364 ar jaunu nekustamā īpašuma nosaukumu „Bukatina ceļš”, Pasienes pag., Zilupes nov. nodošanu valsts īpašumā Zemkopības ministrijas personā bez atlīdzības.

Latvijas Republikas likuma "Valsts un pašvaldību mantas atsavināšanas likums" 42.panta otrā daļa nosaka, ka atvasinātas publiskas personas nekustamo īpašumu var nodot bez atlīdzības citas atvasinātas publiskas personas vai valsts īpašumā. Atvasinātas publiskas personas lēmējinstītūcija lēmumā par atvasinātas publiskas personas nekustamā īpašuma nodošanu bez atlīdzības nosaka, kādas valsts pārvaldes funkcijas, atvasinātas publiskas personas funkcijas vai deleģēta pārvaldes uzdevuma veikšanai nekustamais īpašums tiek nodots. Nostiprinot atvasinātas publiskas personas vai valsts īpašuma tiesības uz nekustamo īpašumu, zemesgrāmatā izdarāma atzīme par atvasinātas publiskas personas lēmumā noteiktajiem tiesību aprobežojumiem. Ja nodotais nekustamais īpašums vairs netiek izmantots atvasinātas publiskas personas lēmējinstītūcijas lēmumā par atvasinātas publiskas personas nekustamā īpašuma nodošanu bez atlīdzības norādītās valsts pārvaldes funkcijas, atvasinātas publiskas personas funkcijas vai deleģēta pārvaldes uzdevuma veikšanai, valsts vai atvasināta publiska persona šo īpašumu bez atlīdzības nodod tai atvasinātai publiskai personai, kura šo nekustamo īpašumu nodevusi.

Latvijas Republikas likuma "Valsts un pašvaldību mantas atsavināšanas likums" 43.pants nosaka, ka šā likuma 42. un 42.¹ pantā minētajos gadījumos lēmumu par publiskas personas mantas nodošanu īpašumā bez atlīdzības pieņem šā likuma 5. un 6.pantā minētās institūcijas (amatpersonas).

Saskaņā ar Nekustamā īpašuma valsts kadastra likuma 19., 32. un 33.pantu, pēc tiesīgās personas ierosinājuma saņemšanas, ievērojot normatīvajos aktos noteikto kārtību, ir iespējams izveidot nekustamo īpašumu, sadalot reģistrētu nekustamo īpašumu vairākos nekustamajos īpašumos vai grozot reģistrētu nekustamā īpašuma sastāvu, no tā atdalot nekustamā īpašuma objektus (t.sk. zemes vienības).

Nosaukuma piešķiršanu, maiņu, piešķiršanas kārtību un nosacījumus reglamentē Administratīvo teritoriju un apdzīvoto vietu likums. Saskaņā ar šā likuma 14.panta otro un trešo daļu īpašuma nosaukumus piešķir, maina vai apstiprina pašvaldības dome ar lēmumu.

Administratīvo teritoriju un apdzīvoto vietu likuma 14.panta ceturajā daļā nosaka, ka apstiprinātie nosaukumi novada pagastā nedrīkst atkārtoties, un tiem jāatbilst Valsts valodas likumā noteiktajām prasībām par vietu un nosaukumu veidošanu un lietošanu.

Pamatojoties uz Latvijas Republikas likuma "Valsts un pašvaldību mantas atsavināšanas likums" 42.panta otrajā daļā un 43.pantu, Latvijas Republikas likuma „Par pašvaldībām” 21.panta pirmās daļas 27.punktu un Latvijas Republikas likuma „Nekustamā īpašuma valsts kadastra likums” 1.panta 14.punktu, ņemot vērā Attīstības, komunālo un teritoriālo jautājumu pastāvīgas komitejas un Finanšu pastāvīgas komitejas ieteikumus, **PAR – 6 deputāti PAR – 6 deputāti** (O.Agafonovs, V.Vaļdens, S.Feņčenko, T.Semjonova, O.Jarošenko, N.Murašovs), **PRET – nav, ATTURAS – nav**, Zilupes novada dome **NOLEMJ:**

1. Piekrist nodot bez atlīdzības valsts īpašumā Zemkopības ministrijas personā Zilupes novada pašvaldības nekustamā īpašumā ar kadastra numuru 68840010362 „*Pagasta ceļi*”, Pasienes pag., Zilupes nov. esošo zemes vienību *1,9472* ha platībā ar kadastra apzīmējumu 68840010364.

2. Piekrist, ka *Zilupes novada pašvaldība*, reģistrācijas numurs 90000017383, atdala zemes vienību *1,9472* ha platībā ar kadastra apzīmējumu 68840010364 no nekustamā īpašuma ar kadastra numuru 68840010362 „*Pagasta ceļi*”, Pasienes pag., Zilupes nov.

3. Atdalītai zemes vienībai *1,9472* ha platībā ar kadastra apzīmējumu 68840010364 izveidot jauno nekustamo īpašumu ar īpašuma nosaukumu „*Bukatina ceļš*”, Pasienes pag., Zilupes nov.

4. Nozīmēt atbildīgo darbinieku par lēmuma izpildi Zilupes novada pašvaldības zemes lietu speciālisti Mariju Meikšāni.

5. Kontroli par lēmuma izpildi uzdot veikt Zilupes novada pašvaldības priekšsēdētāja vietniekam Vitālijam Vaļdenam.

Lēmumu var pārsūdzēt viena mēneša laikā no spēkā stāšanās dienas Administratīvā rajona tiesā Rēzeknes tiesu namā.

Zilupes novada pašvaldības domes
priekšsēdētājs

(paraksts) O.Agafonovs



IZRAKSTS PAREIZS
Zilupes novada pašvaldības
priekšsēdētāja vietnieks

V.Vaļdens



LATVIJAS REPUBLIKA
LUDZAS NOVADA PAŠVALDĪBA

Reģistrācijas Nr.90000017453, Raiņa iela 16, Ludza, Ludzas novads, LV-5701
Tālrunis (+371) 65707400, e-pasts: pasts@ludzasnovads.lv

LUDZAS NOVADA PAŠVALDĪBAS DOMES
SĒDES PROTOKOLS

Ludzā

2022.gada 24.februārī

Protokols Nr. 5

25.§

Par nekustamā īpašuma nodošanu bez atlīdzības valsts īpašumā

Ziņo: I.Silicka

Zilupes novada pašvaldība 28.06.2019. ir saņēmusi akciju sabiedrības “Latvijas valsts meži”, reģistrācijas numurs 40003466281, juridiskā adrese Vaiņodes iela 1, Rīga, iesniegumu, par zemes vienības ar kadastra apzīmējumu 68840010364 un inženierbūves – ceļā ar kadastra apzīmējumu 68840010364001 nodošanu valsts īpašumā Zemkopības ministrijas personā bez atlīdzības, lai pārbūvētu inženierbūvi un to izmantotu Meža likumā noteiktās valsts meža īpašuma apsaimniekošanas un aizsardzības funkcijas īstenošanai, tostarp, nodrošinātu kokmateriālu transportēšanu un mežsaimniecisko darbu veikšanu. Finanšu līdzekļus minētās inženierbūves – ceļa pārbūvei un uzturēšanai saimnieciskās darbības vajadzībām akciju sabiedrība “Latvijas valsts meži” plānos un paredzēs no saviem budžeta līdzekļiem.

Ar 24.07.2019. lēmumu (protokols Nr.8., 8.§) Zilupes novada dome nolēma nodot bez atlīdzības valstij Zemkopības ministrijas personā pašvaldībai piekrītošo zemes vienību 1,9472 ha platībā ar kadastra apzīmējumu 68840010364. Pēc kadastrālās uzmērīšanas zemes vienības ar kadastra apzīmējumu 68840010364 platība ir 1,32 ha.

Saskaņā ar LR likuma „Publiskas personas mantas atsavināšanas likums” 42.panta otro daļu atvasinātas publiskas personas nekustamo īpašumu var nodot bez atlīdzības citas atvasinātas publiskas personas vai valsts īpašumā. Atvasinātas publiskas personas lēmējinstītūcija lēmumā par atvasinātas publiskas personas nekustamā īpašuma nodošanu bez atlīdzības nosaka, kādas valsts pārvaldes funkcijas, atvasinātas publiskas personas funkcijas vai deleģēta pārvaldes uzdevuma veikšanai nekustamais īpašums tiek nodots. Nostiprinot atvasinātas publiskas personas vai valsts īpašuma tiesības uz nekustamo īpašumu, zemesgrāmatā izdarāma atzīme par atvasinātas publiskas personas lēmumā noteiktajiem tiesību aprobežojumiem. Ja nodotais nekustamais īpašums vairs netiek izmantots atvasinātas publiskas personas lēmējinstītūcijas lēmumā par atvasinātas publiskas personas nekustamā īpašuma nodošanu bez atlīdzības norādītās valsts pārvaldes funkcijas, atvasinātas publiskas personas funkcijas vai deleģēta pārvaldes uzdevuma veikšanai, valsts vai atvasināta publiska persona šo īpašumu bez atlīdzības nodod tai atvasinātai publiskai personai, kura šo nekustamo īpašumu nodevusi.

Pamatojoties uz LR likuma „Par pašvaldībām” 14.panta pirmās daļas 2.punktu, un 21.panta pirmās daļas 17.punktu, Publiskas personas mantas atsavināšanas likuma 5.panta pirmo daļu, 42.panta otro daļu, 43.pantu, Meža likuma 4.panta otro daļu un ņemot vērā Ludzas novada pašvaldības domes finanšu pastāvīgās komitejas, Ludzas novada pašvaldības domes sociālo, izglītības un kultūras jautājumu pastāvīgās komitejas, Ludzas novada pašvaldības domes teritoriālās un attīstības pastāvīgās komitejas 2022.gada 17.februāra kopīgās sēdes atzinumu, **atklāti balsojot: PAR – 12** (Oļegs Agafonovs, Alīna Gendele, Lolita Greitāne, Jevgenija Kušča, Modris Karpovs, Andris Ļubka, Valdis Maslovskis, Aivars Meikšāns, Edgars Mekšs, Viesturs

Rancāns, Ināra Silicka, Dace Tihovska); **PRET – nav; ATTURAS – nav; Ludzas novada pašvaldības dome NOLEMJ:**

1. Nodot bez atlīdzības valstij Zemkopības ministrijas personā Ludzas novada pašvaldības nekustamo īpašumu – “Bukatina ceļš” ar kadastra numuru 6884 001 0431, Pasienes pagastā, Ludzas novadā, kas sastāv no zemes vienības 1,32 ha platībā ar kadastra apzīmējumu 68840010364 un būves ar kadastra apzīmējumu 68840010364001 (Pasienes pagasta zemesgrāmatas nodalījums Nr. 100000606914), Meža likumā noteiktās, valstij piekritošās un piederošās meža zemes apsaimniekošanas un aizsardzības nodrošināšanai.

2. Noteikt Zemkopības ministrijai pienākumu bez atlīdzības nodot atpakaļ nekustamo īpašumu “Bukatina ceļš”, kadastra numurs 6884 001 0431, Ludzas novada pašvaldībai, ja tas vairs netiek izmantots valsts meža apsaimniekošanas un aizsardzības nodrošināšanai, attiecīgi par to izdarot atzīmi Zemesgrāmatā.

Sēdes vadītājs

(personiskais paraksts)

E.Mekšs

Protokoliste

(personiskais paraksts)

I.Vonda

IZRAKSTS PAREIZS

Ludzas novada pašvaldības
domes priekšsēdētājs

E.Mekšs

Ludzā, 01.03.2022.

ŠIS DOKUMENTS IR PARAKSTĪTS AR DROŠU ELEKTRONISKO PARAKSTU UN
SATUR LAIKA ZĪMOGU.