

**VIDZEMES RAJONA TIESA**

**Skujenes pagasta zemesgrāmatas nodalījums Nr. 100000615099**

**Kadastra numurs: 4278 002 0031**

**Nosaukums: Mežupes ceļš**

**Adrese: Skujenes pag., Cēsu nov.**

<b>I. daļa 1. iedaļa</b>			
<b>Ieraksta Nr.</b>	<b>Nekustams īpašums, servitūti un reālnekustamības</b>	<b>Daļa</b>	<b>Platība, lielums</b>
1.1.	Zemes vienība (kadastra apzīmējums 42780020031). <i>Žurn. Nr. 300005379212, lēmums 30.06.2021, tiesnese Sandra Vītola</i>		6100 m <sup>2</sup>
2.1.	Būve (kadastra apzīmējums 42780020031001). <i>Žurn. Nr. 300005430506, lēmums 14.09.2021, tiesnese Aija Grāve</i>		
<b>I. daļa 2. iedaļa</b>			
<b>Ieraksta Nr.</b>	<b>No nekustama īpašuma atdalītie zemes gabali, servitūti un reālnekustamības pārgrozījumi un dzēsumi</b>	<b>Daļa</b>	<b>Platība, lielums</b>
	<i>Nav ierakstu</i>		
<b>II. daļa 1. iedaļa</b>			
<b>Ieraksta Nr.</b>	<b>Īpašnieks, dzimšanas gads, vieta, personas/nodokļu maksātāja kods, tiesību pamats</b>	<b>Daļa</b>	<b>Summa</b>
1.1.	Īpašnieks: Amatas novada pašvaldība, reģistrācijas numurs 90000957242.  Aktualizēts Saistīts ar ierakstiem: II daļas 1.iedaļa 1.1, 2.2 (300005430506) <i>Žurn. Nr. 300005379212, lēmums 30.06.2021, tiesnese Sandra Vītola</i>	1	
1.1.	Īpašnieks: Cēsu novada pašvaldība, reģistrācijas numurs 90000031048. <i>Žurn. Nr. 300005430506, lēmums 14.09.2021, tiesnese Aija Grāve</i>	1	
1.2.	Pamats: 2021.gada 11.jūnija Uzziņa Nr.9-1/2021/541 par pašvaldībai piekrītošo zemes gabalu. <i>Žurn. Nr. 300005379212, lēmums 30.06.2021, tiesnese Sandra Vītola</i>		
2.1.	Pamats būves pievienošanai: Amatas novada pašvaldības 2021.gada 17.marta izziņa Nr.9-1/2021/226.		
2.2.	Grozīts 2. daļas 1. iedaļas ieraksts Nr. 1.1 (žurnāla Nr. 300005379212, 30.06.2021), izsakot to jaunā redakcijā. Pamats: 2021.gada 25.augusta nostiprinājuma lūgums, Administratīvo teritoriju un apdzīvoto vietu pārejas noteikumu 6.punkts.  Aktualizēts Saistīts ar ierakstu: II daļas 1.iedaļa 1.1 (300005430506) <i>Žurn. Nr. 300005430506, lēmums 14.09.2021, tiesnese Aija Grāve</i>		
<b>II. daļa 2. iedaļa</b>			
<b>Ieraksta Nr.</b>	<b>Atzīmes par maksātnespēju, piedziņas vēršanu, aizliegumiem, pēcmantinieku iecelšanu un mantojuma līgumiem</b>		
	<i>Nav ierakstu</i>		
<b>III. daļa 1. iedaļa</b>			
<b>Ieraksta Nr.</b>	<b>Lietu tiesības, kas apgrūtina nekustamu īpašumu</b>		<b>Platība, lielums</b>
	<i>Nav ierakstu</i>		
<b>III. daļa 2. iedaļa</b>			
<b>Ieraksta Nr.</b>	<b>Pārgrozījumi I.iedaļas ierakstos, ierakstu un pārgrozījumu dzēsumi</b>		<b>Platība, lielums</b>
	<i>Nav ierakstu</i>		



## Informativā izdruka no Kadastra informācijas sistēmas teksta datiem

Valsts zemes dienests

### Īpašums

Kadastra numurs	Nosaukums	Kadastrālā vērtība (EUR)	Zemesgrāmatas nodaļuma numurs	Administratīvā teritorija
42780020031	Mežupes ceļš	21378	100000615099	Skujenes pagasts, Cēsu novads

Nekustamā īpašuma novērtējums kadastrā (EUR):	21378
Kopplatība:	0.6100
Platības mērvienība:	ha
Projektētā kadastrālā vērtība (EUR):	21950 (pēc kadastra datu stāvokļa uz 10.12.2021; izmantošanai no 2025.gada)
Projektētais īpašuma novērtējums (EUR):	21950 (pēc kadastra datu stāvokļa uz 10.12.2021; izmantošanai no 2025.gada)

### Īpašuma sastāvs

#### Zemes vienības

Kadastra apzīmējums	Dzīvokļu īpašumos nesadalītās domājamās daļas	Kadastrālā vērtība atbilstoši dzīvokļa īpašumos nesadalītajai domājamajai daļai (EUR)	Adrese
42780020031	1/1	427	-
Kadastrālā vērtība (EUR):		427	
Kadastrālās vērtības noteikšanas datums:		01.01.2022	
Nekustamā īpašuma objekta platība:		0.6100	
Nekustamā īpašuma objekta platības mērvienība:		ha	
Statuss:		nekustamais īpašums	
Vidējais LIZ kvalitātes novērtējums ballēs:		-	
Starpgabals:		Nav	
Projektētā kadastrālā vērtība (EUR):		915 (pēc kadastra datu stāvokļa uz 10.12.2021; izmantošanai no 2025.gada)	

#### Zemes vienības platības sadalījums pa lietošanas veidiem

Platība:	0.6100
Platības mērvienība:	ha
Lauksaimniecībā izmantojamās zemes platība:	0.0000
t.sk. Aramzemes platība:	0.0000
t.sk. Augļu dārzu platība:	0.0000
t.sk. Pļavu platība:	0.0000
t.sk. Ganību platība:	0.0000
no tām meliorētā lauksaimniecībā izmantojamā zeme:	0.0000
Mežu platība:	0.0000
t.sk. Jaunaudzes platība:	0.0000
Krūmāju platība:	0.0000
Purvu platība:	0.0000
Ūdens objektu zeme:	0.0100
t.sk. Zeme zem ūdeņiem:	0.0100
t.sk. Zeme zem zivju dīķiem:	0.0000
Zemes zem ēkām platība:	0.0000
Zemes zem ceļiem platība:	0.6000
Pārējās zemes platība:	0.0000

#### Lietošanas mērķi

Mērķis	Kods	Platība	Platības mērvienība
Zeme dzelzceļa infrastruktūras zemes nodaļuma joslā un ceļu zemes nodaļuma joslā	1101	0.6100	ha

#### Apgrūtinājumi

Nr.	Noteikšanas datums	Tips	Apraksts	Platība	Mērv.
1	07.12.2020	7311020104	līdz 10 kilometriem garas dabiskas ūdensteces vides un dabas resursu aizsardzības aizsargjoslas teritorija lauku apvidos	0.0100	ha
2	07.12.2020	7311050200	tauvas joslas teritorija gar upi	0.0100	ha

#### Būves

Kadastra apzīmējums	Dzīvokļu īpašumos nesadalītās domājamās daļas	Kadastrālā vērtība atbilstoši dzīvokļa īpašumos nesadalītajai domājamajai daļai (EUR)	Adrese	Nosaukums
42780020031001	1/1	20951	-	Mežupes ceļš
Kadastrālā vērtība (EUR):		20951		
Kadastrālās vērtības noteikšanas datums:		01.01.2022		
Projektētā kadastrālā vērtība (EUR):		21035 (pēc kadastra datu stāvokļa uz 10.12.2021; izmantošanai no 2025.gada)		
Nekustamā īpašuma objekta platība (kv.m.):		2103.5		
Galvenais lietošanas veids:		2112 - Ielas, ceļi un laukumi		
Būves tips:		-		
Ekspluatācijas uzsākšanas gads:		2021		
Ekspluatācijā pieņemšanas gads(-i):		-		
Kadastrālās uzmērīšanas datums:		19.04.2021		

#### Īpašnieki

Personas kods / reģ. nr.	Vārds, uzvārds / Nosaukums	Domājamās daļas	Personas statuss	Īpašuma kad. nr. / būves kad. apz.	Adrese
--------------------------	----------------------------	-----------------	------------------	------------------------------------	--------

90000031048	Cēsu novada pašvaldība	1/1	pašvaldība	42780020031	Raunas iela 4, Cēsis, Cēsu nov., LV-4101
-------------	------------------------	-----	------------	-------------	--

Šai informācijai ir tikai informatīvs raksturs un tai nav juridiska spēka.

# LATVIJAS REPUBLIKA

## APGRŪTINĀJUMU PLĀNS



Zemes vienības kadastra apzīmējums: 42780020031

Apgrūtinājumu saraksts:

1.	7311020104 -	līdz 10 kilometriem garas dabiskas ūdensteces vides un dabas resursu aizsardzības aizsargjoslas teritoriā lauku apvidos - 0.01 ha
2.	7311050200 -	lauvas foslas teritorija gar upi - 0.01 ha

Apgrūtinājumu plāns izgatavots: 2020.gada 7.decembrī  
Plāna mērogs 1 : 2000  
Zemes vienības platība: 0.61 ha



Saskaņoja: Amatas novada pašvaldības Teritorijas attīstības un nekustamā īpašuma nodaļas vecākais speciālists	Gints Bauers	e-paraksts	07.12.2020.
SIA "Latīpašums-mērmiecības birojs" biroja vadītāja	Inīta Upena		07.12.2020.
Ierosinātais ir informēts par kadastrālās uzņēmēšanas laikā veiktajām darbībām, to rezultātiem.	AS Latvijas valsts meži nekustamo īpašumu speciālists Anīta Luca		07.12.2020.

1.1.\* 120\*

2.1.\* 1.1002

2.1.\* 1.1002

2.1.\* 1.1002

3.1.\* 118\*

3.1.\* 118\*

4.1.\* 115\*

4.1.\* 115\*

5.1.\* 114\*

5.1.\* 114\*

6.1.\* 113\*

7.1.\* 112\*

7.1.\* 112\*

8.1.\* 22\*

8.1.\* 22\*

x=336200

y=587400

523\*

1007\*

111\*

23\*

21\*

20\*

19\*

18\*

17\*

16\*

15\*

14\*

13\*

12\*

11\*

10\*

9\*

8\*

7\*

6\*

5\*

4\*

3\*

2\*

1\*

3030

3042



Plāna mērogs 1:2000

07.12.2020.

Viktors Poškus

Mērnieks Viktors Poškus (sertifikāts Nr. AB0121, izsniegts 07.09.2015., derīgs 06.09.2025.)

aplēcina, ka plānis izgatavots atbilstoši Ministru kabineta 2011. gada 27. decembra

noteikumiem Nr.1019 "Zemes kadastrālās uzmērīšanas noteikumi"

LATVIJAS REPUBLIKA

## SITUĀCIJAS PLĀNS

Zemes vienības kadastra apzīmējums: 42780020031

Situācijas elementi uzņemti: 2020.gada 19.novembrī  
Plāna mērogs 1: 2000  
Zemes vienības platība: 0.61 ha

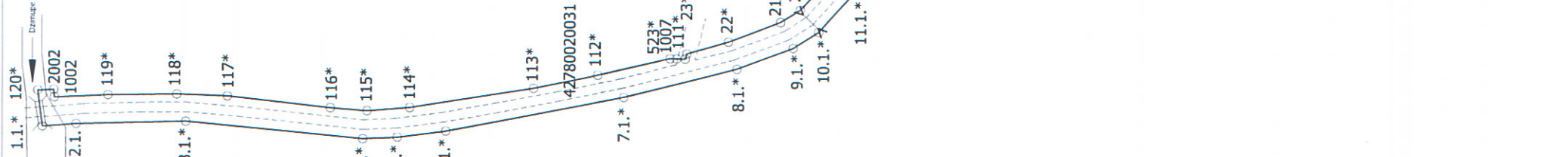


SIA "Latīpašums-mērniecības birojs" biroja vadītāja	Inīta Upena	07.12.2020.
Ierosinātais ir informēts par kadastrālās uzņēmēšanas laikā veiktajām darbībām, to rezultātiem.	AS Latvijas valsts meži nekustamo īpašumu speciālists Anita Luca	07.12.2020.



ZEMES LIETOŠANAS VEIDU EKSPLIKĀCIJA

Zemes vienības pārbauda	TAJĀ SKAITĀ						Zem ūdeņiem	t. sk.	Zem ekām un pagāmiem	Zem ceļiem	Pārējās zemes
	Lauksaimniecībā izmant. zeme	Arauzeme	Augļu dārzeņi	Pļavas	Ganības	Mēži					
0.61	-	-	-	-	-	-	0.01	0.01	-	0.60	-



x=336200  
y=587400

Plāna mērogs 1:2000

Mērnieks Viktors Poškus (sertifikāts Nr. AB0121, izsniegts 07.09.2015., derīgs 06.09.2025.)  
 apliecina, ka plāns izgatavots atbilstoši Ministru kabineta 2011. gada 27. decembra  
 noteikumiem Nr. 1019 "Zemes kadastrālās uzmērīšanas noteikumi"

*Viktors Poškus*

Viktors Poškus

07.12.2020.

LATVIJAS REPUBLIKA

## ZEMES ROBEŽU PLĀNS

Zemes vienības kadastra apzīmējums: 42780020031

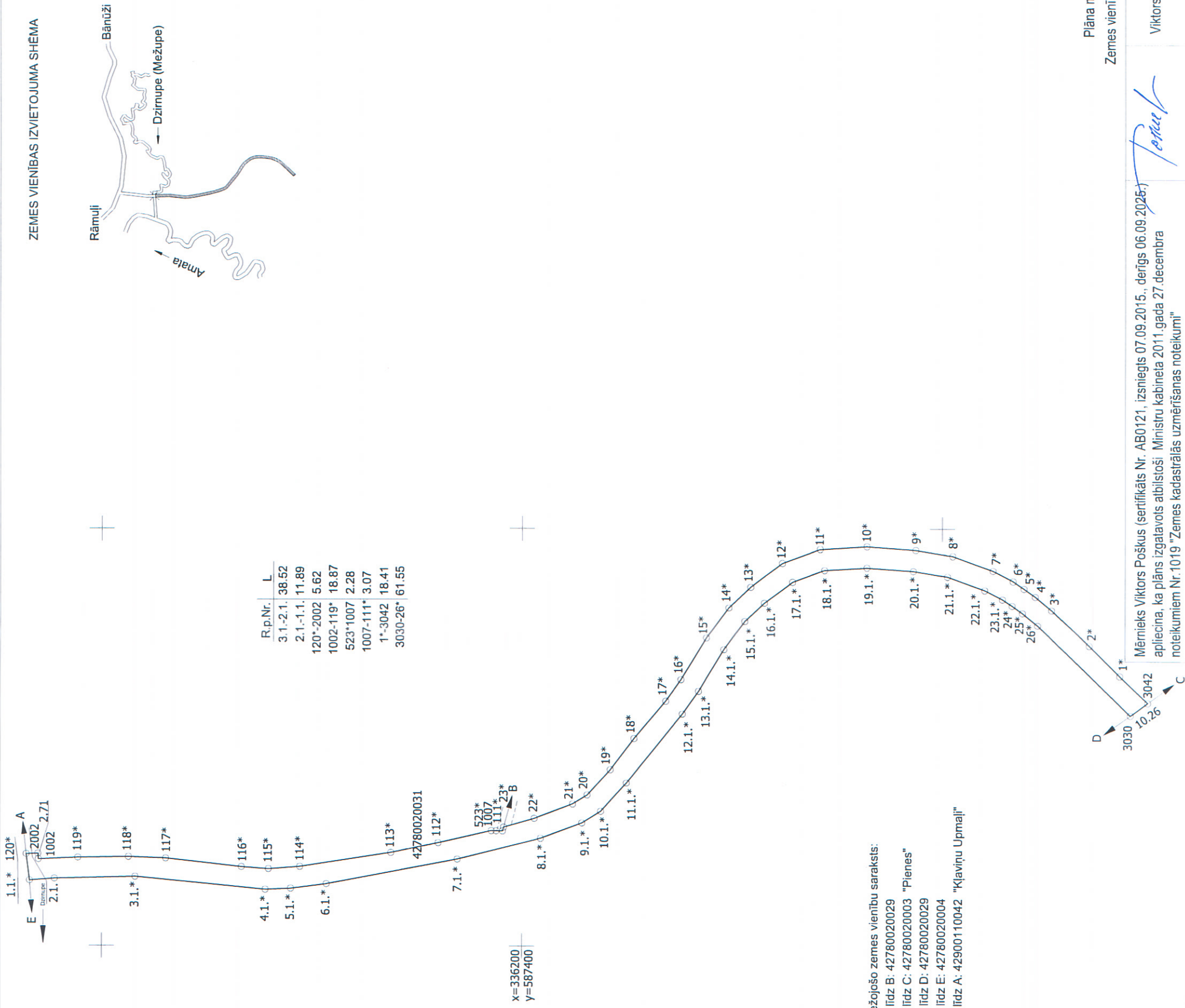
Plāns izgatavots pamatojoties uz Amatas novada pašvaldības domes sēdes 2008. gada 8. septembra lēmumu Nr. 17 (protokols Nr. 11) "Par lauku apvidus zemes piekrtību Skujenes pašvaldībai un lauku apvidus zemes nodošanu zemes reformas pabeigšanai"

Robežas uzņēnāts: 2020. gada 19. novembrī  
Plāna mērogs 1: 2000  
Zemes vienības platība: 0,61 ha



SIA "Latīšašums-mērniecības birojs" biroja vadītāja	Inīta Upena	07.12.2020.
Ierosinātais ir informēts par kadastrālās uzņēmšanas laikā veiktajām darbībām, to rezultātiem.	AS Latvijas valsts meži nekustamo īpašumu speciālists Anīta Luca	07.12.2020.





R.p.Nr.	L
3.1.-2.1.	38.52
2.1.-1.1.	11.89
120*-2002	5.62
1002-119*	18.87
523*1007	2.28
1007-111*	3.07
1*-3042	18.41
3030-26*	61.55

x=336200  
y=587400

Robežjošo zemes vienību saraksts:  
no A līdz B: 42780020029  
no B līdz C: 42780020003 "Pienes"  
no C līdz D: 42780020029  
no D līdz E: 42780020004  
no E līdz A: 42900110042 "Kļaviņu Upmalī"

Plāna mērogs 1: 2000  
Zemes vienības platība: 0.61 ha

Mērnieks Viktors Poškus (sertifikāts Nr. AB0121, izsniegts 07.09.2015., derīgs 06.09.2025.)  
apliecina, ka plāns izgatavots atbilstoši Ministru kabineta 2011.gada 27.decembra  
noteikumiem Nr.1019 "Zemes kadastrālās uzmērīšanas noteikumi"

Viktors Poškus

07.12.2020.

VALSTS ZEMES DIENESTS

**INŽENIERBŪVES KADASTRĀLĀS  
UZMĒRĪŠANAS LIETA**

Būves kadastra apzīmējums: .....42780020031001  
Nosaukums: .....Mežupes ceļš  
Kadastrālās uzmērīšanas datums: .....19.04.2021

Reģionālās nodaļas vadītājs (pilnvarotā persona):

\_\_\_\_\_ (vārds, uzvārds)

\_\_\_\_\_ (paraksts)

Datums: \_\_\_\_\_ gada \_\_\_\_.

Izdrukas ID: 390002484351	Izdrukas datums: 27.04.2021	1 no 3
---------------------------	-----------------------------	--------

Skaidrojumi:

Nav – Kadastra informācijas sistēmā dati nav reģistrēti; Neregistrē – atbilstoši normatīvajiem aktiem dati netiek reģistrēti

## Inženierbūves kadastrālās uzmērīšanas lieta

### 1. Kadastra objekta identifikators

1.1. Būves kadastra apzīmējums:.....42780020031001

1.2. Nekustamā īpašuma kadastra numurs:.....Nav

### 10. Būves pamatdati

10.1. Būves kadastra apzīmējums:.....42780020031001

10.1.1. Adrese:.....Nav

10.1.2. Nosaukums:.....Mežupes ceļš

10.1.3. Galvenais lietošanas veids:.....2112 - Ielas, ceļi un laukumi

10.1.4. Kopējā platība (m<sup>2</sup>):.....2103.5

10.1.5. Apbūves laukums (m<sup>2</sup>):.....Nav

10.1.6. Virszemes stāvu skaits:.....0

10.1.7. Pazemes stāvu skaits:.....0

10.1.8. Telpu grupu skaits:.....Nav

10.1.9. Eksploatācijā pieņemšanas gads(-i):.....Nav

10.1.10. Eksploatācijas uzsākšanas gads:.....2021

10.1.11. Nolietojums (%):.....0

10.1.12. Nolietojuma aprēķina datums:.....27.04.2021

10.1.13. Kadastrālās uzmērīšanas datums:.....19.04.2021

10.1.14. Būve ir pirmsreģistrēta:.....Nē

10.1.15. Veicot kadastrālo uzmērīšanu, būve apvidū nav konstatēta:.....Nē

10.1.16. Būve atrodas vai daļēji atrodas uz zemes vienības ar kadastra apzīmējumu:.....  
42780020031

10.1.17. Funkcionāli saistīto ēku kadastra apzīmējumi:.....Nav

### 11. Būves tips

11.1. Būves kadastra apzīmējums:.....42780020031001

Tipa kods	Tipa nosaukums
21120102	Ielas, ceļi un laukumi ar mīksto segumu

### 12. Būves konstruktīvie elementi

12.1. Būves ar kadastra apzīmējumu 42780020031001 konstruktīvie elementi:

Nosaukums	Konstruktijas veids	Materiāls	Eksploatācijā pieņemšanas gads(-i)	Eksploatācijas uzsākšanas gads	Nolietojums (%)
Inženierbūve	Nav	Nav	Nav	2021	0

### 13. Būves apjoma rādītāji

13.1. Būves ar kadastra apzīmējumu 42780020031001 apjoma rādītāji:

Apjoma rādītāja veids	Apjoma rādītāja nosaukums	Apjoms un mērvienība	Tipa/ elementa kods	Tipa/ elementa nosaukums
Garums	Nav	612.9 m	Nav	Nav
Laukums	Mežupes ceļš	2103.5 kv.m.	21120102	Ielas, ceļi un laukumi ar mīksto segumu
Platums	Nav	3.4 m	Nav	Nav

### 14. Kopējās platības sadalījums pa platību veidiem

14.1. Būve ar kadastra apzīmējumu.....42780020031001

14.1.1. Kopējā platība (m<sup>2</sup>).....Nav

14.1.1.1. Lietderīgā platība (m<sup>2</sup>).....Nav

14.1.1.1.1. Dzīvokļu kopējā platība (m<sup>2</sup>).....Nav

14.1.1.1.1.1. Dzīvokļu platība (m<sup>2</sup>).....Nav

14.1.1.1.1.1.1. Dzīvojamā platība (m<sup>2</sup>).....Nav

14.1.1.1.1.1.2. Dzīvokļu palīgtelpu platība (m<sup>2</sup>).....Nav

Izdrukas ID: 390002484351	Izdrukas datums: 27.04.2021	2 no 3
---------------------------	-----------------------------	--------

Skaidrojumi:

Nav – Kadastra informācijas sistēmā dati nav reģistrēti; Neregistrē – atbilstoši normatīvajiem aktiem dati netiek reģistrēti

14.1.1.1.1.2. Dzīvokļu ārtelpu platība (m <sup>2</sup> ).....	Nav
14.1.1.1.2. Nedzīvojamo telpu platība (m <sup>2</sup> ).....	Nav
14.1.1.1.2.1. Nedzīvojamo iekštelpu platība (m <sup>2</sup> ).....	Nav
14.1.1.1.2.2. Nedzīvojamo ārtelpu platība (m <sup>2</sup> ).....	Nav
14.1.1.2. Koplietošanas palīgtelpu platība (m <sup>2</sup> ).....	Nav
14.1.1.2.1. Koplietošanas iekštelpu platība (m <sup>2</sup> ).....	Nav
14.1.1.2.2. Koplietošanas ārtelpu platība (m <sup>2</sup> ).....	Nav

## **16. Telpu grupas pamatdati**

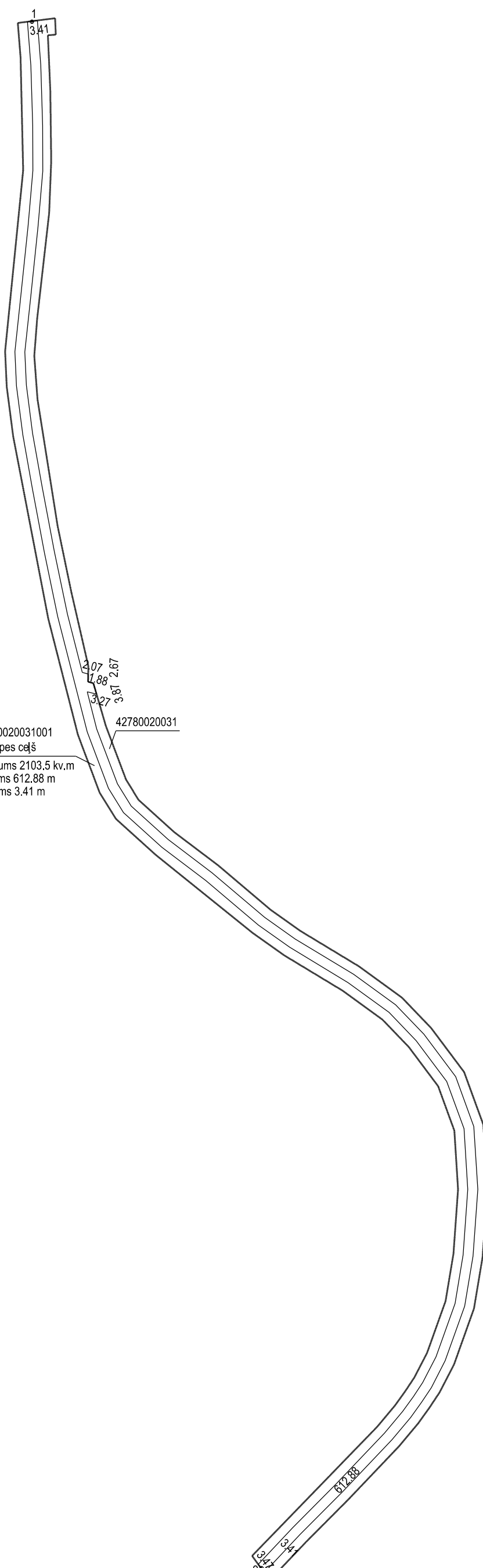
16.1. Būves sastāvā telpu grupas nav reģistrētas

## **17. Telpu grupas kopējās platības sadalījums pa telpu veidiem un telpu raksturojošie rādītāji**

17.1. Būves sastāvā telpu grupas nav reģistrētas

## **18. Labiekārtojumi**

18.1. Nevienai būvei vai telpu grupai labiekārtojumi nav reģistrēti



42780020031001  
 Mežupes ceļš  
 Laukums 2103.5 kv.m  
 Garums 612.88 m  
 Platums 3.41 m

42780020031

Būves punkta koordinātas  
 Latvijas koordinātu sistēmā LKS-92

Punkta nr	x	y
1	336434.86	587435.89
2	335906.31	587514.39

INŽENIERBŪVES PLĀNS		
KADASTRA APZĪMĒJUMS	MĒROGS	LPP.
42780020031001	1 : 1500	4



42780020031001\_20210419\_IF\_1



42780020031001\_20210419\_IF\_2



## Nekustamo īpašumu pārvalde

Valmieras pagastā

**15.05.2020.**

Nr. **4.1-2\_046b\_260\_20\_441**

### **Amatas novada domei**

“Ausmas”, Drabešu pag., Amatas nov.,  
LV-4101

Par pašvaldības ceļa “Doles – Pienes” nodošanu valdījumā

AS “Latvijas valsts meži” (turpmāk – LVM) savas saimnieciskās darbības nodrošināšanai izmanto gan uzņēmuma meža ceļus, gan arī pašvaldībām piederošus ceļus.

Pamatojoties uz Publiskas personas mantas atsavināšanas likuma 3.panta pirmās daļas sesto punktu, 4.panta pirmo un otro daļu, 42.panta otro daļu, 43.pantu, Pārejas noteikumu 3.punktu, lūdzam pašvaldību pieņemt lēmumu par pašvaldībai piekritīgās inženierbūves “Doles – Pienes” (zemes vienības kadastra apzīmējums 42780020031), kas atrodas Amatas novada Skujenes pagastā, nodošanu valstij, Latvijas Republikas Zemkopības ministrijas personā, bezatlīdzības kārtībā, atbilstoši pielikumā pievienotajai shēmai.

Pašvaldības pozitīva lēmuma gadījumā apņemas nodrošināt īpašuma apsaimniekošanu un aizsardzību. Vienlaicīgi Nekustamo īpašumu pārvalde lūdz Amatas novada domi pieņemt lēmumu nododamajam ceļa posmam apstiprināt nosaukumu “**Mežupes ceļš**” (saskaņā ar pielikumu Nr.1).

Lēmuma izrakstu lūgums nosūtīt AS “Latvijas valsts meži” Nekustamo īpašumu pārvaldei uz adresi Rietumvidzemes reģiona klientu centrā: **Vanagu iela 2, Valmiermuiža, Valmieras pagasts, Burtnieku novads, LV-4219.**

Pielikumā: pārņemamā ceļa “Doles – Pienes” izvietojuma shēma.

Nekustamo īpašumu speciāliste  
Rietumvidzemes reģionā

A.Luca

**ŠIS DOKUMENTS IR ELEKTRONISKI PARAKSTĪTS AR  
DROŠU ELEKTRONISKO PARAKSTU UN SATUR LAIKA ZĪMOGU**



## CĒSU NOVADA PAŠVALDĪBA CĒSU NOVADA DOME

Reģ. Nr. 90000031048, Raunas iela 4, Cēsis, Cēsu novads, LV-4101  
Tālr. 64161800; dome@cesis.lv  
www.cesunovads.lv

Noraksts  
Cēsu novada domes sēde  
29.12.2021.  
Protokols Nr.15, 71. punkts

### LĒMUMS

Cēsis, Cēsu novadā

29.12.2021.

Nr.510

### **Par Cēsu novada Skujenes pagasta pašvaldības nekustamā īpašuma "Mežupes ceļš" nodošanu valstij bez atlīdzības**

Ziņo: J.Rozenbergs, Finanšu komitejas priekšsēdētājs

2020. gada 26. augustā Amatas novada dome pieņēmusi lēmumu "Par pašvaldības ceļa "Doles-Pienes" nodošanu valdījumā", ar kuru nolēma nodot valstij Zemkopības ministrijas personā bezatlīdzības kārtībā pašvaldībai piekritīgo nekustamo īpašumu "Doles-Pienes" (NĪ kadastra Nr. 42780020031) un mainīt nekustamā īpašuma nosaukumu uz "Mežupes ceļš" pēc iepriekšminētā nekustamā īpašuma reģistrēšanas zemesgrāmatā uz pašvaldības vārda.

2020. gada 28. septembrī starp AS „Latvijas valsts meži”, reģistrācijas Nr. 40003466281, un Amatas novada pašvaldību, reģistrācijas Nr. 90000957242, noslēgta Vienošanās Nr. 3-19/2020/316 par sadarbību. Pašvaldības nekustamais īpašums nepieciešams meža autoceļa pārbūvei, lai nodrošinātu kokmateriālu transportēšanu un mežsaimniecisko darbu veikšanu. Finanšu līdzekļus meža autoceļa pārbūvei un uzturēšanai saimnieciskās darbības vajadzībām akciju sabiedrība "Latvijas valsts meži" plānos un paredzēs par saviem budžeta līdzekļiem.

Cēsu novada pašvaldības īpašumtiesības uz nekustamo īpašumu "Mežupes ceļš", kas sastāv no zemes vienības ar kadastra apzīmējumu 42780020031 un kopplatību 0,61 ha un inženierbūves ar kadastra apzīmējumu 42780020031001 nostiprinātas 2021. gada 14. septembrī ar Vidzemes rajona tiesas lēmumu, par ko Skujenes pagasta zemesgrāmatas nodalījumā Nr. 100000615099 izdarīts ieraksts ar žurnāla Nr. 300005430506.

Saskaņā ar likuma „Par pašvaldībām” 14. panta pirmās daļas 2. punktu, kas nosaka, ka, pildot savas funkcijas, pašvaldībām likumā noteiktajā kārtībā ir tiesības iegūt un atsavināt kustamo un nekustamo mantu, privatizēt pašvaldības īpašuma objektus, slēgt darījumus, ka arī veikt citas privāttiesiska rakstura darbības, 21. panta pirmās daļas 17. punktu, kas nosaka, ka dome var izskatīt jebkuru jautājumu, kas ir attiecīgās pašvaldības pārziņā, tikai dome var lemt par pašvaldības nekustamā īpašuma atsavināšanu, ieķīlāšanu vai privatizēšanu, ka arī par nekustamās mantas iegūšanu pašvaldības īpašumā. Publiskas personas mantas atsavināšanas likuma 42. panta otrā daļa nosaka, ka atvasinātas publiskas personas nekustamo īpašumu var nodot bez atlīdzības citas atvasinātas publiskas personas vai valsts īpašumā. Atvasinātas publiskas personas lēmēj institūcija lēmumā par atvasinātas publiskas personas nekustamā īpašuma nodošanu bez atlīdzības nosaka, kādas valsts pārvaldes funkcijas, atvasinātas publiskas personas funkcijas vai deleģēta pārvaldes uzdevuma veikšanai nekustamais īpašums tiek nodots. Ja nodotais nekustamais īpašums vairs netiek izmantots atvasinātas publiskas personas lēmēj institūcijas lēmumā par atvasinātas publiskas personas nekustamā īpašuma nodošanu bez atlīdzības norādītās valsts pārvaldes funkcijas,

atvasinātas publiskas personas funkcijas vai deleģēta pārvaldes uzdevuma veikšanai, valsts vai atvasināta publiska persona šo īpašumu bez atlīdzības nodod tai atvasinātai publiskai personai, kura šo nekustamo īpašumu nodevusi.

Pamatojoties uz iepriekš minēto, saskaņā ar Cēsu novada pašvaldības Attīstības un teritorijas plānošanas komisijas 21.12.2021. atzinumu (prot.Nr.25) un Cēsu novada domes Finanšu komitejas 22.12.2021. atzinumu (protokols Nr. 8), Cēsu novada dome, ar 16 balsīm - par (Andris Melbārdis , Andris Mihaļovs, Atis Egliņš-Eglītis, Biruta Mežale, Elīna Stapulone, Ella Frīdvalde-Andersone, Ēriks Bauers, Guntis Grosbergs, Hardijs VENTS, Indriķis Putniņš, Inga Cipe, Ivo Rode, Jānis Kārklīņš, Jānis Rozenbergs, Juris Žagars, Laimis Šāvējs) , pret nav, atturas nav, nolemj:

1. Nodot īpašumā bez atlīdzības Latvijas valstij Zemkopības ministrijas personā Cēsu novada Skujenes pagasta pašvaldības nekustamo īpašumu ar nosaukumu "Mežupes ceļš" (NĪ kadastra Nr. 42780020031), kas sastāv no vienas zemes vienības ar kadastra apzīmējumu 42780020031, 0,61 ha platībā, un uz tās esošās inženierbūves ar kadastra apzīmējumu 42780020031001.
2. Noteikt, ka Latvijas valstij Zemkopības ministrijas personā saskaņā ar Publiskas personas mantas atsavināšanas likuma 42. panta otro daļu:
  - 2.1. lēmuma 1. punktā minētais nekustamais īpašums jāizmanto Meža likumā noteiktās valsts meža apsaimniekošanas un aizsardzības funkcijas īstenošanai;
  - 2.2. lēmuma 1. punktā minēto nekustamo īpašumu bez atlīdzības jānodod Cēsu novada pašvaldībai, ja tas vairs netiek izmantots lēmuma 2.1. punktā minēto funkciju īstenošanai.
3. Noteikt, ka Latvijas valstij Zemkopības ministrijas personā, nostiprinot zemesgrāmatā īpašuma tiesības uz lēmuma 1. punktā minēto nekustamo īpašumu, norādīt, ka īpašumtiesības tiek nostiprinātas uz laiku, kamēr Latvijas valsts Zemkopības ministrijas persona nodrošina lēmuma 2.1. punktā minēto funkciju īstenošanu.
4. Noteikt, ka Ministru kabineta pozitīva rīkojuma pieņemšanas gadījumā, AS „Latvijas valsts meži” jāsedz visi izdevumi, kas saistīti ar īpašumtiesību pārreģistrāciju zemesgrāmatā uz Latvijas valsts vārda Zemkopības ministrijas personā.
5. Lēmuma pielikums: saskaņā ar Ministru kabineta 13.02.2018. noteikumu Nr. 87 "Grāmatvedības uzskaites kārtība budžeta iestādēs" 345. punktu sagatavota izziņa par ilgtermiņa ieguldījuma uzskaiti.
6. Lēmumu nosūtīt: AS "Latvijas valsts meži" Nekustamo īpašumu pārvaldei Vanagu iela 2, Valmiermuiža, Valmieras pagasts, Valmieras novads, LV-4219.
7. Lēmuma izpildes kontroli uzdot veikt Cēsu novada Amatas apvienības pārvaldes vadītāja p. i. E. Eglītei.

Sēdes vadītājs

Cēsu novada domes priekšsēdētājs

/personiskais paraksts/

J.Rozenbergs

Noraksts pareizs.

Cēsu novada centrālās administrācijas

Administrācijas

A.Alksnīte

biroja sekretāre

DOKUMENTS PARAKSTĪTS AR DROŠU ELEKTRONISKO PARAKSTU UN SATUR LAIKA ZĪMOGU