



Informatīvā izdruka no Kadastra informācijas sistēmas teksta datiem

Valsts zemes dienests

Īpašums

Kadastra numurs	Nosaukums	Kadastrālā vērtība (EUR)	Zemesgrāmatas nodaļuma numurs	Administratīvā teritorija
05000390043	-	30	100000610235	Daugavpils

Nekustamā īpašuma novērtējums kadastrā (EUR):	30
Kopplatība:	0.0149
Platības mērvienība:	ha
Prognozētā kadastrālā vērtība (EUR):	30 (pēc kadastra datu stāvokļa uz 01.06.2021; izmantošanai no 2022.gada)
Projektētā kadastrālā vērtība (EUR):	45 (pēc kadastra datu stāvokļa uz 13.05.2021; izmantošanai no 2025.gada)
Prognozētais īpašuma novērtējums (EUR):	30 (pēc kadastra datu stāvokļa uz 01.06.2021; izmantošanai no 2022.gada)
Projektētais īpašuma novērtējums (EUR):	45 (pēc kadastra datu stāvokļa uz 13.05.2021; izmantošanai no 2025.gada)

Īpašuma sastāvs

Zemes vienības

Kadastra apzīmējums	Dzīvokļu īpašumos nesadalītās domājamās daļas	Kadastrālā vērtība atbilstoši dzīvokļa īpašumos nesadalītajai domājamajai daļai (EUR)	Adrese
05000390015	1/1	30	-

Kadastrālā vērtība (EUR):	30
Kadastrālās vērtības noteikšanas datums:	04.01.2021
Nekustamā īpašuma objekta platība:	0.0149
Nekustamā īpašuma objekta platības mērvienība:	ha
Statuss:	nekustamais īpašums
Vidējais LIZ kvalitātes novērtējums ballēs:	-
Starpgabals:	Nav
Prognozētā kadastrālā vērtība (EUR):	30 (pēc kadastra datu stāvokļa uz 01.06.2021; izmantošanai no 2022.gada)
Projektētā kadastrālā vērtība (EUR):	45 (pēc kadastra datu stāvokļa uz 13.05.2021; izmantošanai no 2025.gada)

Zemes vienības platības sadalījums pa lietošanas veidiem

Platība:	0.0149
Platības mērvienība:	ha
Lauksaimniecībā izmantojamās zemes platība:	0.0000
t.sk. Aramzemes platība:	0.0000
t.sk. Augļu dārzu platība:	0.0000
t.sk. Pļavu platība:	0.0000
t.sk. Ganību platība:	0.0000
no tām meliorētā lauksaimniecībā izmantojamā zeme:	0.0000
Mežu platība:	0.0000

t.sk. Jaunaudzes platība:	0.0000
Krūmāju platība:	0.0000
Purvu platība:	0.0000
Ūdens objektu zeme:	0.0000
t.sk. Zeme zem ūdeņiem:	0.0000
t.sk. Zeme zem zivju dīķiem:	0.0000
Zemes zem ēkām platība:	0.0000
Zemes zem ceļiem platība:	0.0149
Pārējās zemes platība:	0.0000

Lietošanas mērķi

Mērķis	Kods	Platība	Platības mērvienība
Zeme dzelzceļa infrastruktūras zemes nodalījuma joslā un ceļu zemes nodalījuma joslā	1101	0.0149	ha

Apgrūtinājumi

Nr.	Noteikšanas datums	Tips	Apraksts	Platība	Mērv.
1	20.11.2020	7312050201	ekspluatācijas aizsargjoslas teritorija gar elektrisko tīklu kabeļu līniju	0.0061	ha
2	20.11.2020	7312050300	ekspluatācijas aizsargjoslas teritorija ap elektrisko tīklu sadales iekārtu	0.0004	ha
3	20.11.2020	7312040200	ekspluatācijas aizsargjoslas teritorija gar elektronisko sakaru tīklu gaisvadu līniju	0.0023	ha
4	20.11.2020	7316120300	pierobeža	0.0149	ha

Mērniecība

Mērniecības metode	Mērniecība	Uzmērīšanas datums
uzmērīts LKS-92TM	Anda Gaile	20.11.2020

Reģistrētās atzīmes:

Īpašnieki

Personas kods / reģ. nr.	Vārds, uzvārds / Nosaukums	Domājamās daļas	Personas statuss	Īpašuma kad. nr. / būves kad. apz.	Adrese
90000014724	Finanšu ministrija	1/1	valsts	05000390043	Smilšu iela 1, Rīga, LV-1050

Zemesgrāmata

Nosaukums	Lēmuma datums	Lēmuma pamatojums
Daugavpils pilsētas zemesgrāmata	18.02.2021	-

Dokumenti

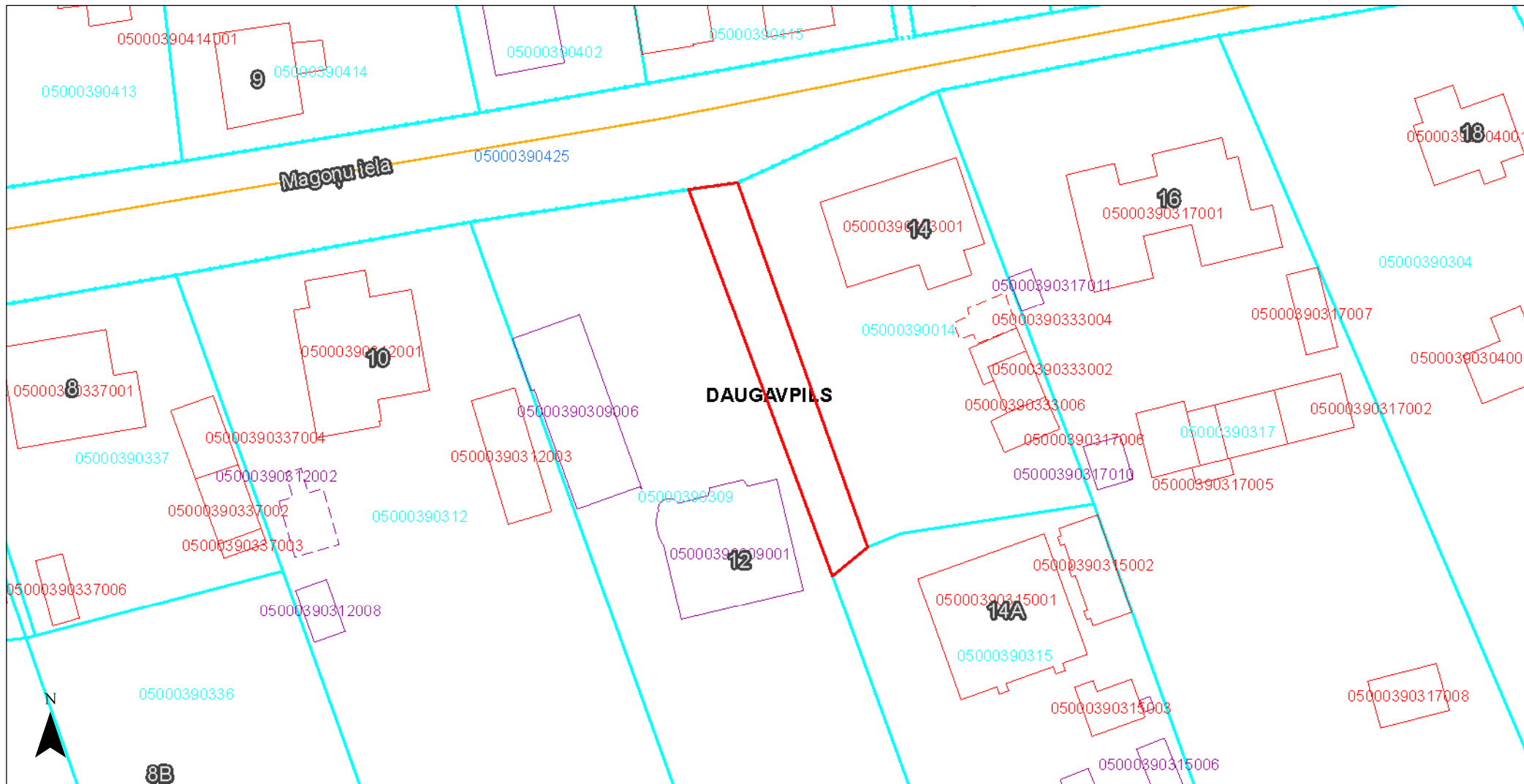
Dokumenta veids	Izdošanas datums	Izdošanas nr.	Izdevējstāde
Iesniegums par kadastra objekta reģistrāciju vai datu aktualizāciju	11.12.2020	-	Valsts nekustamie īpašumi VAS; p.p. Kaļķe Skaidrite
Zemes robežu plāns	20.11.2020	-	Sertificēts mērniecība Gaile Anda
Situācijas plāns	20.11.2020	-	Sertificēts mērniecība Gaile Anda
Robežas noteikšanas akts	20.11.2020	-	Sertificēts mērniecība Gaile Anda
Apgrūtinājumu plāns	20.11.2020	-	Sertificēts mērniecība Gaile Anda
Robežu apsekošanas un atjaunošanas akts	20.11.2020	-	Sertificēts mērniecība Gaile Anda
Iesniegums par kadastra objekta reģistrāciju vai datu aktualizāciju	15.07.2019	3/1-6/7604	Valsts nekustamie īpašumi VAS

Akts par kadastra objekta vai kadastra identifikatora dzēšanu vai atjaunošanu NĪVK IS	11.12.2014	11-10-L2/4333	Valsts zemes dienests
Iesniegums par kadastra objekta reģistrāciju vai datu aktualizāciju	22.10.2014	3/2-3/16581	Valsts nekustamie īpašumi VAS
Lēmums par zemes vienības izveidi, sadali vai apvienošanu	16.09.2014	9_5 (47)	DAUGAVPILS PILSĒTAS ZEMES KOMISIJA
Ministru kabineta rīkojums	12.06.2012	256	Ministru Kabinets
Akts par zemes vienības iekļaušanu rezerves zemes fondā	10.02.2011	14-06-L2/13181	Valsts zemes dienests, Latgales reģionālā nodaļa

Šai informācijai ir tikai informatīvs raksturs un tai nav juridiska spēka.




Kartes skata izdrukā



Šai izdrukai ir tikai informatīvs raksturs un tai nav juridiska spēka.

Autortiesības

Nekustamā īpašuma valsts kadastra informācijas sistēmas dati, 2021.gads
Valsts adresu reģistra informācijas sistēmas dati, 2021.gads





Informatīvā izdruka no Kadastra informācijas sistēmas teksta datiem

Valsts zemes dienests

Kadastra objektu fiziskās atrašanās skatījums

Kadastra objektu fiziskās atrašanās skatījumā redzamas:

- zemes vienība;
- uz zemes vienības atrodošās būves (neatkarīgi no īpašumiem, kuros tās ietilpst);
- būvēs ietilpstošās telpu grupas (neatkarīgi no īpašumiem, kuros tās ietilpst).

Kadastra apzīmējums	Adrese
05000390015	-

Šai informācijai ir tikai informatīvs raksturs un tai nav juridiska spēka.

Nodalījuma noraksts

Daugavpils tiesa

Daugavpils pilsētas zemesgrāmatas nodalījums Nr. 100000610235

Kadastra numurs: 05000390043

Daugavpils

<i>I daļas 1.iedaļa</i> Nekustams īpašums, servitūti un reālīnastas, pievienotie zemes gabali	Domājamā daļa	Platība, lielums
1.1. Zemes vienība (kadastra apzīmējums 05000390015). <i>Žurn. Nr. 300005299706, lēmums 18.02.2021., tiesnesis Juris Taukulis</i>		149 m ²
II daļas 1.iedaļa	Domājamā daļa	Summa
Nekustama īpašuma īpašnieks, īpašumtiesību pamats		
1.1. Īpašnieks: Latvijas valsts, Finanšu ministrijas, reģistrācijas numurs 90000014724, personā. 1.2. Pamats: 2021.gada 9.februāra uzziņa Nr.38-2/9-3/754. <i>Žurn. Nr. 300005299706, lēmums 18.02.2021., tiesnesis Juris Taukulis</i>	1	

Informācija par apgrūtinājumiem, kas attiecas uz īpaši aizsargājamām dabas teritorijām vai mikroliegumiem – pieejama dabas datu pārvaldības sistēmā OZOLS <https://ozols.gov.lv/pub>

Informācijas prasītājs: Ilvija Peimane. Pieprasījums izdarīts 26.08.2021. 14:07:54.

Maksa par informāciju fiksēta Jūsu rēķinā.

Piezīme. Saskaņā ar Eiropas Parlamenta un Padomes 2016.gada 27.aprīļa Regulu Nr.2016/679 par fizisku personu aizsardzību attiecībā uz personas datu apstrādi un šādu datu brīvu apriti un ar ko atceļ Direktīvu 95/46/EK (Vispārīgā datu aizsardzības regula) katrs informācijas pieprasījums no datubāzes tiek reģistrēts.

VAS "Valsts nekustamie īpašumi"
Latgales reģiona klientu apkalpošanas centram
Rīgas ielā 22
Daugavpilī, LV-5401

Jāņa Rubīna
Magoņu ielā 14A
Daugavpilī, LV-5401
t.29228252

Iesniegums

Man pieder nekustamais īpašums Magoņu ielā 14A, Daugavpilī (kadastra Nr.0500 039 0315), kurš reģistrēts zemesgrāmatas nodalījumā Nr.1584.

Blakus atrodas neapbūvēts zemes starpgabals ar kadastra apzīmējumu 0500 039 0015, kuru es izmantoju, ka vienīgu piebraukšanas iespēju manam īpašumam.


Zemesgabals izveidots pamatojoties uz VAS "Valsts nekustamie īpašumi" 2014.gada 12.septembra iesniegumu Nr.3/2-3/14071 (Pielikumā).

Atbilstoši Nekustama īpašuma valsts kadastra informācijas sistēmas datiem augstākminētais zemesgabals piekrīt valstij, Finanšu ministrijas personā.

Lūdzu atļaut atsavināt man, ka vienīgajam lietotājam, augstākminēto zemes starpgabalu ar kadastra apzīmējumu 0500 039 0015.

Ar cieņu,

Jānis Rubīns



2020.gada 16.jūlija.

SANĒMTS	
VAS «Valsts nekustamie īpašumi»	
Nr.	5/9/20
Dat.	16-07-2020

Klientu apkalpošanas speciāliste
Tatjana Pokrovska

SKENETS



Rīgā,
12. 09. 2014 Nr. 3/2-3/14071
Uz _____ Nr. _____

Daugavpils pilsētas domes
Zemes komisijai
K.Valdemāra ielā 1, Daugavpilī,
LV 5401

Nataļjai Šapkovai ✓
Magoņu ielā 14, Daugavpilī,
LV 5401

Par zemesgabalu Daugavpilī, Magoņu ielā 14
(kadastra Nr.0500 039 0333)

VAS „Valsts nekustamie īpašumi” (turpmāk tekstā VNĪ) 2014.gada 28.augustā ir saņēmuši un reģistrējuši lietvedībā ar Nr. S/9836 Nataļjas Šapkovas iesniegumu par zemesgabala Daugavpilī, Magoņu ielā 14 robežu koriģēšanu.

Ielūkojoties VZD kadastra informācijas sistēmā un izvērtējot iesniegumam pievienotos materiālus ir redzams, ka daļa no zemesgabala (kadastra Nr.0500 039 0333) tiek lietota kā piebraucamais ceļš zemesgabalam Daugavpilī, Magoņu ielā 14A (kadastra Nr.0500 039 0315).

Lūdzam izskatīt jautājumu par ceļa daļas izdalīšanu no zemesgabala (kadastra Nr.0500 039 0333) un pievienot ielai.

NĪ formēšanas un reģistrācijas daļas vadītāja

I.Laizāne

S.Kalķe 65407925

skaidrite.kalke@vni.lv



Rīgā,

23.02.2021. Nr. 2/9-3/2045
Uz _____ Nr _____

**Latvijas Republikas Daugavpils
pilsētas dome**
info@daugavpils.lv

Par informācijas sniegšanu

Latvijas valstij Finanšu ministrijas personā Daugavpils pilsētas zemesgrāmatas nodaļā Nr.100000610235 ir nostiprinātas īpašuma tiesības uz neapbūvētu zemes vienību Daugavpilī, kadastra numurs 0500 039 0043, kadastra apzīmējums 0500 039 0015.

Valsts akciju sabiedrība „Valsts nekustamie īpašumi” lūdz informēt :

- 1) kāda atļautā izmantošana minētajai zemes vienībai ir noteikta spēkā esošajā pašvaldības teritorijas plānojumā;
- 2) vai saskaņā ar Publiskas personas mantas atsavināšanas likuma 1.panta 11.punktā noteikto minētā zemes vienība ir uzskatāma par starpgabalu;
- 3) vai uz minētās zemes vienības atsavināšanu attiecas likuma "Par zemes reformu Latvijas Republikas pilsētās" 21.panta otrajā daļā minētie ierobežojumi darījumiem ar zemes īpašumiem;
- 4) vai minētā zemes vienības atrodas vai neatrodas degradētā teritorijā;
- 5) vai zemes vienībai ir nodrošināts pieslēgums no koplietošanas ielas.

Informācija nepieciešama, lai sagatavotu lēmumu par zemes vienības Daugavpilī, kadastra apzīmējums 0500 039 0015, pārdošanu.

NĪ formēšanas un reģistrācijas daļa
Daļas vadītājs

(paraksts*)

Indra Silabriede

*Dokuments ir parakstīts ar drošu elektronisko parakstu un satur laika zīmogu.

Skaidrīte Kalķe
Vecākais nekustamā īpašuma lietu speciālists, 65407925, 29463676
Skaidrite.Kalke@vni.lv



LATVIJAS REPUBLIKAS DAUGAVPILS PILSĒTAS DOME

Reģ. Nr. 90000077325, K. Valdemāra iela 1, Daugavpils, LV-5401, tālr. 65404344, 65404365,
fakss 65421941, e-pasts info@daugavpils.lv, www.daugavpils.lv

Daugavpilī

2021.gada 16.aprīlī Nr.1.2.-8/614

Uz 23.02.2021., Nr.2/9-3/2045

VAS “Valsts nekustamie īpašumi”
vni@vni.lv

Par informācijas sniegšanu

Daugavpils pilsētas dome 2021.gada 24.februārī saņēma no VAS „Valsts nekustamie īpašumi” 2021.gada 23.februāra iesniegumu Nr.2/9-3/2045 (reģistrēts Domē 24.02.2021., reģ.Nr.1.2.-7/735) par informācijas sniegšanu.

Daugavpils pilsētas dome informē, ka pamatojoties uz Daugavpils pilsētas domes 24.03.2020. Saistošiem noteikumiem Nr.12 „Daugavpils pilsētas teritorijas plānojuma izmantošanas un apbūves saistošie noteikumi un grafiskā daļa” (turpmāk – Saistošie noteikumi Nr.12) zemes vienības ar kadastra apzīmējumu 05000390015 (turpmāk – Zemes vienība) plānotā (atļautā) izmantošana noteikta kā Mazstāvu dzīvojamās apbūves teritorija (DzM) – funkcionālā zona ar apbūvi līdz trijiem stāviem, ko nosaka, lai nodrošinātu mājokļa funkciju, paredzot atbilstošu infrastruktūru.

Publiskas personas mantas atsavināšanas likuma 1.panta 11.daļas a) punkts noteic, ka zemes starpgabals - publiskai personai piederošs zemesgabals, kura platība pilsētā ir mazāka par pašvaldības apstiprinātajos apbūves noteikumos paredzēto minimālo apbūves gabala platību vai kura konfigurācija nepieļauj attiecīgā zemesgabala izmantošanu apbūvei, vai kuram nav iespējams nodrošināt pieslēgumu koplietošanas ielai.

Saskaņā ar Valsts zemes dienesta datu publicēšanas portālā esošo informāciju Zemes vienības platība ir 149 m². Savrupmājai, saskaņā ar Saistošo noteikumu Nr.12 punktu 94.1.2.noteikts, ka minimālā platība zemes vienībā vienas ēkas vai tās raksturīgās daļas izvietojumam, ietverot arī platības, ko aizņem palīgēkas, Mazstāvu dzīvojamās apbūves teritorijās (DzM) – 1200 m².

Papildus informējam, ka, Zemes vienībai ir pieslēgums Magoņu ielai – zemes vienībai ar kadastra apzīmējumu 05000390425, tomēr faktiski, šo zemes vienību izmanto zemes vienība ar kadastra apzīmējumu 05000390315, Magoņu ielā 14A, Daugavpilī, kā piebraucamo ceļu.

Nemot vērā augstāk minēto, Zemes vienība 149 m² kopplatībā ir uzskatāma par starpgabalu Publiskas personas mantas atsavināšanas likuma 1.panta 11.daļas izpratnē.

Uz neapbūvētu Zemes vienību Daugavpilī, kadastra numurs 0500 039 0043, kadastra apzīmējums 0500 039 0015, neattiecas likuma “Par zemes reformu Latvijas Republikas pilsētās” 21.panta otrajā daļā minētie ierobežojumi

Saskaņā ar Saistošo noteikumu Nr.12 tematiskās kartes „Degradētās teritorijas” datiem Zemes vienība neatrodas degradētā teritorijā.

Daugavpils pilsētas domes izpilddirektore

S.Šņepste

M.Ancāne 65407784

V.Velika 65404353

ŠIS DOKUMENTS IR PARAKSTĪTS AR DROŠU ELEKTRONISKO PARAKSTU UN SATUR LAIKA
ZĪMOGU.

Rīgā,

08.05.2021. Nr. 2/9-3/4899
Uz _____ Nr _____

**Latvijas Republikas Daugavpils
pilsētas dome**
eAdrese

Par informācijas precizēšanu

Valsts akciju sabiedrība "Valsts nekustamie īpašumi" informē, ka ir saņemta Daugavpils pilsētas domes 16.04.2021. vēstule Nr. 1.2.-8/614, kurā ir sniegta informācija Finanšu ministrijas lēmuma projekta sagatavošanai par valstij piederošās zemes vienības Daugavpilī, kadastra apzīmējums 0500 039 0015 (turpmāk - Zemes vienība), nekustamā īpašuma ar kadastra Nr. 0500 039 0043, atsavināšanu.

Šajā vēstulē ir norādīts, ka Zemes vienībai ir pieslēgums Magoņu ielai un faktiski tā tiek izmantota kā piebraucamais ceļš zemes vienībai Magoņu ielā 14A, Daugavpilī, kadastra apzīmējums 0500 039 0315.

Saskaņā ar Nekustamā īpašuma valsts kadastra informācijas sistēmas telpiskajiem datiem Zemes vienībai (starpgabalam) ir trīs pierobežnieki:

- Magoņu iela 12, Daugavpilī, kadastra apzīmējums 0500 039 0309,
- Magoņu iela 14, Daugavpilī, kadastra apzīmējums 0500 039 0014,
- Magoņu iela 14A, Daugavpilī, kadastra apzīmējums 0500 039 0315.

Saskaņā ar interneta GOOGLE meklētājā publicēto karti Zemes vienību kā piebraucamo ceļu izmanto arī valstij piederošajai zemes vienībai Magoņu ielā 14, Daugavpilī.

Ņemot vērā izklāstīto, lūdzam precizēt, vai zemes vienībām Daugavpilī Magoņu ielā 12 un Magoņu ielā 14 ir nodrošināta piekļūšana Magoņu ielai, neizmantojot Zemes vienību šai vajadzībai.

NĪ formēšanas un reģistrācijas daļa
Daļas vadītājs

(paraksts*)

Indra Silabriede

*Dokuments ir parakstīts ar drošu elektronisko parakstu un satur laika zīmogu.

Daina Rause
Vecākais nekustamā īpašuma lietu speciālists, 29446989
Daina.Rause@vni.lv



LATVIJAS REPUBLIKAS
DAUGAVPILS PILSĒTAS DOME

Reģ. Nr. 90000077325, K. Valdemāra iela 1, Daugavpils, LV-5401, tālr. 65404344, 65404365,
fakss 65421941, e-pasts info@daugavpils.lv, www.daugavpils.lv

Daugavpilī

2021.gada 25.maijā Nr.1.2.-8/820

Uz 08.05.2021., Nr.2/9-3/4899

VAS “Valsts nekustamie īpašumi”

vni@vni.lv

Par informācijas sniegšanu

Daugavpils pilsētas dome ir saņēmusi VAS „Valsts nekustamie īpašumi” 2021.gada 8.maija vēstuli Nr.2/9-3/4899 (reģistrēts Domē 10.05.2021., reģ.Nr.1.2.-7/1692) par informācijas precizēšanu.

Daugavpils pilsētas dome informē, ka valstij piederošo zemes vienību ar kadastra apzīmējumu 0500 039 0015, nekustamā īpašuma kadastra Nr.0500 039 0043, kā piebraucamo ceļu izmanto ne tikai Magoņu ielas 14A, Daugavpilī, kadastra apzīmējums 0500 039 0315 pierobežnieki, bet arī Magoņu ielas 14, Daugavpilī, kadastra apzīmējums 0500 039 0014, iedzīvotāji, jo no piebraukšanas ceļa puses tur ir izveidoti lieli vārtiņi iebraukšanai ar transportu. Šīs mājas iedzīvotājiem piekļūšana Magoņu ielai ir tikai caur mazajiem gājēju vārtiņiem. Magoņu ielas 12, Daugavpilī, pierobežniekiem nav vajadzīgs šis piebraucamais ceļš, jo piekļuve īpašumam ir nodrošināta no Magoņu ielas.

**Daugavpils pilsētas domes
priekšsēdētāja 1.vietnieks**

J.Lāčplēsis

V.Velika 65404353

ŠIS DOKUMENTS IR PARAKSTĪTS AR DROŠU ELEKTRONISKO PARAKSTU
UN SATUR LAIKA ZĪMOGU.

Rīgā,

15.06.2021. Nr. 2/9-3/6340
Uz _____ Nr _____

**Latvijas Republikas Daugavpils
pilsētas dome**
eAdrese

Par zemes vienības pārņemšanu Daugavpils pilsētas pašvaldības īpašumā

Saskaņā ar ierakstu Daugavpils pilsētas zemesgrāmatas nodalījumā Nr.100000610235 īpašuma tiesības uz nekustamo īpašumu ar kadastra Nr.0500 039 0043, kas sastāv no neapbūvēta zemesgabala bez adreses ar kadastra apzīmējumu 0500 039 0015, Daugavpilī (turpmāk – Zemesgabals), nostiprinātas uz Latvijas valsts vārda Finanšu ministrijas personā. Zemesgabals atrodas valsts akciju sabiedrības "Valsts nekustamie īpašumi" (turpmāk – VNĪ) pārvaldīšanā.

Nemot vērā to, ka ir saņemts Zemesgabala atsavināšanas ierosinājums, VNĪ sagatavoja dokumentus Zemesgabala atsavināšanai, saskaņā ar Publiskas personas mantas atsavināšanas likuma nosacījumiem. Lēmumprojekta izstrādes gaitā VNĪ saņēma Finanšu ministrijas iebildumus par Zemesgabala virzīšanu atsavināšanai, jo Zemesgabals tiek izmantots piekļūšanai gan nekustamajam īpašumam Magoņu ielā 14A, gan Magoņu ielā 14, Daugavpilī.

Lūdzam Daugavpils pilsētas domi izvērtēt iespēju pārņemt Zemesgabalu Daugavpils pilsētas pašvaldības īpašumā likuma "Par pašvaldībām" 15.panta otrajā daļā minētās autonomās funkcijas – gādāt par savas administratīvās teritorijas labiekārtošanu un sanitāro tīrību (ielu, ceļu un laukumu būvniecība, rekonstruēšana un uzturēšana) veikšanai. Par minēto lūdzam pieņemt attiecīgu domes lēmumu.

NĪ formēšanas un reģistrācijas daļa
Daļas vadītājs

(paraksts*)

Indra Silabriede

*Dokuments ir parakstīts ar drošu elektronisko parakstu un satur laika zīmogu.

Dace Iljenko
Vecākais NĪ lietu speciālists, 29802808
Dace.Iljenko@vni.lv



DAUGAVPILS PILSĒTAS PAŠVALDĪBA

Reģ. Nr. 90000077325, K. Valdemāra iela 1, Daugavpils, LV-5401, tālr. 65404344, 65404365, fakss 65421941
e-pasts: info@daugavpils.lv www.daugavpils.lv

Daugavpilī

2021. gada 2. augusta Nr. 1.2-5/714

LR Finanšu ministrijai
Smilšu iela 1, Rīga, LV-1050

VAS "Valsts nekustamie īpašumi"

Talejas ielā 1,
Rīgā, LV-1026

Par nekustamā īpašuma, kadastra Nr.05000390043, pārņemšanu

2021.gada 29.jūlijā Daugavpils dome pieņēma lēmumu Nr.488 "Par nekustamā īpašuma, kadastra Nr.0500 039 0043, pārņemšanu Daugavpils pilsētas pašvaldības īpašumā", ar kuru tiek lūgts Latvijas Republikas Finanšu ministriju nodot Daugavpils pilsētas pašvaldības īpašumā bez atlīdzības nekustamo īpašumu, kadastra Nr.0500 039 0043, kas sastāv no zemes gabala, kadastra apzīmējums 0500 039 0015, 149 m² platībā.

Pielikumā: Daugavpils domes 2021.gada 29.jūlija lēmums Nr.488 uz 1 lp.

Daugavpils domes priekšsēdētājs

A.Elksniņš

Nikolajevs 65404358

SKENĒTS
I. Prande

SAŅEMTS
VAS «Valsts nekustamie īpašumi»
Nr. S/ 10733
Dat. 04.08.2021



DAUGAVPILS DOME

K. Valdemāra iela 1, Daugavpils, LV-5401, tālr. 65404344, 65404365, fakss 65421941
e-pasts info@daugavpils.lv www.daugavpils.lv

L Ē M U M S

2021.gada 29.jūlijā

Daugavpilī

Nr.488
(prot. Nr.31, 29.§)

Par nekustamā īpašuma, kadastra Nr.0500 039 0043, pārņemšanu Daugavpils pilsētas pašvaldības īpašumā

Pamatojoties uz likuma "Par pašvaldībām" 15.panta pirmās daļas 2.punktu, 21.panta pirmās daļas 17.punktu, ņemot vērā to, ka nekustamais īpašums, kadastra Nr.0500 039 0043, pieder valstij Latvijas Republikas Finanšu ministrijas personā un ir nepieciešams Daugavpils pilsētas pašvaldības autonomās funkcijas – gādāt par savas administratīvās teritorijas labiekārtošanu un sanitāro tīrību (ielu, ceļu un laukumu būvniecība, rekonstruēšana un uzturēšana; ielu, laukumu un citu publiskai lietošanai paredzēto teritoriju apgaismošana; parku, skvēru un zaļo zonu ierīkošana un uzturēšana), izpildei, Daugavpils pilsētas domes Īpašuma un mājokļu komitejas 22.07.2021. atzinumu, Daugavpils pilsētas domes Finanšu komitejas 22.07.2021. atzinumu, atklāti balsojot: PAR – 14 (I.Aleksejevs, P.Dzalbe, A.Elksniņš, A.Gržibovskis, L.Jankovska, I.Jukšinska, V.Kononovs, N.Kožanova, M.Lavrenovs, I.Prelatovs, V.Sporāne-Hudojana, I.Šķinčs, M.Truskovskis, A.Vasiljevs), PRET – nav, ATTURAS – nav, **Daugavpils dome nolemj:**

Lūgt Latvijas Republikas Finanšu ministriju (vienotais reģistrācijas numurs 90000014724) nodot Daugavpils pilsētas pašvaldības īpašumā bez atlīdzības nekustamo īpašumu ar kadastra Nr.0500 039 0043, kas sastāv no zemes gabala, kadastra apzīmējums 0500 039 0015, 149 m² platībā, un kas ir nepieciešams Daugavpils pilsētas pašvaldības autonomās funkcijas – gādāt par savas administratīvās teritorijas labiekārtošanu un sanitāro tīrību (ielu, ceļu un laukumu būvniecība, rekonstruēšana un uzturēšana; ielu, laukumu un citu publiskai lietošanai paredzēto teritoriju apgaismošana; parku, skvēru un zaļo zonu ierīkošana un uzturēšana), izpildei.

Domes priekšsēdētājs

A.Elksniņš

Rīgā,

25-08-2021. Nr. 4/3-2/8558

Uz _____ Nr. _____

Jānim Rubīnam
Magoņu iela 14A
Daugavpils, LV-5401

**Par nekustamo īpašumu Daugavpilī
(kadastra Nr. 0500 039 0043)**

Labdien!


Valsts akciju sabiedrība "Valsts nekustamie īpašumi" (VNĪ) informē, ka VNĪ Īpašumu izvērtēšanas komisijas 2021. gada 12. augusta sēdē tika izskatīts jautājums par turpmāko rīcību ar nekustamo īpašumu Daugavpilī (kadastra Nr. 0500 039 0043).

Ņemot vērā Daugavpils domes 2021. gada 29. jūlija lēmumu Nr. 488 (prot. Nr. 31, 29 §), ar kuru ir nolemts lūgt Latvijas Republikas Finanšu ministriju nodot Daugavpils pilsētas pašvaldības īpašumā bez atlīdzības nekustamo īpašumu ar kadastra Nr. 0500 039 0043, kas sastāv no zemes gabala (kadastra apzīmējums 0500 039 0015, 149 m² platībā), tika pieņemts lēmums konceptuāli atbalstīt minētā nekustamā īpašuma nodošanu bez atlīdzības Daugavpils pilsētas pašvaldības īpašumā. Pašvaldības autonomās funkcijas - gādāt par savas administratīvās teritorijas labiekārtošanu un sanitāro tīrību (ielu, ceļu un laukumu būvniecība, rekonstruēšana un uzturēšana; ielu, laukumu un citu publiskai lietošanai paredzēto teritoriju apgaismošana; parku, skvēru un zaļo zonu ierīkošana un uzturēšana).


Saskaņā ar minēto lēmumu VNĪ noteiktā kārtībā sagatavos un virzīs izskatīšanai attiecīgu Ministru kabineta rīkojuma projektu.

Ar cieņu

klientu apkalpošanas un atbalsta daļas vadītāja



Ilze Gēgere

Kristīne Rožkalne 
klientu apkalpošanas speciāliste
80002000 25-08-2021