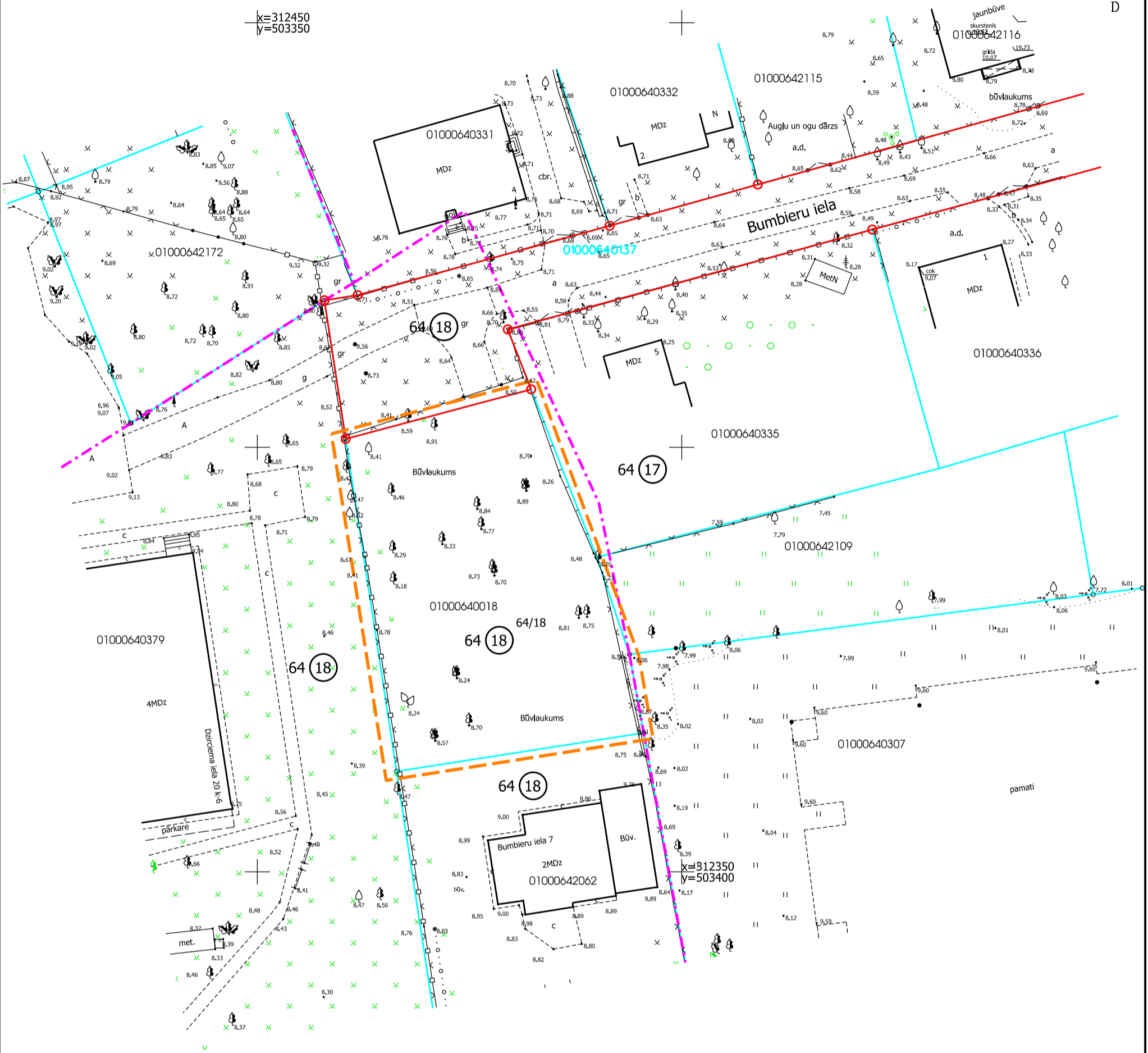




x=312450
y=503350


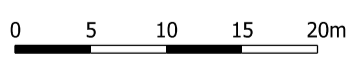


APZĪMĒJUMI:

- zemes vienību robežas zemes vienībai 64 (18) pēc 1939. gada Rīgas pilsētas gruntsgabalu un ielu saraksta – privātipaums (robežas uznestas no vēsturiskās robežu uzmērīšanas planšetes IV- 115, 116, 215, 216 (M1:500));
- 64/18 – zemes vienībai nav datu par zemes lietotāju pēc 1940. gada;
- zemes vienību robežas pēc NĪVKIS kadastra datiem;
- Rīgas pilsētas ielu sarkanās līnijas;
- pieprasāmā zemesgabala robeža.

Piezīmes:

1. Plānā izmantoti: – Pašvaldības augstas detalizācijas topogrāfiskās informācijas datubāzes dati (Autors: © Rīgas pilsētas pašvaldība, 2003-2018); – Nekustamā īpašuma valsts kadastra informācijas sistēmas dati uz 08.03.2018. (Autors: © Valsts zemes dienests, 2011-2018).
2. Saskaņā ar Valsts zemes dienesta sniegto informāciju zemes vienību robežas ir attēlotas atbilstoši zemes kadastrālās uzmērīšanas un ģeodēziskā tīkla precizitātei un var nesakrist ar situāciju plānā.



RĪGAS DOMES PILSĒTAS ATTĪSTĪBAS DEPARTAMENTS

Amatu iela 4, Rīga, LV-1050
Tālr. 67012901, e-pasts geo@riga.lv

PIEPRASĀMĀ ZEMESGABALA PĀRSKATA PLĀNS

Ģeomātikas pārvaldes vadītāja	D.Korbe	elektroniski parakstīts
Ģeotelpiskās informācijas aprites nodaļas ģeoinformātikas inženiere	I.Zariņa	sagatavots 12.03.2018.

Nr.: DA-18-1973-sd Mērogs: 1:500

Objekts:	Bumbieru iela, Rīga	Platība: ~ 0.1099 ha
Pasūtītājs:	Rīgas Stradiņa universitāte	Kadastra apz.: 01000640018