

LATVIJAS REPUBLIKA

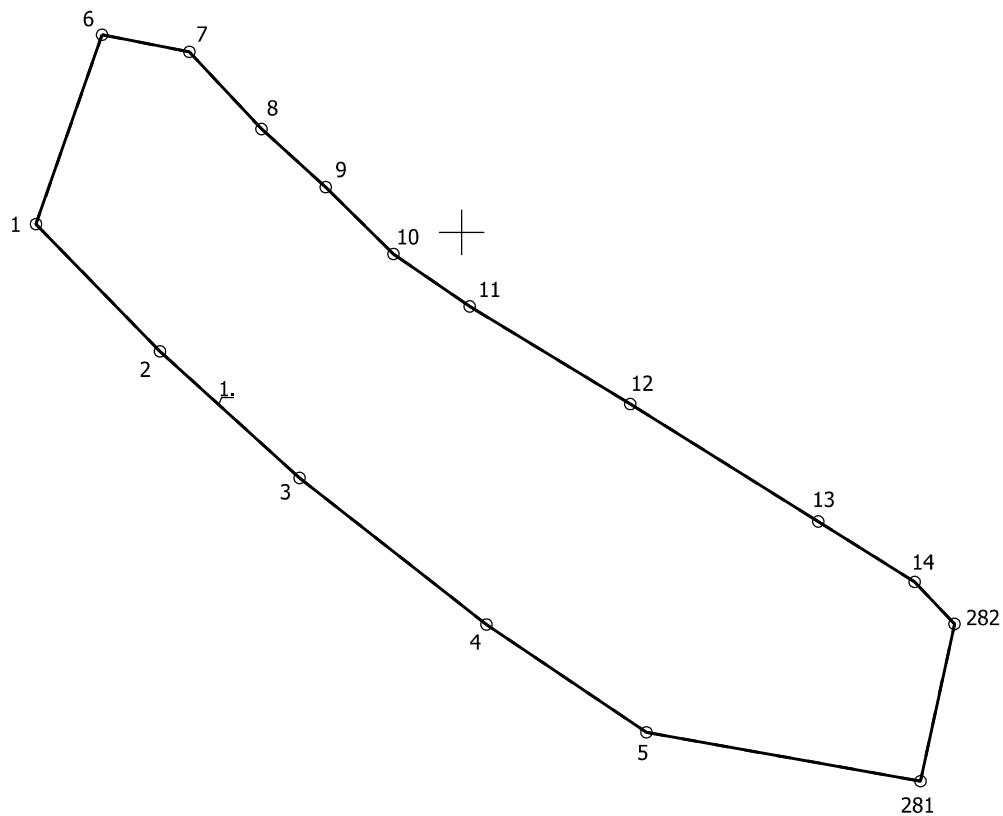
APGRŪTINĀJUMU PLĀNS

Zemes vienības kadastra apzīmējums: 1700 034 0520
Adrese: Jaunā iela 19A, Liepāja

Apgrūtinājumu saraksts:

1.	7311090900 - vides un dabas resursu ķīmiskās aizsargjoslas teritorija ap pazemes ūdens ņemšanas vietu - 0.4372 ha
2.	7312010300 - ekspluatācijas aizsargjoslas teritorija gar pašteses kanalizācijas vadu - 0.0007 ha
3.	7312040100 - ekspluatācijas aizsargjoslas teritorija gar pazemes elektronisko sakaru tīklu līniju un kabeļu kanalizāciju - 0.0002 ha
4.	7312040100 - ekspluatācijas aizsargjoslas teritorija gar pazemes elektronisko sakaru tīklu līniju un kabeļu kanalizāciju - 0.0027 ha
5.	7312050201 - ekspluatācijas aizsargjoslas teritorija gar elektrisko tīklu kabeļu līniju - 0.0006 ha
6.	7312070202 - navigācijas tehniskā līdzekļa aviācijas gaisa kuģu lidojumu drošības nodrošināšanai tālās ietekmes zona - 0.4372 ha
7.	7312080102 - ekspluatācijas aizsargjoslas teritorija gar gāzesvadu ar spiedienu no 0,4 līdz 1,6 megapaskāļiem - 0.0226 ha

Plānā attēlota informācija par apgrūtinājumiem 2024. gada 19. martā
Plāna mērogs 1: 1000
Zemes vienības platība: 0.4372 ha



$x=266700$
 $y=316900$

Apgrūtinājumu plāns

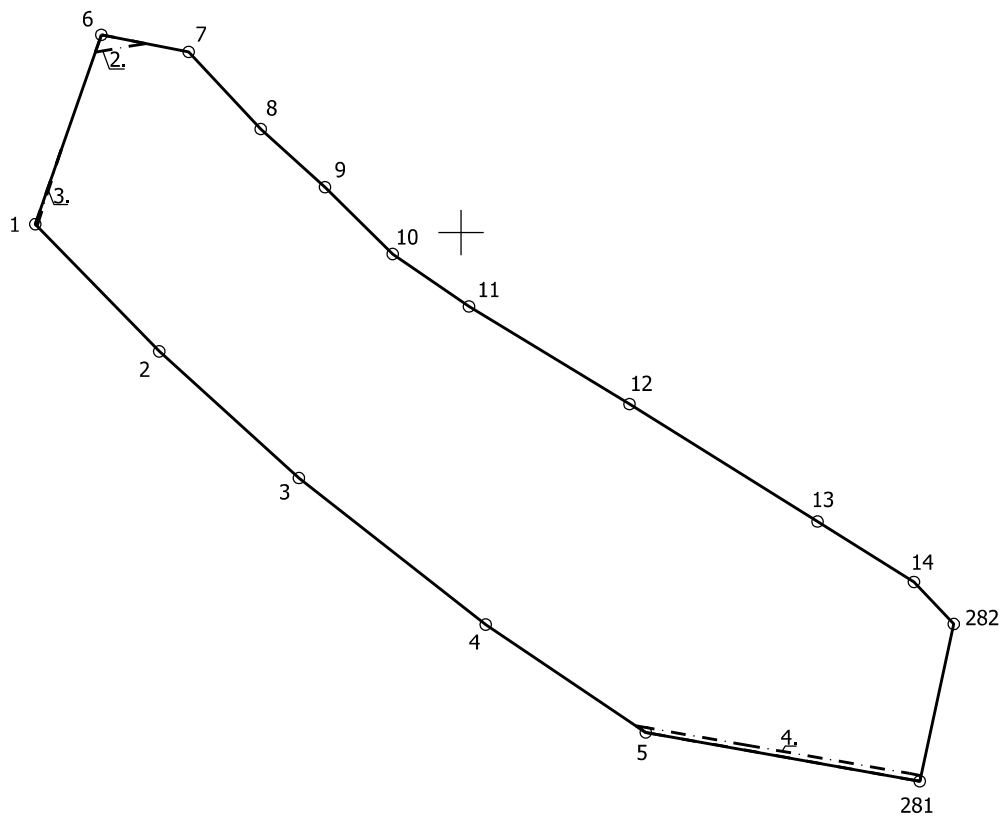
1700 034 0520

Plāna mērogs 1: 1000

2. lapa no 5

Mērnieks Pauls Šaudinis
 sertifikāta Nr. AB0104

Plāns sagatavots atbilstoši Ministru kabineta 2011. gada 27. decembra noteikumiem Nr. 1019
 "Zemes kadastrālās uzmērīšanas noteikumi"



x=266700
y=316900

Apgrūtinājumu plāns

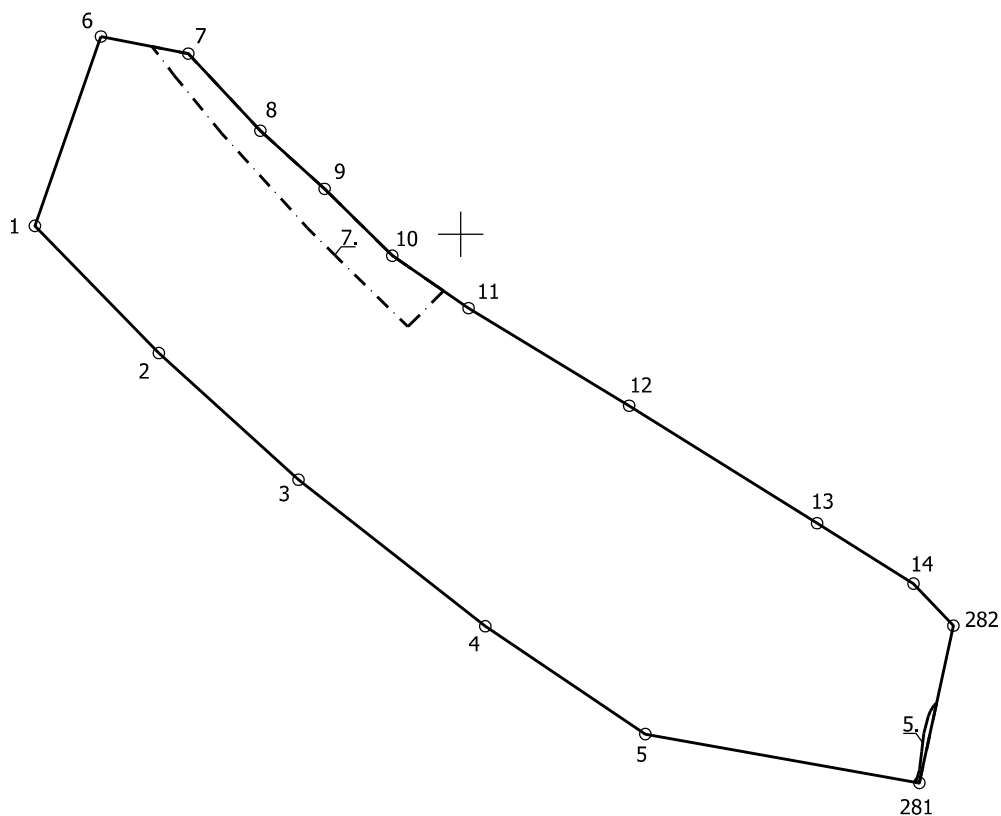
1700 034 0520

Plāna mērogs 1: 1000

3. lapa no 5

Mērnieks Pauls Šaudinis
sertifikāta Nr. AB0104

Plāns sagatavots atbilstoši Ministru kabineta 2011. gada 27. decembra noteikumiem Nr. 1019
"Zemes kadastrālās uzmērīšanas noteikumi"



$x=266700$
 $y=316900$

Apgrūtinājumu plāns

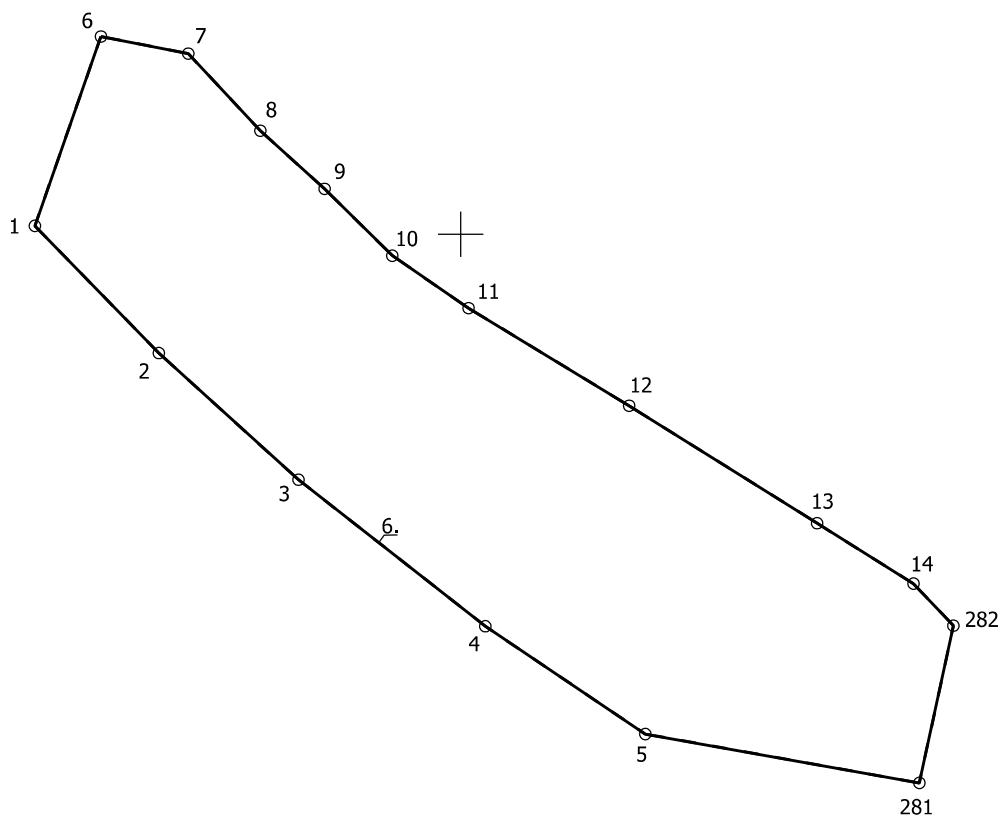
1700 034 0520

Plāna mērogs 1: 1000

4. lapa no 5

Mērnieks Pauls Šaudinis
 sertifikāta Nr. AB0104

Plāns sagatavots atbilstoši Ministru kabineta 2011. gada 27. decembra noteikumiem Nr. 1019
 "Zemes kadastrālās uzmērīšanas noteikumi"



x=266700
y=316900

Apgrūtinājumu plāns

1700 034 0520

Plāna mērogs 1: 1000

5. lapa no 5

Mērnieks Pauls Šaudinis
sertifikāta Nr. AB0104

Plāns sagatavots atbilstoši Ministru kabineta 2011. gada 27. decembra noteikumiem Nr. 1019
"Zemes kadastrālās uzmērīšanas noteikumi"