

LATVIJAS REPUBLIKA

SITUĀCIJAS PLĀNS

Zemes vienības kadastra apzīmējums:
94010030222

Apvidus objekti uzņemti 2009. gada 9. decembrī.
Plāna mērogs 1:5000
Zemes vienības platība 19 9320 ha

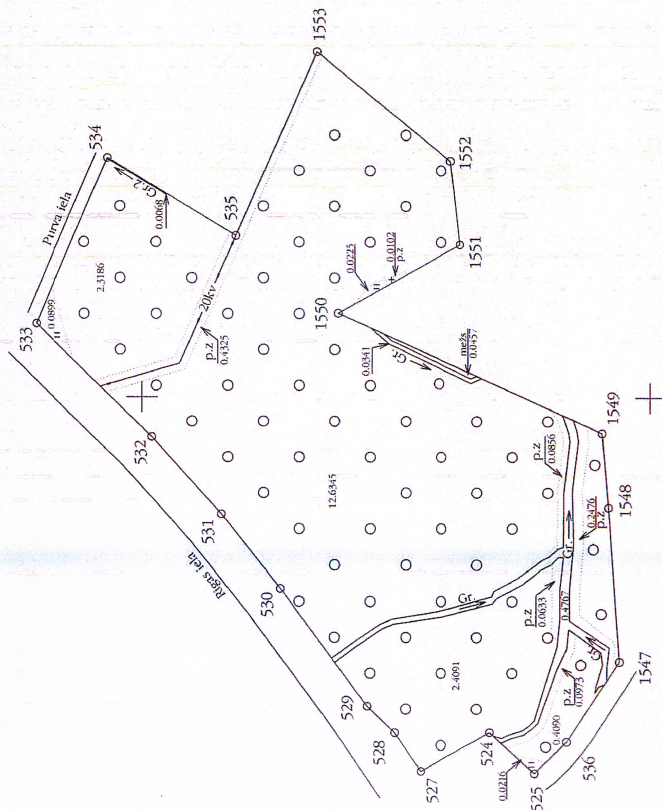
Zemes kadastrālās uzņemšanas darbus veica VSIA "Latvijas Valsts mērnieks", licence Nr.145, izsniegta 16.11.2006., beztermiņa, reģ. Nr. 40003783960, Sīrelnieku iela 1 - 8, Rīga, LV - 1010
Vidzemes birojs, Cēsu nodaļa, Valmieras iela 2A, Cēsis, LV - 4101



VSIA "Latvijas Valsts mērnieks" Vidzemes biroja vadītāja		S. Uga Berovska - Kodola	14.12.2009.
Mērnieks apliecina, ka zemes kadastrālā uzņemšana veikta atbilstoši LR Ministru kabineta 2007. gada 20. marta noteikumiem Nr. 182 - "Noteikumi par nekustamā īpašuma objekta noteikšanu"		Aivars Timuss	11.12.2009.
Ierosinātais ir informēts par Zemes kadastrālās uzņemšanas laikā veiktajām darbībām, to rezultātiem.		Inārs Dreimanis	14.12.2009.

ZEMES LIETOŠANAS VEIDU EKSPLIKĀCIJA

Zemes vienības platība	TAMĀ SKAITĀ			Zem ūdeņiem	Purvi	Krimajai	Meži	Zem zivju dīķiem un pagalmiem	Zem ceļiem	Pareģas zemes	
	Armszene	Augļu darzi	Pļavas								Gambas
19,9320	0,1340			18,3323				0,5292			0,0365



Saisinājumi :
z.v. kad. apz.- zemes vienības kadastra apzīmējums

Plāna mērogs 1 : 5000

Plānu izgatavoja mērnieks

Aivars Titušs

11.12.2009.

LATVIJAS REPUBLIKA

ZEMES ROBEŽU PLĀNS

Zemes vienības kadastra apzīmējums:
94010030222

Zemes kadastrālā uzmērīšana veikta, pamatojoties uz:

1. Valkas pilsētas domes zemes komisijas 2004. gada 15. decembra sēdes lēmumu (sēdes protokols Nr.6, §.2.) "Par īpašuma tiesībām uz valstij piekritisēm zemes gabaliem".
2. Valkas novada domes zemes komisijas 2009. gada 24. novembra sēdes lēmumu (sēdes protokols Nr.2, §.4.) "Par grozījumiem Valkas pilsētas domes Zemes komisijas 2004. gada 15. decembra lēmuma Nr. 6, §.2."

Robežas uzmērītas 2009. gada 9. decembrī.

Plāna mērogs 1:5000

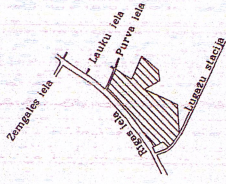
Zemes vienības platība 19,9320 ha

Zemes kadastrālās uzmērīšanas darbus veica VSIA "Latvijas Valsts mērnieks" licence Nr.145, izsniegta 16.11.2006., beztermiņa, reģ. Nr. 40003783960, Strēlnieku iela 1 - 8, Rīga, LV - 1010
Vidzemes birojs, Cēsu nodaļa, Valmieras iela 2A, Cēsis, LV - 4101



VSIA "Latvijas Valsts mērnieks" Vidzemes biroja vadītāja		S. Līga Berovska - Rodolfa	14.12.2009.
Mērnieks apliecina, ka zemes kadastrālā uzmērīšana veikta atbilstoši LR Ministru kabineta 2007. gada 20. marta noteikumiem Nr. 182 - "Noteikumi par nekustamā īpašuma objekta noteikšanu"		Aivars Tinuss	11.12.2009.
Ierosinātais ir informēts par Zemes kadastrālās uzmērīšanas laikā veiktajām darbībām, to rezultātiem.		Inārs Dreimanis	14.12.2009.

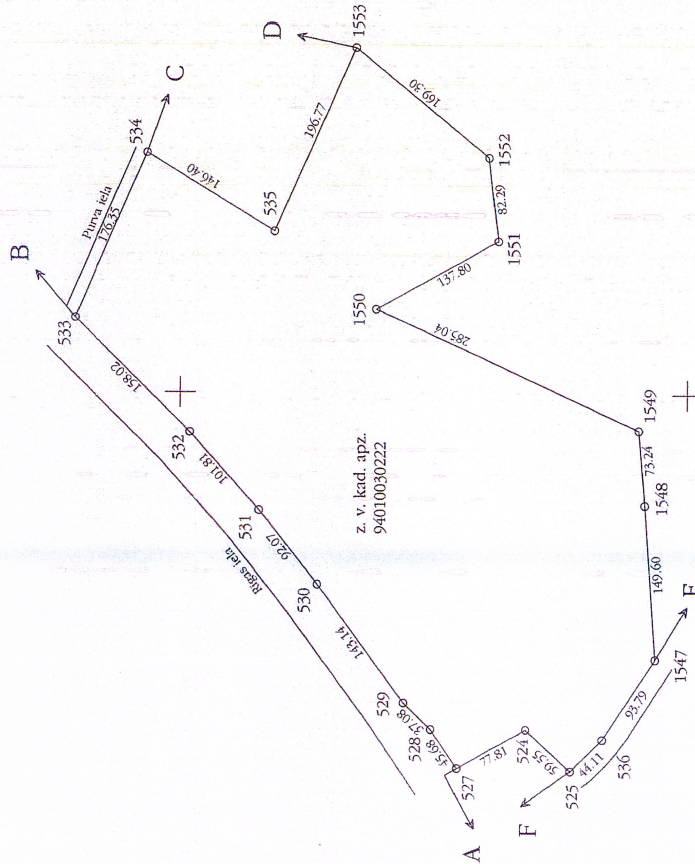
Zemes gabala
izvietojuma shēma :



ZEMES VIENĪBAS
ROBEŽPUNKTU KOORDINĀTAS
Koordinātu sistēma: LKS-92 TM
mēroga koeficients 0.999773

NR	X	Y
527	405726.09	618656.21
528	403751.95	618673.86
529	403778.94	618692.28
530	403864.55	618813.06
531	403922.52	618885.46
532	403990.50	618961.21
533	404103.19	619071.93
534	404033.10	619233.70
535	403908.06	619157.61
1553	403828.51	619337.53
1552	403607.03	619230.94
1551	403887.49	619149.22
1550	403807.73	619081.98
1549	403547.80	618965.14
1548	403541.57	618892.19
1547	403530.34	618743.04
536	403582.48	618665.11
525	403643.96	618654.22
524	403698.16	618674.10

Zemes vienības platība 19,9320 ha



z. v. kad. apz.
94010030222

Robežojāšo zemes vienību saraksts

- No A līdz B z. v. kad. apz. 94010040249
- No B līdz C z. v. kad. apz. 94010030345
- No C līdz D z. v. kad. apz. 94010030224
- No D līdz E z. v. kad. apz. 94880090033
- No E līdz F z. v. kad. apz. 94880090056
- No F līdz A z. v. kad. apz. 94880090055

Saistījami :
z. v. kad. apz. - zemes vienības kadastra apzīmējums

Saskaņoja: Valkas novada domes Atbilstības un pārliecinātības nodalījuma vadītājas
vietece - Teritorijas plānošanas daļas vadītāja

P. P. P.

Pārtu izgatavoja mērnieks

Lāsma Engere

19.11.2009.

Aivars Tīnuss

11.12.2009.

Plāna mērogs 1 : 5000



LATVIJAS REPUBLIKA
APGRŪTINĀJUMU PLĀNS

Zemes vienības kadastra apzīmējums:
94010030222

Apgrūtinājumu saraksts:

1.	030303 - Ziemeļvidzemes biosfēras rezervāta neitrālās zonas teritorija - 19.9320 ha (Nekustamā īpašuma apgrūtinājums noteikts, pamatojoties uz Valkas novada domes 2009. gada 9. septembra apstiprinātiem saistošajiem noteikumiem Nr. 2 "Par teritorijas plānojumam")
2.	02050601 - aizsargojamā teritorija ap elektrisko tīklu gaissvadu līnijām piešās un ciemas līdz 20kv - 0.1489 ha (Nekustamā īpašuma apgrūtinājums noteikts, pamatojoties uz Valkas novada domes 2009. gada 9. septembra apstiprinātiem saistošajiem noteikumiem Nr. 2 "Par teritorijas plānojumam")
3.	020301 - aizsargojamā teritorija gar ielu - sarkanā līnija - 0.5599 ha (Nekustamā īpašuma apgrūtinājums noteikts, pamatojoties uz Valkas novada domes 2009. gada 9. septembra apstiprinātiem saistošajiem noteikumiem Nr. 2 "Par teritorijas plānojumam")
4.	010402 - ierīkotas ūdensnotekas aizsargojamā teritorija - 0.3887 ha (Nekustamā īpašuma apgrūtinājums noteikts, pamatojoties uz Valkas novada domes 2009. gada 9. septembra apstiprinātiem saistošajiem noteikumiem Nr. 2 "Par teritorijas plānojumam")
5.	010402 - ierīkotas ūdensnotekas aizsargojamā teritorija - 0.5039 ha (Nekustamā īpašuma apgrūtinājums noteikts, pamatojoties uz Valkas novada domes 2009. gada 9. septembra apstiprinātiem saistošajiem noteikumiem Nr. 2 "Par teritorijas plānojumam")
6.	010402 - ierīkotas ūdensnotekas aizsargojamā teritorija - 0.2171 ha (Nekustamā īpašuma apgrūtinājums noteikts, pamatojoties uz Valkas novada domes 2009. gada 9. septembra apstiprinātiem saistošajiem noteikumiem Nr. 2 "Par teritorijas plānojumam")
7.	010402 - ierīkotas ūdensnotekas aizsargojamā teritorija - 0.2650 ha (Nekustamā īpašuma apgrūtinājums noteikts, pamatojoties uz Valkas novada domes 2009. gada 9. septembra apstiprinātiem saistošajiem noteikumiem Nr. 2 "Par teritorijas plānojumam")

Piezīme: 8* - Pārrobežas josla - 18.3033 ha

Apgrūtinājumu plāns sastādīts 2009. gada 11. decembrī.

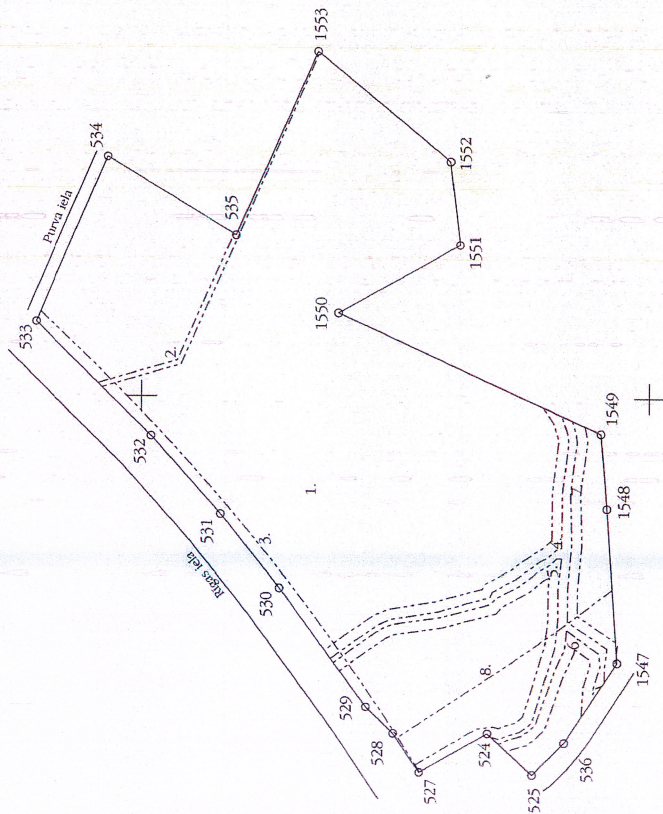
Plāna mērogs 1:5000

Zemes vienības platība 19.9320 ha

Zemes kadastrālās uzmrēšanas darbus veica VSIA "Latvijas Valsts mērnieks", licence Nr.145, izsniegta 16.11.2006., beztermiņa, reģ. Nr. 40003783960, Strēlnieku iela 1 - 8, Rīga, LV - 1010
Vidzemes birojs, Cēsu nodaļa, Vālnieras iela 2A, Cēsis, LV - 4101



VSIA "Latvijas Valsts mērnieks" Vidzemes biroja vadītāja		S. Uga Berovska - Kobača 14.12.2009.
Mērnieks apliecinā, ka zemes kadastrālā uzmrēšana veikta atbilstoši LR Ministru kabineta 2007. gada 20. marta noteikumiem Nr. 182 - "Noteikumi par nekustamā īpašuma objekta noteikšanu"		Aivars Timuss 11.12.2009.
Ierosinājais ir informēts par Zemes kadastrālās uzmrēšanas laikā veiktajām darbībām, to rezultātiem.		Inārs Dreimanis 14.12.2009.



Plāna mērogs 1 : 5000

Saskaņoja: Valkas novada domes Atzīstības un plānošanas nodaļas vadītājs vietniece - Teritorijas plānošanas daļas vadītāja	<i>[Signature]</i>	Lāsma Engere 15. 11. 2009.
Pilānu izgatavoja: niērnēks	<i>[Signature]</i>	Aivars Tīnuss 11.12.2009.