

LATVIJAS REPUBLIKA

APGRŪTINĀJUMU PLĀNS

Zemes vienības kadastra apzīmējums: 3266 012 0112

Apgrūtinājumu saraksts:




- | | |
|----|---|
| 1. | 7312050103 - ekspluatācijas aizsargjoslas teritorija gar elektrisko tīklu gaisvadu līniju ārpus pilsētām un ciemiem ar nominālo spriegumu 330 kilovolti - 0.0137 ha |
|----|---|

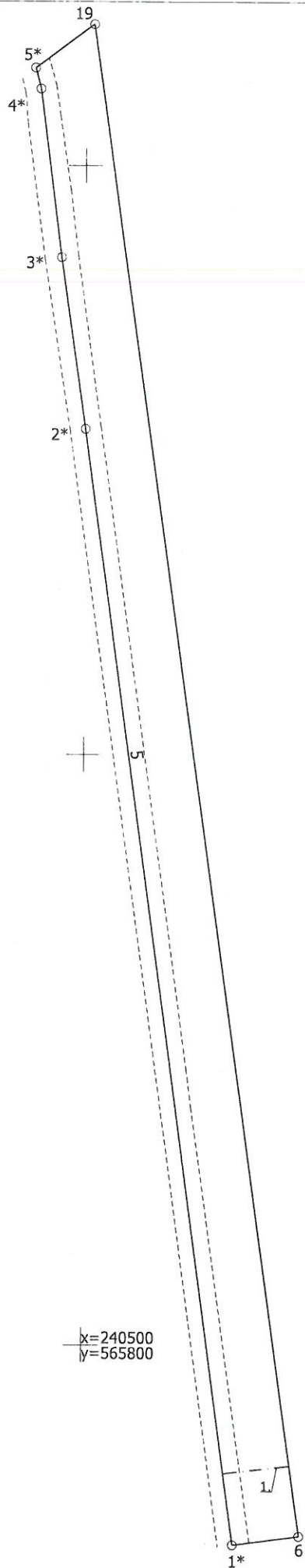
Apgrūtinājumu plāns izgatavots: 29.10.2020.

Plāna mērogs 1: 1000

Zemes vienības platība: 0.2802 ha



Saskaņoja : Neretas novada pašvaldība izpilddirektors	paraksts 	Rolands Klibiķis	04.11.2020.
SIA "Latvijasmernieks.lv" Dienvidkurzemes biroja vadītāja p.i.		Kristīne Gulbe	05.11.2020.
Ierosinātājs ir informēts par kadastrālās uzmērīšanas laikā veiktajām darbībām, to rezultātiem.		AS "Latvijas valsts meži" Nekustamo īpašumu pārvaldes Nekustamo īpašumu speciāliste Vilma Malašenko	05.11.2020.



x=240500
y=565800

Plāna mērogs 1: 1000

Mērnieks Inga Rieksta (sert.Nr. AB0057, derīgs no 07.12.2010. līdz 06.12.2020.)
apliecina, ka plāns izgatavots atbilstoši Ministru kabineta 2011.gada 27.decembra
noteikumiem Nr. 1019 "Zemes kadastrālās uzmērīšanas noteikumi"

Inga Rieksta

29.10.2020.