

LATVIJAS REPUBLIKA

SITUĀCIJAS PLĀNS

Zemes vienības kadastra apzīmējums: 90840030319

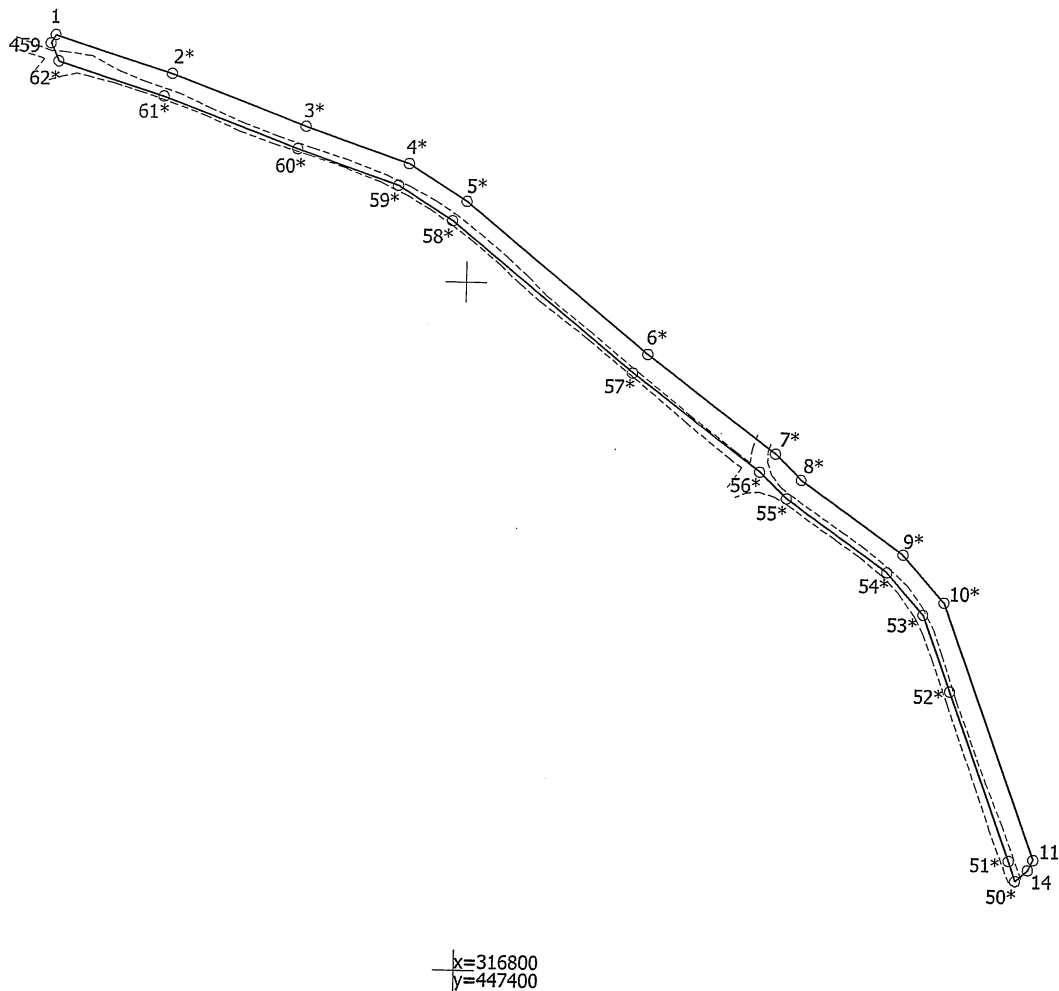
Plānā attēlota informācija atbilstoši situācijai apvidū 2023. gada 07. decembrī

Zemes vienības platība 0.27 ha

Plāna mērogs 1:2000

ZEMES LIETOŠANAS VEIDU EKSPLIKĀCIJA

Zemes vienības platība ha	Lauksaimniecībā izmantojamā zeme	tajā skaitā				Meži	Krūmāji	Purvi	Ūdens objektu zeme	tajā skaitā		Zeme zem ēkām un pagalmiem	Zeme zem ceļiem	Pārējās zemes
		Aranzeme	Augļu dārzi	Pļavas	Ganības					zem ūdeņiem	zem zivju dīķiem			
0.27	-	-	-	-	-	-	-	-	-	-	-	0.27	-	



Situācijas plāns	9084 003 0319	Plāna mērogs 1 : 2000	2.lapa no 2
Mērnīeks Andis Ostrovskis sertifikāta Nr. AB0055	Plāns sagatavots atbilstoši Ministru kabineta 2011.gada 27.decembra noteikumiem Nr.1019 "Zemes kadastrālās uzmērīšanas noteikumi"		

LATVIJAS REPUBLIKA

ZEMES ROBEŽU PLĀNS

Zemes vienības kadastra apzīmējums: 90840030319

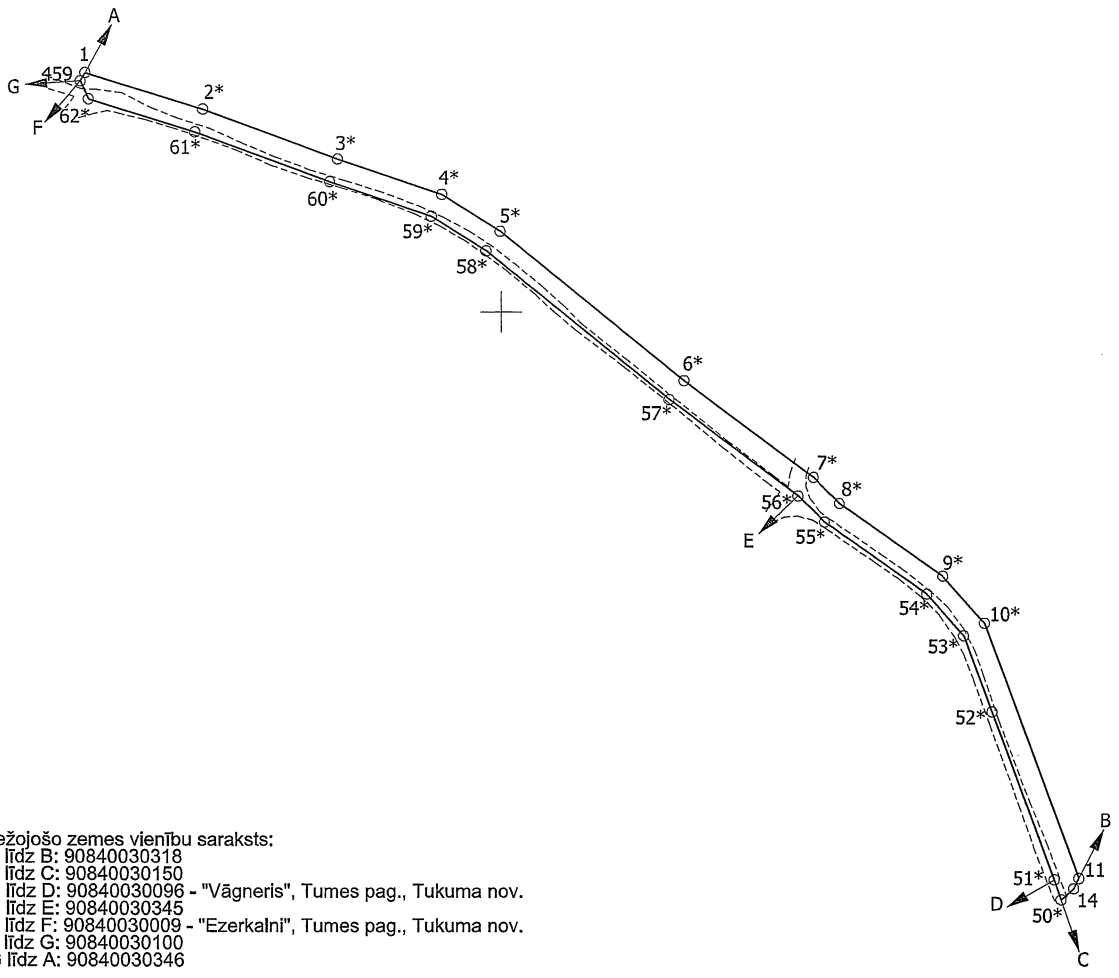
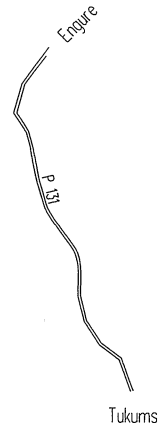
Plāns izgatavots pamatojoties uz TUKUMA NOVADA DOMES ZEMES ĪPAŠUMU PĀRVALDĪŠANAS
KOMISIJAS 2023. gada 25. oktobra Lēmumu ZIPK/1-11.22/23/92 prot. Nr. 14,5.§
"Par zemes ierīcības projektu apstiprināšanu, zemes gabalu sadalīšanu un nosaukumu, adreses piešķiršanu"
un sertificēta mērnika Anda Ostrovska (sert. Nr. AB0055) 2023. gada 07. decembra atzinumu par robežu neatbilstību.

Zemes vienība izveidota sadalot zemes vienību ar kad. apz. 90840030099

Robežas noteiktas: 2023. gada 07. decembrī

Zemes vienības platība 0.27 ha

Plāna mērogs 1:2000



Robežojošo zemes vienību saraksts:
 no A līdz B: 90840030318
 no B līdz C: 90840030150
 no C līdz D: 90840030096 - "Vāgneris", Tumes pag., Tukuma nov.
 no D līdz E: 90840030345
 no E līdz F: 90840030009 - "Ezerkalni", Tumes pag., Tukuma nov.
 no F līdz G: 90840030100
 no G līdz A: 90840030346

$\frac{x=316800}{y=447400}$

Zemes robežu plāns	9084 003 0319	Plāna mērogs 1 : 2000	2.lapa no 2
Mērnīeks Andis Ostrovskis sertifikāta Nr. AB0055	Plāns sagatavots atbilstoši Ministru kabineta 2011.gada 27.decembra noteikumiem Nr.1019 "Zemes kadastrālās uzmērīšanas noteikumi"		

LATVIJAS REPUBLIKA

APGRŪTINĀJUMU PLĀNS

Zemes vienības kadastra apzīmējums: 90840030319

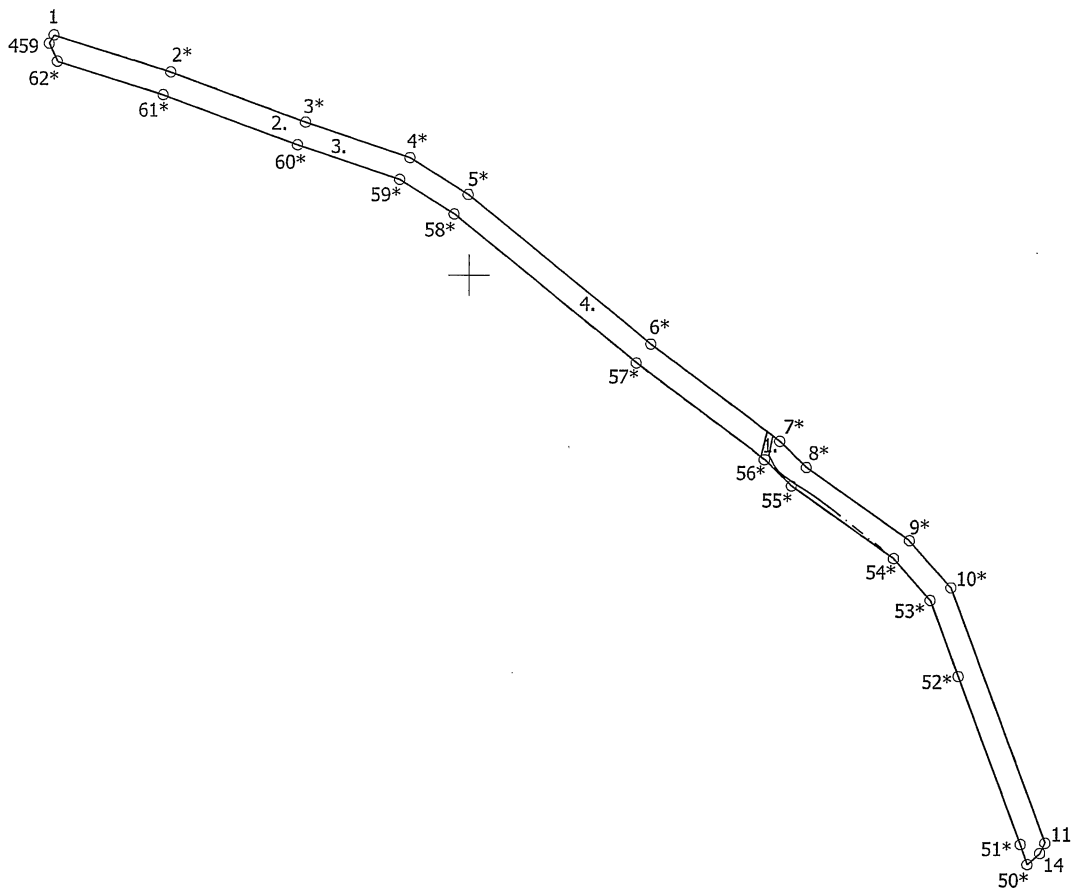
Apgrūtinājumu saraksts:

1.	7312050201 - ekspluatācijas aizsargjoslas teritorija gar elektrisko tīklu kabeļu līniju - 0.01 ha
2.	7312070202 - navigācijas tehniskā līdzekļa aviācijas gaisa kuģu lidojumu drošības nodrošināšanai tālās ietekmes zona - 0.27 ha
3.	7312030303 - ekspluatācijas aizsargjoslas teritorija gar valsts vietējiem un pašvaldību autoceļiem lauku apvidos - 0.27 ha
4.	7313120100 - mežu vides un dabas resursu aizsardzības aizsargjoslas ap pilsētu teritorija - 0.27 ha

Plānā attēlota informācija par apgrūtinājumiem 2023. gada 07. decembrī

Zemes vienības platība 0.27 ha

Plāna mērogs 1:2000



x=316800
y=447400

Apgrūtinājumu plāns	9084 003 0319	Plāna mērogs 1 : 2000	2.lapa no 2
Mērniece Andis Ostrovskis sertifikāta Nr. AB0055	Plāns sagatavots atbilstoši Ministru kabineta 2011.gada 27.decembra noteikumiem Nr.1019 "Zemes kadastrālās uzmērīšanas noteikumi"		



Informatīvā izdruka no Kadastra informācijas sistēmas teksta datiem

Valsts zemes dienests

Īpašums

Kadastra numurs	Nosaukums	Kadastrālā vērtība (EUR)	Zemesgrāmatas nodalījuma numurs	Administratīvā teritorija
90840030324	Tukums-Sveikuļi ceļš	104	100000868636	Tumes pagasts, Tukuma novads

Nekustamā īpašuma novērtējums kadastrā (EUR):	104
Kopplatība:	0.2700
Platības mērvienība:	ha
Prognozētā kadastrālā vērtība (EUR):	-
Projektētā kadastrālā vērtība (EUR):	-
Prognozētais īpašuma novērtējums (EUR):	-
Projektētais īpašuma novērtējums (EUR):	-

Īpašuma sastāvs

Zemes vienības

Kadastra apzīmējums	Dzīvokļu īpašumos nesadalītās domājamās daļas	Kadastrālā vērtība atbilstoši dzīvokļa īpašumos nesadalītajai domājamajai daļai (EUR)	Adrese
90840030319	1/1	104	-

Kadastrālā vērtība (EUR):	104
Kadastrālās vērtības noteikšanas datums:	09.04.2024
Nekustamā īpašuma objekta platība:	0.2700
Nekustamā īpašuma objekta platības mērvienība:	ha
Statuss:	nekustamais īpašums
Vidējais LIZ kvalitātes novērtējums ballēs:	-
Prognozētā kadastrālā vērtība (EUR):	104 (pēc kadastra datu stāvokļa uz 01.06.2024; izmantošanai no 01.01.2025.)
Projektētā kadastrālā vērtība (EUR):	-

Zemes vienības platības sadalījums pa lietošanas veidiem

Platība:	0.2700
Platības mērvienība:	ha
Lauksaimniecībā izmantojamās zemes platība:	0.0000
t.sk. Aramzemes platība:	0.0000
t.sk. Augļu dārzu platība:	0.0000
t.sk. Pļavu platība:	0.0000
t.sk. Ganību platība:	0.0000
no tām meliorētā lauksaimniecībā izmantojamā zeme:	0.0000
Mežu platība:	0.0000
t.sk. Jaunaudzes platība:	0.0000
Krūmāju platība:	0.0000
Purvu platība:	0.0000

Ūdens objektu zeme:	0.0000
t.sk. Zeme zem ūdeņiem:	0.0000
t.sk. Zeme zem zivju dīķiem:	0.0000
Zemes zem ēkām platība:	0.0000
Zemes zem ceļiem platība:	0.2700
Pārējās zemes platība:	0.0000

Lietošanas mērķi

Mērķis	Kods	Platība	Platības mērvienība
Zeme dzelzceļa infrastruktūras zemes nodalījuma joslā un ceļu zemes nodalījuma joslā	1101	0.2700	ha

Apgrūtinājumi

Nr.	Noteikšanas datums	Tips	Apraksts	Platība	Mērv.
1	07.12.2023	7312050201	ekspluatācijas aizsargjoslas teritorija gar elektrisko tīklu kabeļu līniju	0.0100	ha
2	07.12.2023	7312070202	navigācijas tehniskā līdzekļa aviācijas gaisa kuģu lidojumu drošības nodrošināšanai tālās ietekmes zona	0.2700	ha
3	07.12.2023	7312030303	ekspluatācijas aizsargjoslas teritorija gar valsts vietējiem un pašvaldību autoceļiem lauku apvidos	0.2700	ha
4	07.12.2023	7313120100	mežu vides un dabas resursu aizsardzības aizsargjoslas ap pilsētu teritorija	0.2700	ha
5	04.03.2013	7315030100	ceļa servitūta teritorija	0.1000	ha

Mērniecība

Mērniecības metode	Mērnieks	Uzmērīšanas datums
uzmērīts LKS-92TM	Andis Ostrovskis	07.12.2023

Īpašnieki

Personas kods / reg. nr.	Vārds, uzvārds / Nosaukums	Domājamās daļas	Personas statuss	Īpašuma kad. nr. / būves kad. apz.	Adrese
40003466281	Akciju sabiedrība "Latvijas valsts meži"	1/1	juridiska persona	90840030324	Vainodes iela 1, Rīga, LV-1004
90000064161	Zemkopības ministrija	1/1	valsts	90840030324	Republikas laukums 2, Rīga, LV-1010

Zemesgrāmata

Nosaukums	Lēmuma datums	Lēmuma pamatojums
Tumes pagasta zemesgrāmata	02.07.2024	-

Dokumenti

Dokumenta veids	Izdošanas datums	Izdošanas nr.	Izdevējietāde
Nostiprinājuma lūgums	14.06.2024	-	Latvijas Republikas Zemkopības ministrija
Platības neatbilstības akts	05.04.2024	-	Ostrovskis Andis AB0055
Zemes robežu plāns	04.04.2024	-	Ostrovskis Andis AB0055
Apgrūtinājumu plāns	27.03.2024	-	Ostrovskis Andis AB0055
Situācijas plāns	27.03.2024	-	Ostrovskis Andis AB0055
Iesniegums par kadastra objekta reģistrāciju vai datu aktualizāciju	27.03.2024	-	Zemkopības ministrija;p.p.Vītola Sanita

Robežas noteikšanas akts	07.12.2023	-	Ostrovskis Andis AB0055
Robežu apsekošanas un atjaunošanas akts	07.12.2023	-	Ostrovskis Andis AB0055
Lēmums par zemes ierīcības projekta izstrādi vai apstiprināšanu	25.10.2023	ZIPK/1-11.22/23/92	Tukuma novada pašvaldība

Šai informācijai ir tikai informatīvs raksturs un tai nav juridiska spēka.

Nodalījuma noraksts

Zemgales rajona tiesa

Tumes pagasta zemesgrāmatas nodalījums Nr. 10000513905

Kadastra numurs: 90840020095

"Viršu mežs", Tumes pag., Tukuma nov.

<i>I daļas 1.iedaļa</i> Nekustams īpašums, servitūti un reālnastas, pievienotie zemes gabali	Domājamā daļa	Platība, lielums
1.1. 3 (trīs) zemes gabali.		1562.77 ha
1.2. Zemes gabals ar kadastra apzīmējumu 9084 002 0092.		34.24 ha
1.3. Zemes gabals ar kadastra apzīmējumu 9084 002 0095.		1376.78 ha
1.4. Zemes gabals ar kadastra apzīmējumu 9084 002 0097. <i>Žurn. Nr. 300003346173, lēmums 06.12.2012., tiesnese Glorija Sorokina</i>		151.75 ha
2.1. Pievienota zemes vienība (kadastra apzīmējums 90840030099).		123.8 ha
2.2. Zemes kopplatība pēc pievienošanas. <i>Aizstāts</i> <i>Saistīts ar ierakstu: I daļas 1.iedaļa 3.3 (300004482025)</i>		1686.57 ha
2.3. Zemes vienība (kadastra apzīmējums 90840020092).		34.24 ha
2.4. Zemes vienība (kadastra apzīmējums 90840020095). <i>Aizstāts</i> <i>Saistīts ar ierakstu: I daļas 1.iedaļa 3.1 (300004482025)</i>		1376.78 ha
2.5. Zemes vienība (kadastra apzīmējums 90840020097). <i>Aktualizēts</i> <i>Saistīts ar ierakstiem: I daļas 1.iedaļa 5.2, 5.1 (300005829230)</i>		151.75 ha
2.6. Zemes vienība (kadastra apzīmējums 90840030099). <i>Žurn. Nr. 300003393371, lēmums 04.03.2013., tiesnese Māriņa Hazenfuse</i> <i>Aktualizēts</i> <i>Saistīts ar ierakstiem: I daļas 1.iedaļa 6.3, 6.1, 6.2 (300006682943)</i>		123.8 ha
3.1. Grozīts ieraksts Nr. 2.4 (žurnāla Nr. 300003393371, 28.02.2013) un izteikts šādā redakcijā:		
3.2. Zemes vienība (kadastra apzīmējums 90840020095).		1379.11 ha
3.3. Grozīts ieraksts Nr. 2.2 (žurnāla Nr. 300003393371, 28.02.2013) un izteikts šādā redakcijā:		
3.4. Zemes kopplatība.		1688.9 ha
3.5. Pamats: 2017.gada 23.novembra Nostiprinājuma lūgums. <i>Žurn. Nr. 300004482025, lēmums 28.11.2017., tiesnese Glorija Sorokina</i>		
4.1. Nodibināts ceļa servitūts.Kalpojošs nekustams īpašums "Jaunkriņšas", Tumes pag., Tukuma nov. (Tumes pagasta zemesgrāmatas nodalījuma Nr. 307).Pamats: 2021.gada 18.janvāra līgums Nr. 5-8.1.1_0007_260_21_7 par reālservitūta nodibināšanu. <i>Žurn. Nr. 300005293532, lēmums 22.02.2021., tiesnese Evita Sietniece</i>		
5.1. Zemes vienība (kadastra apzīmējums 90840020097).		151.67 ha
5.2. Grozīts 1. daļas 1. iedaļas ieraksts Nr. 2.5 (žurnāla Nr. 300003393371, 04.03.2013), precizēta zemes vienības platība no 151,75 ha uz 151,67 ha, izsakot to jaunā redakcijā.Pamats: 2023.gada 13.marta VZD elektronisks paziņojums, 2023.gada 3.marta zemes robežu plāns Zemes robežu plāns. <i>Precizēts 14.03.2023., Žurn. Nr. 300005829230, tiesnese Evita Sietniece</i> <i>Aktualizēts</i> <i>Saistīts ar ierakstu: I daļas 1.iedaļa 5.1 (300005829230)</i>		
6.1. Zemes vienība (kadastra apzīmējums 90840030318).		123.59 ha
6.2. Zemes vienība (kadastra apzīmējums 90840030319). <i>Dzēsts</i> <i>Saistīts ar ierakstu: I daļas 2.iedaļa 1.3 (300006895600)</i>		0.27 ha
6.3. Grozīts 1 daļas 1.iedaļas ieraksts Nr.2.6 (žurnāla Nr.300003393371, 04.03.2013), pēc zemes vienības		

I daļas 1.iedaļa Nekustams īpašums, servitūti un reālnastas, pievienotie zemes gabali	Domājamā daļa	Platība, lielums
<p>sadalīšanas izsakot to jaunā redakcijā. Pamats: 2024.gada 27.marta iesniegums par viena nekustamā īpašuma sastāvā esošu zemes vienību sadali, 2024.gada 8.aprīļa Valsts zemes dienesta paziņojums. Žurn. Nr. 300006682943, lēmums 16.04.2024., tiesnese Inese Trēde Aktualizēts Saistīts ar ierakstiem: I daļas 1.iedaļa 6.1, 6.2 (300006682943)</p>		
I daļas 2.iedaļa Atdalītie zemes gabali, servitūtu un reālnastu pārgrozījumi un dzēsumi	Domājamā daļa	Platība, lielums
<p>1.1. Atdalīta zemes vienība ar kadastra apzīmējumu: 90840030319. 1.2. Tai atvērts jauns zemesgrāmatas nodalījums Nr. 100000868636. 1.3. Dzēsts 1. iedaļas ieraksts Nr. 6.2 (žurnāla Nr. 300006682943, 08.04.2024). 1.4. Pamats: 2024.gada 14.jūnija nostiprinājuma lūgums nekustamā īpašuma sadalīšanai un izmaiņu reģistrācijai Nekustamā īpašuma valsts kadastra informācijas sistēmā. Žurn. Nr. 300006895600, lēmums 02.07.2024., tiesnese Līga Ieleja</p>		0.27 ha
II daļas 1.iedaļa Nekustama īpašuma īpašnieks, īpašumtiesību pamats	Domājamā daļa	Summa
<p>1.1. Īpašnieks: Latvijas valsts Latvijas Republikas Zemkopības ministrijas, nodokļu maksātāja kods 90000064161 personā. 1.2. Pamats: 2012.gada 22. novembra Nostiprinājuma lūgums, 2012.gada 22. novembra Uzziņa Nr. 8.7-25/4103/2012. Žurn. Nr. 300003346173, lēmums 06.12.2012., tiesnese Glorija Sorokina 2.1. Pamats zemes pievienošanai : 2013.gada 12.februāra Nostiprinājuma lūgums, 2013.gada 12.februāra Latvijas Republikas Zemkopības ministrija uzziņa par nekustamu īpašumu Nr. 8.7-5/455/2013. Žurn. Nr. 300003393371, lēmums 04.03.2013., tiesnese Mārīte Hazenfuse</p>		1
III daļas 1.iedaļa Lietu tiesības, kas apgrūtina nekustamu īpašumu		Platība, lielums
<p>1.1. Zemes gabalam ar kadastra apzīmējumu 9084 002 0095 noteikti apgrūtinājumi: Atzīme - apgrūtinājuma kods 01020102- 25–100 km garas ūdensteces (Lāčupīte) aizsargjoslas teritorija lauku apvidos. Dzēsts Saistīts ar ierakstu: III daļas 2.iedaļa 1.1 (300004482025)</p>		30.48 ha
<p>1.2. Atzīme - apgrūtinājuma kods 01020102 - 25–100 km garas ūdensteces (Lāčupīte) aizsargjoslas teritorija lauku apvidos. Dzēsts Saistīts ar ierakstu: III daļas 2.iedaļa 1.1 (300004482025)</p>		32.19 ha
<p>1.3. Atzīme - apgrūtinājuma kods 01020102 - 25–100 km garas ūdensteces (Lāčupīte) aizsargjoslas teritorija lauku apvidos. Dzēsts Saistīts ar ierakstu: III daļas 2.iedaļa 1.1 (300004482025)</p>		6.07 ha
<p>1.4. Atzīme - apgrūtinājuma kods 01020102 - 25–100 km garas ūdensteces (Lāčupīte) aizsargjoslas teritorija lauku apvidos. Dzēsts Saistīts ar ierakstu: III daļas 2.iedaļa 1.1 (300004482025)</p>		6.41 ha
<p>1.5. Atzīme - apgrūtinājuma kods 01020104 - līdz 100 km garas ūdensteces (Auču strauts) aizsargjoslas teritorija lauku apvidos. Dzēsts Saistīts ar ierakstu: III daļas 2.iedaļa 1.1 (300004482025)</p>		0.16 ha

III daļas 1.iedaļa Lietu tiesības, kas apgrūtinā nekustamu īpašumu	Platība, lielums
<i>Saisīts ar ierakstu: III daļas 2.iedaļa 1.1 (300004482025)</i>	
1.23. Atzīme - apgrūtinājuma kods 010502 - tauvas joslas teritorija gar Lāčupīti.	1.24 ha
<i>Dzēsts</i>	
<i>Saisīts ar ierakstu: III daļas 2.iedaļa 1.1 (300004482025)</i>	
1.24. Zemes gabalam ar kadastra apzīmējumu 9084 002 0097 noteikti apgrūtinājumi: Atzīme - apgrūtinājuma kods 02030303 - aizsargjoslas teritorija gar valsts 2.šķiras autoceļu Tukums - Lazdas.	3.06 ha
<i>Dzēsts</i>	
<i>Saisīts ar ierakstu: III daļas 2.iedaļa 2.1 (300005293532)</i>	
1.25. Atzīme - apgrūtinājuma kods 02030303 - aizsargjoslas teritorija gar valsts 2.šķiras autoceļu Tukums - Lazdas.	7.76 ha
<i>Dzēsts</i>	
<i>Saisīts ar ierakstu: III daļas 2.iedaļa 2.1 (300005293532)</i>	
1.26. Atzīme - apgrūtinājuma kods 02030502 - aizsargjoslas teritorija gar stratēģiskās (valsts) nozīmes dzelzceļu Rīga - Ventspils.	13.31 ha
<i>Dzēsts</i>	
<i>Saisīts ar ierakstu: III daļas 2.iedaļa 2.1 (300005293532)</i>	
1.27. Atzīme - apgrūtinājuma kods 02030601 - aizsargjoslas gar dzelzceļiem, pa kuriem pārvadā naftu, naftas produktus, bīstamas ķīmiskās vielas un produktus.	13.31 ha
<i>Dzēsts</i>	
<i>Saisīts ar ierakstu: III daļas 2.iedaļa 2.1 (300005293532)</i>	
1.28. Atzīme - apgrūtinājuma kods 02050101 - aizsargjoslas teritorija gar elektrisko tīklu gaisvadu līniju ārpus pilsētām un ciemiem, kā arī pilsētu lauku teritorijās līdz 20 kilovoltiem.	1.3 ha
<i>Dzēsts</i>	
<i>Saisīts ar ierakstu: III daļas 2.iedaļa 2.1 (300005293532)</i>	
1.29. Atzīme - apgrūtinājuma kods 02050101 - aizsargjoslas teritorija gar elektrisko tīklu gaisvadu līniju ārpus pilsētām un ciemiem, kā arī pilsētu lauku teritorijās līdz 20 kilovoltiem.	0.71 ha
<i>Dzēsts</i>	
<i>Saisīts ar ierakstu: III daļas 2.iedaļa 2.1 (300005293532)</i>	
1.30. Atzīme - apgrūtinājuma kods 02050101 - aizsargjoslas teritorija gar elektrisko tīklu gaisvadu līniju ārpus pilsētām un ciemiem, kā arī pilsētu lauku teritorijās līdz 20 kilovoltiem.	0.88 ha
<i>Dzēsts</i>	
<i>Saisīts ar ierakstu: III daļas 2.iedaļa 2.1 (300005293532)</i>	
1.31. Atzīme - apgrūtinājuma kods 02050101 - aizsargjoslas teritorija gar elektrisko tīklu gaisvadu līniju ārpus pilsētām un ciemiem, kā arī pilsētu lauku teritorijās līdz 20 kilovoltiem.	0.01 ha
<i>Dzēsts</i>	
<i>Saisīts ar ierakstu: III daļas 2.iedaļa 2.1 (300005293532)</i>	
1.32. Atzīme - apgrūtinājuma kods 050301 - ceļa servitūta teritorija.	0.1 ha
1.33. Pamats: 2012.gada 22. novembra Uzziņa Nr. 8.7-25/4103/2012.	
<i>Žurn. Nr. 300003346173, lēmums 06.12.2012., tiesnese Glorija Sorokina</i>	
2.1. Zemes vienībai ar kadastra apzīmējumu 9084 003 0099 noteikti apgrūtinājumi:	
2.2. Atzīme - aizsargjoslas teritorija gar elektrisko tīklu gaisvadu līniju ārpus pilsētām un ciemiem, kā arī pilsētu lauku teritorijās ar nominālo spriegumu līdz 20 kilovoltiem.	1.09 ha
<i>Dzēsts</i>	
<i>Saisīts ar ierakstu: III daļas 2.iedaļa 2.1 (300005293532)</i>	
2.3. Atzīme - aizsargjoslas teritorija gar autoceļu valsts reģionālajiem autoceļiem.	3.96 ha
<i>Dzēsts</i>	
<i>Saisīts ar ierakstu: III daļas 2.iedaļa 2.1 (300005293532)</i>	
2.4. Atzīme - ceļa servitūta teritorija.	0.1 ha
<i>Dzēsts</i>	
<i>Saisīts ar ierakstu: III daļas 2.iedaļa 3.1 (300006895600)</i>	
2.5. Atzīme - ceļa servitūta teritorija.	0.03 ha
2.6. Pamats: 2013.gada 12.februāra Latvijas Republikas Zemkopības ministrijas uzziņa par nekustamu īpašumu Nr. 8.7-5/455/2013.	
<i>Žurn. Nr. 300003393371, lēmums 04.03.2013., tiesnese Mārīte Hazenfuse</i>	
3.1. Atzīme - līdz 10 kilometriem garas dabiskas ūdenstece vides un dabas resursu aizsardzības aizsargjoslas teritorija lauku apvidos.	0.08 ha
<i>Dzēsts</i>	

III daļas 1.iedaļa Lietu tiesības, kas apgrūtina nekustamu īpašumu	Platība, lielums
1.6. Atzīme - apgrūtinājuma kods 01020102 - 25–100 hektāru lielas ūdenstilpes (Seklis) aizsargjoslas teritorija lauku apvidos. <i>Dzēsts</i> <i>Saistīts ar ierakstu: III daļas 2.iedaļa 1.1 (300004482025)</i>	24.96 ha
1.7. Atzīme - apgrūtinājuma kods 01020102 - līdz 10 hektāru lielas ūdenstilpes (Purva ezers) aizsargjoslas teritorija lauku apvidos. <i>Dzēsts</i> <i>Saistīts ar ierakstu: III daļas 2.iedaļa 1.1 (300004482025)</i>	1.07 ha
1.8. Atzīme - apgrūtinājuma kods 010402 - ierīkotas ūdensnotekas aizsargjoslas teritorija. <i>Dzēsts</i> <i>Saistīts ar ierakstu: III daļas 2.iedaļa 1.1 (300004482025)</i>	0.21 ha
1.9. Atzīme - apgrūtinājuma kods 010402 - ierīkotas ūdensnotekas aizsargjoslas teritorija. <i>Dzēsts</i> <i>Saistīts ar ierakstu: III daļas 2.iedaļa 1.1 (300004482025)</i>	0.07 ha
1.10. Atzīme - apgrūtinājuma kods 010402 - ierīkotas ūdensnotekas aizsargjoslas teritorija. <i>Dzēsts</i> <i>Saistīts ar ierakstu: III daļas 2.iedaļa 1.1 (300004482025)</i>	0.08 ha
1.11. Atzīme - apgrūtinājuma kods 010402 - ierīkotas ūdensnotekas aizsargjoslas teritorija. <i>Dzēsts</i> <i>Saistīts ar ierakstu: III daļas 2.iedaļa 1.1 (300004482025)</i>	0.42 ha
1.12. Atzīme - apgrūtinājuma kods 010402 - ierīkotas ūdensnotekas aizsargjoslas teritorija. <i>Dzēsts</i> <i>Saistīts ar ierakstu: III daļas 2.iedaļa 1.1 (300004482025)</i>	0.58 ha
1.13. Atzīme - apgrūtinājuma kods 010402 - ierīkotas ūdensnotekas aizsargjoslas teritorija. <i>Dzēsts</i> <i>Saistīts ar ierakstu: III daļas 2.iedaļa 1.1 (300004482025)</i>	0.59 ha
1.14. Atzīme - apgrūtinājuma kods 010402 - ierīkotas ūdensnotekas aizsargjoslas teritorija. <i>Dzēsts</i> <i>Saistīts ar ierakstu: III daļas 2.iedaļa 1.1 (300004482025)</i>	0.79 ha
1.15. Atzīme - apgrūtinājuma kods 010402 - ierīkotas ūdensnotekas aizsargjoslas teritorija. <i>Dzēsts</i> <i>Saistīts ar ierakstu: III daļas 2.iedaļa 1.1 (300004482025)</i>	0.77 ha
1.16. Atzīme - apgrūtinājuma kods 010402 - ierīkotas ūdensnotekas aizsargjoslas teritorija. <i>Dzēsts</i> <i>Saistīts ar ierakstu: III daļas 2.iedaļa 1.1 (300004482025)</i>	0.14 ha
1.17. Atzīme - apgrūtinājuma kods 010402 - ierīkotas ūdensnotekas aizsargjoslas teritorija. <i>Dzēsts</i> <i>Saistīts ar ierakstu: III daļas 2.iedaļa 1.1 (300004482025)</i>	0.18 ha
1.18. Atzīme - apgrūtinājuma kods 010402 - ierīkotas ūdensnotekas aizsargjoslas teritorija. <i>Dzēsts</i> <i>Saistīts ar ierakstu: III daļas 2.iedaļa 1.1 (300004482025)</i>	0.25 ha
1.19. Atzīme - apgrūtinājuma kods 010402 - ierīkotas ūdensnotekas aizsargjoslas teritorija. <i>Dzēsts</i> <i>Saistīts ar ierakstu: III daļas 2.iedaļa 1.1 (300004482025)</i>	0.16 ha
1.20. Atzīme - apgrūtinājuma kods 010503 - tauvas joslas teritorija gar Sekļa ezeru. <i>Dzēsts</i> <i>Saistīts ar ierakstu: III daļas 2.iedaļa 1.1 (300004482025)</i>	0.88 ha
1.21. Atzīme - apgrūtinājuma kods 010503 - tauvas joslas teritorija gar Purva ezeru. <i>Dzēsts</i> <i>Saistīts ar ierakstu: III daļas 2.iedaļa 1.1 (300004482025)</i>	0.42 ha
1.22. Atzīme - apgrūtinājuma kods 010502 - tauvas joslas teritorija gar Lāčupīti. <i>Dzēsts</i>	1.23 ha

III daļas 1.iedaļa Lietu tiesības, kas apgrūtina nekustamu īpašumu	Platība, lielums
<i>Saistīts ar ierakstu: III daļas 2.iedaļa 2.1 (300005293532)</i>	
3.2. Atzīme - no 25 līdz 100 kilometriem garas dabiskas ūdenstece vides un dabas resursu aizsardzības aizsargjoslas teritorija lauku apvidos. <i>Dzēsts</i> <i>Saistīts ar ierakstu: III daļas 2.iedaļa 2.1 (300005293532)</i>	78.76 ha
3.3. Atzīme - no 25 līdz 100 kilometriem garas dabiskas ūdenstece vides un dabas resursu aizsardzības aizsargjoslas teritorija lauku apvidos. <i>Dzēsts</i> <i>Saistīts ar ierakstu: III daļas 2.iedaļa 2.1 (300005293532)</i>	16.03 ha
3.4. Atzīme - tauvas joslas teritorija gar upi. <i>Dzēsts</i> <i>Saistīts ar ierakstu: III daļas 2.iedaļa 2.1 (300005293532)</i>	1.31 ha
3.5. Atzīme - tauvas joslas teritorija gar upi. <i>Dzēsts</i> <i>Saistīts ar ierakstu: III daļas 2.iedaļa 2.1 (300005293532)</i>	1.31 ha
3.6. Atzīme - tauvas joslas teritorija gar upi. <i>Dzēsts</i> <i>Saistīts ar ierakstu: III daļas 2.iedaļa 2.1 (300005293532)</i>	0.23 ha
3.7. Atzīme - tauvas joslas teritorija gar upi. <i>Dzēsts</i> <i>Saistīts ar ierakstu: III daļas 2.iedaļa 2.1 (300005293532)</i>	0.23 ha
3.8. Atzīme - tauvas joslas teritorija gar upi. <i>Dzēsts</i> <i>Saistīts ar ierakstu: III daļas 2.iedaļa 2.1 (300005293532)</i>	0.31 ha
3.9. Atzīme - tauvas joslas teritorija gar upi. <i>Dzēsts</i> <i>Saistīts ar ierakstu: III daļas 2.iedaļa 2.1 (300005293532)</i>	0.32 ha
3.10. Atzīme - tauvas joslas teritorija gar ezeru. <i>Dzēsts</i> <i>Saistīts ar ierakstu: III daļas 2.iedaļa 2.1 (300005293532)</i>	0.98 ha
3.11. Atzīme - tauvas joslas teritorija gar ezeru. <i>Dzēsts</i> <i>Saistīts ar ierakstu: III daļas 2.iedaļa 2.1 (300005293532)</i>	0.41 ha
3.12. Atzīme - līdz 10 hektāriem lielas dabiskas ūdenstilpes vides un dabas resursu aizsardzības aizsargjoslas teritorija lauku apvidos. <i>Dzēsts</i> <i>Saistīts ar ierakstu: III daļas 2.iedaļa 2.1 (300005293532)</i>	1.04 ha
3.13. Atzīme - no 25 līdz 100 hektāriem lielas dabiskas ūdenstilpes vides un dabas resursu aizsardzības aizsargjoslas teritorija lauku apvidos. <i>Dzēsts</i> <i>Saistīts ar ierakstu: III daļas 2.iedaļa 2.1 (300005293532)</i>	27.47 ha
3.14. Atzīme - ekspluatācijas aizsargjoslas teritorija gar valsts reģionālajiem autoceļiem lauku apvidos. <i>Dzēsts</i> <i>Saistīts ar ierakstu: III daļas 2.iedaļa 2.1 (300005293532)</i>	3.51 ha
3.15. Atzīme - ekspluatācijas aizsargjoslas teritorija gar elektrisko tīklu gaisvadu līniju ārpus pilsētām un ciemiem ar nominālo spriegumu līdz 20 kilovoltiem. <i>Dzēsts</i> <i>Saistīts ar ierakstu: III daļas 2.iedaļa 2.1 (300005293532)</i>	0.82 ha
3.16. Atzīme - ekspluatācijas aizsargjoslas teritorija gar elektrisko tīklu gaisvadu līniju ārpus pilsētām un ciemiem ar nominālo spriegumu līdz 20 kilovoltiem. <i>Dzēsts</i> <i>Saistīts ar ierakstu: III daļas 2.iedaļa 2.1 (300005293532)</i>	2.55 ha
3.17. Atzīme - ekspluatācijas aizsargjoslas teritorija gar valsts vietējiem un pašvaldību autoceļiem lauku apvidos. <i>Dzēsts</i> <i>Saistīts ar ierakstu: III daļas 2.iedaļa 2.1 (300005293532)</i>	1.03 ha
3.18. Atzīme - ekspluatācijas aizsargjoslas teritorija gar valsts vietējiem un pašvaldību autoceļiem lauku apvidos. <i>Dzēsts</i> <i>Saistīts ar ierakstu: III daļas 2.iedaļa 2.1 (300005293532)</i>	2.99 ha
3.19. Atzīme - ekspluatācijas aizsargjoslas teritorija gar valsts vietējiem un pašvaldību autoceļiem lauku apvidos. <i>Dzēsts</i> <i>Saistīts ar ierakstu: III daļas 2.iedaļa 2.1 (300005293532)</i>	2.99 ha

III daļas 1.iedaļa Lietu tiesības, kas apgrūtinā nekustamu īpašumu	Platība, lielums
3.20. Atzīme - ekspluatācijas aizsargjoslas teritorija gar valsts vietējiem un pašvaldību autoceļiem lauku apvidos. <i>Dzēsts</i> <i>Saisīts ar ierakstu: III daļas 2.iedaļa 2.1 (300005293532)</i>	0.69 ha
3.21. Atzīme - ekspluatācijas aizsargjoslas teritorija gar valsts vietējiem un pašvaldību autoceļiem lauku apvidos. <i>Dzēsts</i> <i>Saisīts ar ierakstu: III daļas 2.iedaļa 2.1 (300005293532)</i>	3.41 ha
3.22. Atzīme - ekspluatācijas aizsargjoslas teritorija gar valsts vietējiem un pašvaldību autoceļiem lauku apvidos. <i>Dzēsts</i> <i>Saisīts ar ierakstu: III daļas 2.iedaļa 2.1 (300005293532)</i>	0.38 ha
3.23. Atzīme - ekspluatācijas aizsargjoslas teritorija gar elektronisko sakaru tīklu gaisvadu līniju. <i>Dzēsts</i> <i>Saisīts ar ierakstu: III daļas 2.iedaļa 2.1 (300005293532)</i>	0.04 ha
3.24. Atzīme - ekspluatācijas aizsargjoslas teritorija gar elektronisko sakaru tīklu gaisvadu līniju. <i>Dzēsts</i> <i>Saisīts ar ierakstu: III daļas 2.iedaļa 2.1 (300005293532)</i>	0.08 ha
3.25. Atzīme - ekspluatācijas aizsargjoslas teritorija gar elektronisko sakaru tīklu gaisvadu līniju. <i>Dzēsts</i> <i>Saisīts ar ierakstu: III daļas 2.iedaļa 2.1 (300005293532)</i>	0.04 ha
3.26. Atzīme - ekspluatācijas aizsargjoslas teritorija gar elektronisko sakaru tīklu gaisvadu līniju. <i>Dzēsts</i> <i>Saisīts ar ierakstu: III daļas 2.iedaļa 2.1 (300005293532)</i>	0.07 ha
3.27. Atzīme - ekspluatācijas aizsargjoslas teritorija gar elektronisko sakaru tīklu gaisvadu līniju. <i>Dzēsts</i> <i>Saisīts ar ierakstu: III daļas 2.iedaļa 2.1 (300005293532)</i>	0.0049 ha
3.28. Atzīme - ūdensnotekas (ūdensteču regulēta posma un speciāli raktas gultnes), kā arī uz tās esošas hidrotehniskas būves un ierīces ekspluatācijas aizsargjoslas teritorija meža zemēs. <i>Dzēsts</i> <i>Saisīts ar ierakstu: III daļas 2.iedaļa 2.1 (300005293532)</i>	0.05 ha
3.29. Atzīme - navigācijas tehniskā līdzekļa aviācijas gaisa kuģu lidojumu drošības nodrošināšanai tālās ietekmes zona. <i>Dzēsts</i> <i>Saisīts ar ierakstu: III daļas 2.iedaļa 2.1 (300005293532)</i>	1379.11 ha
3.30. Pamats: 2017.gada 23.maija Apgrūtinājumu plāns. <i>Žurn. Nr. 300004482025, lēmums 28.11.2017., tiesnese Glorija Sorokina</i> <i>Dzēsts</i> <i>Saisīts ar ierakstu: III daļas 2.iedaļa 2.1 (300005293532)</i>	

III daļas 2.iedaļa Pārgrozījumi pirmās iedaļas ierakstos, šo ierakstu un to pārgrozījumu dzēsumi	Platība, lielums
1.1. Dzēstas 1. iedaļas atzīmes Nr.1.1, 1.2, 1.3, 1.4, 1.5, 1.6, 1.7, 1.8, 1.9, 1.10, 1.11, 1.12, 1.13, 1.14, 1.15, 1.16, 1.17, 1.18, 1.19, 1.20, 1.21, 1.22, 1.23 (žurnāla Nr.300003346173, 04.12.2012). Pamats: 2017.gada 23.maija Apgrūtinājumu plāns. <i>Žurn. Nr. 300004482025, lēmums 28.11.2017., tiesnese Glorija Sorokina</i>	
2.1. Dzēstas 1.iedaļas atzīmes Nr.1.24, 1.25, 1.26, 1.27, 1.28, 1.29, 1.30, 1.31, 2.2, 2.3, 3.1, 3.2, 3.4, 3.7, 3.6, 3.5, 3.3, 3.8, 3.9, 3.10, 3.11, 3.12, 3.13, 3.14, 3.15, 3.16, 3.17, 3.18, 3.19, 3.20, 3.21, 3.22, 3.23, 3.24, 3.25, 3.26, 3.27, 3.28, 3.29, 3.30 (žurnāls Nr.300003346173, 04.12.2012, 300003393371, 28.02.2013, 300004482025, 23.11.2017). Pamats: Zemesgrāmatu likuma pārejas noteikumu 19. punkts. <i>Žurn. Nr. 300005293532, lēmums 22.02.2021., tiesnese Evita Sietniece</i>	
3.1. Dzēsta 1. iedaļas atzīme Nr.2.4 (žurnāla Nr.300003393371, 28.02.2013). Pārņemta uz Tumes pagasta zemesgrāmatas nodaļījumu Nr. 100000868636. <i>Žurn. Nr. 300006895600, lēmums 02.07.2024., tiesnese Līga Ieleja</i>	

Citu ierakstu daļās un iedaļās nav.

Informācija par apgrūtinājumiem, kas attiecas uz īpaši aizsargājamām dabas teritorijām vai mikroliegumiem – pieejama dabas datu pārvaldības sistēmā OZOLS <https://ozols.gov.lv/pub>

Informācijas prasītājs: Sandra Plēpe. Pieprasījums izdarīts 21.08.2024 09:02:04.

Maksa par informāciju fiksēta Jūsu rēķinā.

Piezīme. Saskaņā ar Eiropas Parlamenta un Padomes 2016.gada 27.apriļa Regulu Nr.2016/679 par fizisku personu aizsardzību attiecībā uz personas datu apstrādi un šādu datu brīvu apriti un ar ko atceļ Direktīvu 95/46/EK (Vispārīgā datu aizsardzības regula) katrs informācijas pieprasījums no datubāzes tiek reģistrēts.



LATVIJAS VALSTS ARHĪVU ĢENERĀLDIREKCIJA

LATVIJAS VALSTS VĒSTURES ARHĪVS

Reģ. Nr.90000013979, Slokas iela 16, Rīga, LV-1048. Tālr. 67613118, fakss 67612406, e-pasts: vestures.arhivs@lvva.gov.lv

ARHĪVA IZZIŅA

Rīgā

06.04.2009. Nr. 5-JP-1041/16

Uz 24.03.2009. nr. 4.1-1.1/016h/150/09/121

Par nekustama īpašuma piederību

Akciju sabiedrības
«Latvijas valsts meži»
strukturvienībai
«LVM Nekustamie īpašumi»

Kristapa ielā 30
Rīgā, LV-1046

Arhīva fonda «Valsts Statistikas pārvalde» dokumentos – 1939.g. sastādītā zemes īpašumu sarakstā redzams, ka Tukuma apriņķa Tumes pagasta Vecmoku virsmežniecības īpašniece bijusi Valsts (tā dokumentā).

Īpašuma zemes kopplatība – 2064,00 pūrvietas.

Pamats. 1308.f., 4.apr., 1285. lieta, 11.lp.

Šis nekustamais īpašums Tukuma-Talsu zemesgrāmatu nodaļā līdz 1940.g. nav reģistrēts.

Direktors

Vadošā pētniece



N.Rižovs

I.Jansone

Strautiņa 67618295
ŽS

Tukuma novada pašvaldība, reģ.Nr. 90000050975
Taisu iela 4, Tukums, Tukuma nov., LV-3101

Pamatlīdzekļu uzskaites kartīte

PAMATLĪDZEKĻU UZSKAITES KARTĪTE NR. TND4068 INVENTĀRA NR. TND12134068

Nosaukums: **Ceļš Tukums-Sveikuiji, Tumes pagasts - 1.75km grants segums**

Apraksts: Sāk.(iegād.)vērtība 4482.05 EUR Uzskaitē saskaņā ar Tukuma novada Domes 2010.g. 18. janvāra lēmumu Nr.18-d"Par ielu,ceļu un tehnikas nodošanu Tukuma novada Domes bilanci" ar 01.01.2010.g.2013.gada 12.jūnijā tika nodots ekspluatācijā objekts "Pašvaldības autoceļa " Tukuma-Sveikuiji" rekonstrukcija Tumes pagastā, Tukuma novadā", akts Nr.13000260900280. Rekonstrukcija veikta Lauku atbalsta dienesta Ziemeļkurzemes reģionālās lauksaimniecības pārvaldes projekta Nr.12-08-ZL22-Z401101-000001 ietvaros. Būvniecības kopējās izmaksas ir Ls 22602.29, tai skaitā EZF līdzekļi Ls 16860.83 un pašvaldības līdzekļi Ls 5741.46. Izbūvētā ceļa kopējais garums ir 315m.Kopējā platība, kurā veikti darbi 4080m².Brauktuves platība 1860 m². Zāliņu platība 2220m². Jaunais lietderīgās kaļpošanas laiks ir 18 mēneši.

Atraššanās vieta: **SB-Autoc.f.-Tume/Degole**

Struktūrvienība: **TND30 Autoceļu fonds-Tumes un Degoles pp MD**

Atbildīgā persona: **0492 Legzdīņa Lidija**

Kadastra Nr.: **90840030121**

Kadastra apz.: **90840030121003**

Grāmatvedības kods: **1213**

Lietošanas sākuma datums: **01.01.2010**

Iegādes datums: **01.01.2010**

Ekspluatācijas sākums: **01.01.2010**

Sāk. uzskaites vērtība, EUR: **36642.21**

Skaitis: **1**

Nolietojuma likme, % gadā: **66.6700**

Derīgās liet. laiks gados: **1.4999**

Finanšu nol. grupa: **1.2.6. Autoceļu klātnes**

**konstrukcijas ar grants v
šķēmbu segumu, autoce
ielu aprīkojums**

Ceļu grupa: **B grupa**

Tips: **Ceļš**

Ceļa segums: **Grants segums**

Adrese (km) **no: līdz: 1.75**

Ceļa garums, m: **1750.00**

Brauktuves laukums, m²: **10500**

Datums	Darījuma apraksts	Debeta kods	Kredīta kods	Valūta	Sāk. uzskaites vērtība	Iekšējā kustība	Platība	Skaitis (+/-)	Noliet. % likme	Summa noliet. aprēķinam	Nolietojums	Atlik vērti
01.01.2010	Nodošana ekspluatācijā	1213		EUR	36642.21			1	1	32838.27		3
31.12.2020	Uzkrātais nolietojums	1213		EUR						32838.27	36642.21	
Kopā pamatlīdzeklim: EUR 36642.21												
Nolietojums aprēķināts uz: 31.12.2022												
36642.21												