



Informatīvā izdruka no Kadastra informācijas sistēmas teksta datiem

Valsts zemes dienests

Īpašums

Kadastra numurs	Nosaukums	Kadastrālā vērtība (EUR)	Zemesgrāmatas nodalījuma numurs	Administratīvā teritorija
40520070141	Rail Baltica dzelzceļa teritorija 6	7071	-	Codes pagasts, Bauskas novads

Nekustamā īpašuma novērtējums kadastrā (EUR):	7071
Kopplatība:	5.5866
Platības mērvienība:	ha
Prognozētā kadastrālā vērtība (EUR):	6481 (pēc kadastra datu stāvokļa uz 01.06.2023; izmantošanai no 01.01.2024.)
Projektētā kadastrālā vērtība (EUR):	4858 (pēc kadastra datu stāvokļa uz 15.05.2023; ar KV bāzes atskaiti uz 01.07.2019.)
Prognozētais īpašuma novērtējums (EUR):	6481 (pēc kadastra datu stāvokļa uz 01.06.2023; izmantošanai no 01.01.2024.)
Projektētais īpašuma novērtējums (EUR):	4858 (pēc kadastra datu stāvokļa uz 15.05.2023; ar KV bāzes atskaiti uz 01.07.2019.)

Īpašuma sastāvs

Zemes vienības

Kadastra apzīmējums	Dzīvokļu īpašumos nesadalītās domājamās daļas	Kadastrālā vērtība atbilstoši dzīvokļa īpašumos nesadalītajai domājamajai daļai (EUR)	Adrese
40520020185	1/1	28	-

Kadastrālā vērtība (EUR):	28
Kadastrālās vērtības noteikšanas datums:	05.10.2023
Nekustamā īpašuma objekta platība:	0.0369
Nekustamā īpašuma objekta platības mērvienība:	ha
Statuss:	pašvaldībai piekritīgā zeme
Vidējais LIZ kvalitātes novērtējums ballēs:	-
Prognozētā kadastrālā vērtība (EUR):	35 (pēc kadastra datu stāvokļa uz 01.06.2023; izmantošanai no 01.01.2024.)
Projektētā kadastrālā vērtība (EUR):	75 (pēc kadastra datu stāvokļa uz 15.05.2023; ar KV bāzes atskaiti uz 01.07.2019.)

Zemes vienības platības sadalījums pa lietošanas veidiem

Platība:	0.0369
Platības mērvienība:	ha
Lauksaimniecībā izmantojamās zemes platība:	0.0000
t.sk. Aramzemes platība:	0.0000
t.sk. Augļu dārzu platība:	0.0000
t.sk. Pļavu platība:	0.0000
t.sk. Ganību platība:	0.0000
no tām meliorētā lauksaimniecībā izmantojamā zeme:	0.0000
Mežu platība:	0.0000

t.sk. Jaunaudzes platība:	0,0000
Krūmāju platība:	0,0000
Purvu platība:	0,0000
Ūdens objektu zeme:	0,0000
t.sk. Zeme zem ūdeņiem:	0,0000
t.sk. Zeme zem zivju dīķiem:	0,0000
Zemes zem ēkām platība:	0,0369
Zemes zem ceļiem platība:	0,0000
Pārējās zemes platība:	0,0000

Lietošanas mērķi

Mērķis	Kods	Platība	Platības mērvienība
Zeme dzelzceļa infrastruktūras zemes nodalījuma joslā un ceļu zemes nodalījuma joslā	1101	0,0369	ha

Apgrūtinājumi

Nr.	Noteikšanas datums	Tips	Apraksts	Platība	Mērv.
1	07.09.2023	7312030303	ekspluatācijas aizsargjoslas teritorija gar valsts vietējiem un pašvaldību autoceļiem lauku apvidos	0,0369	ha

Mērniecība

Mērniecības metode	Mērnieks	Uzmērīšanas datums
uzmērīts LKS-92TM	Olafs Horsts	30.08.2023

40520020186

1/1

329

-

Kadastrālā vērtība (EUR):	329
Kadastrālās vērtības noteikšanas datums:	11.10.2023
Nekustamā īpašuma objekta platība:	0,4275
Nekustamā īpašuma objekta platības mērvienība:	ha
Statuss:	pašvaldībai piekritīgā zeme
Vidējais LIZ kvalitātes novērtējums ballēs:	-
Prognozētā kadastrālā vērtība (EUR):	445 (pēc kadastra datu stāvokļa uz 01.06.2023; izmantošanai no 01.01.2024.)
Projektētā kadastrālā vērtība (EUR):	954 (pēc kadastra datu stāvokļa uz 15.05.2023; ar KV bāzes atskaiti uz 01.07.2019.)

Zemes vienības platības sadalījums pa lietošanas veidiem

Platība:	0,4275
Platības mērvienība:	ha
Lauksaimniecībā izmantojamās zemes platība:	0,0000
t.sk. Aramzemes platība:	0,0000
t.sk. Augļu dārzu platība:	0,0000
t.sk. Pļavu platība:	0,0000
t.sk. Ganību platība:	0,0000
no tām meliorētā lauksaimniecībā izmantojamā zeme:	0,0000
Mežu platība:	0,0000
t.sk. Jaunaudzes platība:	0,0000
Krūmāju platība:	0,0000
Purvu platība:	0,0000
Ūdens objektu zeme:	0,0000

t.sk. Zeme zem ūdeņiem:	0,0000
t.sk. Zeme zem zivju dīķiem:	0,0000
Zemes zem ēkām platība:	0,4275
Zemes zem ceļiem platība:	0,0000
Pārējās zemes platība:	0,0000

Lietošanas mērķi

Mērķis	Kods	Platība	Platības mērvienība
Zeme dzelzceļa infrastruktūras zemes nodalījuma joslā un ceļu zemes nodalījuma joslā	1101	0,4275	ha

Apgrūtinājumi

Nr.	Noteikšanas datums	Tips	Apraksts	Platība	Mērv.
1	07.09.2023	7312030303	ekspluatācijas aizsargjoslas teritorija gar valsts vietējiem un pašvaldību autoceļiem lauku apvidos	0,4275	ha
2	07.09.2023	7312050101	ekspluatācijas aizsargjoslas teritorija gar elektrisko tīklu gaisvadu līniju ārpus pilsētām un ciemiem ar nominālo spriegumu līdz 20 kilovoltiem	0,0003	ha

Mērniecība

Mērniecības metode	Mērniece	Uzmērīšanas datums
uzmērīts LKS-92TM	Olafs Horsts	28.09.2023

40520020187	1/1	561	-
-------------	-----	-----	---

Kadastrālā vērtība (EUR):	561
Kadastrālās vērtības noteikšanas datums:	10.10.2023
Nekustamā īpašuma objekta platība:	0,7282
Nekustamā īpašuma objekta platības mērvienība:	ha
Statuss:	pašvaldībai piekritīgā zeme
Vidējais LIZ kvalitātes novērtējums ballēs:	-
Prognozētā kadastrālā vērtība (EUR):	704 (pēc kadastra datu stāvokļa uz 01.06.2023; izmantošanai no 01.01.2024.)
Projektētā kadastrālā vērtība (EUR):	1510 (pēc kadastra datu stāvokļa uz 15.05.2023; ar KV bāzes atskaiti uz 01.07.2019.)

Zemes vienības platības sadalījums pa lietošanas veidiem

Platība:	0,7282
Platības mērvienība:	ha
Lauksaimniecībā izmantojamās zemes platība:	0,0000
t.sk. Aramzemes platība:	0,0000
t.sk. Augļu dārzu platība:	0,0000
t.sk. Pļavu platība:	0,0000
t.sk. Ganību platība:	0,0000
no tām meliorētā lauksaimniecībā izmantojamā zeme:	0,0000
Mežu platība:	0,0000
t.sk. Jaunaudzes platība:	0,0000
Krūmāju platība:	0,0000
Purvu platība:	0,0000
Ūdens objektu zeme:	0,0000
t.sk. Zeme zem ūdeņiem:	0,0000

t.sk. Zeme zem zivju dīķiem:	0,0000
Zemes zem ēkām platība:	0,0000
Zemes zem ceļiem platība:	0,7282
Pārējās zemes platība:	0,0000

Lietošanas mērķi

Mērķis	Kods	Platība	Platības mērvienība
Zeme dzelzceļa infrastruktūras zemes nodalījuma joslā un ceļu zemes nodalījuma joslā	1101	0,7282	ha

Apgrūtinājumi

Nr.	Noteikšanas datums	Tips	Apraksts	Platība	Mērv.
1	07.09.2023	7312030303	eksploatācijas aizsargjoslas teritorija gar valsts vietējiem un pašvaldību autoceļiem lauku apvidos	0,7282	ha

Mērniecība

Mērniecības metode	Mērnieks	Uzmērīšanas datums
uzmērīts LKS-92TM	Olafs Horsts	30.08.2023

40520020197

1/1

1442

-

Kadastrālā vērtība (EUR):	1442
Kadastrālās vērtības noteikšanas datums:	24.05.2023
Nekustamā īpašuma objekta platība:	1,0300
Nekustamā īpašuma objekta platības mērvienība:	ha
Statuss:	pašvaldībai piekritīgā zeme
Vidējais LIZ kvalitātes novērtējums ballēs:	-
Prognozētā kadastrālā vērtība (EUR):	1442 (pēc kadastra datu stāvokļa uz 01.06.2023; izmantošanai no 01.01.2024.)
Projektētā kadastrālā vērtība (EUR):	-

Zemes vienības platības sadalījums pa lietošanas veidiem

Platība:	1,0300
Platības mērvienība:	ha
Lauksaimniecībā izmantojamās zemes platība:	0,1600
t.sk. Aramzemes platība:	0,1600
t.sk. Augļu dārzu platība:	0,0000
t.sk. Pļavu platība:	0,0000
t.sk. Ganību platība:	0,0000
no tām meliorētā lauksaimniecībā izmantojamā zeme:	0,0000
Mežu platība:	0,0000
t.sk. Jaunaudzes platība:	0,0000
Krūmāju platība:	0,0000
Purvu platība:	0,0000
Ūdens objektu zeme:	0,0000
t.sk. Zeme zem ūdeņiem:	0,0000
t.sk. Zeme zem zivju dīķiem:	0,0000
Zemes zem ēkām platība:	0,0000
Zemes zem ceļiem platība:	0,0000
Pārējās zemes platība:	0,8700

Lietošanas mērķi

Mērķis	Kods	Platība	Platības mērvienība
Zeme dzelzceļa infrastruktūras zemes nodalījuma joslā un ceļu zemes nodalījuma joslā	1101	1.0300	ha

40520020198	1/1	504	-
-------------	-----	-----	---

Kadastrālā vērtība (EUR):	504
Kadastrālās vērtības noteikšanas datums:	24.05.2023
Nekustamā īpašuma objekta platība:	0.3600
Nekustamā īpašuma objekta platības mērvienība:	ha
Statuss:	pašvaldībai piekritīgā zeme
Vidējais LIZ kvalitātes novērtējums ballēs:	-
Prognozētā kadastrālā vērtība (EUR):	504 (pēc kadastra datu stāvokļa uz 01.06.2023; izmantošanai no 01.01.2024.)
Projektētā kadastrālā vērtība (EUR):	-

Zemes vienības platības sadalījums pa lietošanas veidiem

Platība:	0.3600
Platības mērvienība:	ha
Lauksaimniecībā izmantojamās zemes platība:	0.0600
t.sk. Aramzemes platība:	0.0600
t.sk. Augļu dārzu platība:	0.0000
t.sk. Pļavu platība:	0.0000
t.sk. Ganību platība:	0.0000
no tām meliorētā lauksaimniecībā izmantojamā zeme:	0.0000
Mežu platība:	0.0000
t.sk. Jaunaudzes platība:	0.0000
Krūmāju platība:	0.0000
Purvu platība:	0.0000
Ūdens objektu zeme:	0.0000
t.sk. Zeme zem ūdeņiem:	0.0000
t.sk. Zeme zem zivju dīķiem:	0.0000
Zemes zem ēkām platība:	0.0000
Zemes zem ceļiem platība:	0.0000
Pārējās zemes platība:	0.3000

Lietošanas mērķi

Mērķis	Kods	Platība	Platības mērvienība
Zeme dzelzceļa infrastruktūras zemes nodalījuma joslā un ceļu zemes nodalījuma joslā	1101	0.3600	ha

40520020199	1/1	70	-
-------------	-----	----	---

Kadastrālā vērtība (EUR):	70
Kadastrālās vērtības noteikšanas datums:	24.05.2023
Nekustamā īpašuma objekta platība:	0.0500
Nekustamā īpašuma objekta platības mērvienība:	ha
Statuss:	pašvaldībai piekritīgā zeme
Vidējais LIZ kvalitātes novērtējums ballēs:	-

Prognozētā kadastrālā vērtība (EUR):	70 (pēc kadastra datu stāvokļa uz 01.06.2023; izmantošanai no 01.01.2024.)
Projektētā kadastrālā vērtība (EUR):	-

Zemes vienības platības sadalījums pa lietošanas veidiem

Platība:	0,0500
Platības mērvienība:	ha
Lauksaimniecībā izmantojamās zemes platība:	0,0000
t.sk. Aramzemes platība:	0,0000
t.sk. Augļu dārzu platība:	0,0000
t.sk. Pļavu platība:	0,0000
t.sk. Ganību platība:	0,0000
no tām meliorētā lauksaimniecībā izmantojamā zeme:	0,0000
Mežu platība:	0,0000
t.sk. Jaunaudzes platība:	0,0000
Krūmāju platība:	0,0000
Purvu platība:	0,0000
Ūdens objektu zeme:	0,0000
t.sk. Zeme zem ūdeņiem:	0,0000
t.sk. Zeme zem zivju dīķiem:	0,0000
Zemes zem ēkām platība:	0,0000
Zemes zem ceļiem platība:	0,0000
Pārējās zemes platība:	0,0500

Lietošanas mērķi

Mērķis	Kods	Platība	Platības mērvienība
Zeme dzelzceļa infrastruktūras zemes nodalījuma joslā un ceļu zemes nodalījuma joslā	1101	0,0500	ha

40520020200	1/1	1218	-
-------------	-----	------	---

Kadastrālā vērtība (EUR):	1218
Kadastrālās vērtības noteikšanas datums:	24.05.2023
Nekustamā īpašuma objekta platība:	0,8700
Nekustamā īpašuma objekta platības mērvienība:	ha
Statuss:	pašvaldībai piekritīgā zeme
Vidējais LIZ kvalitātes novērtējums ballēs:	-
Prognozētā kadastrālā vērtība (EUR):	1218 (pēc kadastra datu stāvokļa uz 01.06.2023; izmantošanai no 01.01.2024.)
Projektētā kadastrālā vērtība (EUR):	-

Zemes vienības platības sadalījums pa lietošanas veidiem

Platība:	0,8700
Platības mērvienība:	ha
Lauksaimniecībā izmantojamās zemes platība:	0,1300
t.sk. Aramzemes platība:	0,1300
t.sk. Augļu dārzu platība:	0,0000
t.sk. Pļavu platība:	0,0000
t.sk. Ganību platība:	0,0000
no tām meliorētā lauksaimniecībā izmantojamā zeme:	0,0000
Mežu platība:	0,0000

t.sk. Jaunaudzes platība:	0,0000
Krūmāju platība:	0,0000
Purvu platība:	0,0000
Ūdens objektu zeme:	0,0000
t.sk. Zeme zem ūdeņiem:	0,0000
t.sk. Zeme zem zivju dīķiem:	0,0000
Zemes zem ēkām platība:	0,0000
Zemes zem ceļiem platība:	0,0000
Pārējās zemes platība:	0,7400

Lietošanas mērķi

Mērķis	Kods	Platība	Platības mērvienība
Zeme dzelzceļa infrastruktūras zemes nodalījuma joslā un ceļu zemes nodalījuma joslā	1101	0,8700	ha

40520020201	1/1	462	-
-------------	-----	-----	---

Kadastrālā vērtība (EUR):	462
Kadastrālās vērtības noteikšanas datums:	24.05.2023
Nekustamā īpašuma objekta platība:	0,3300
Nekustamā īpašuma objekta platības mērvienība:	ha
Statuss:	pašvaldībai piekritīgā zeme
Vidējais LIZ kvalitātes novērtējums ballēs:	-
Prognozētā kadastrālā vērtība (EUR):	462 (pēc kadastra datu stāvokļa uz 01.06.2023; izmantošanai no 01.01.2024.)
Projektētā kadastrālā vērtība (EUR):	-

Zemes vienības platības sadalījums pa lietošanas veidiem

Platība:	0,3300
Platības mērvienība:	ha
Lauksaimniecībā izmantojamās zemes platība:	0,0500
t.sk. Aramzemes platība:	0,0500
t.sk. Augļu dārzu platība:	0,0000
t.sk. Pļavu platība:	0,0000
t.sk. Ganību platība:	0,0000
no tām meliorētā lauksaimniecībā izmantojamā zeme:	0,0000
Mežu platība:	0,0000
t.sk. Jaunaudzes platība:	0,0000
Krūmāju platība:	0,0000
Purvu platība:	0,0000
Ūdens objektu zeme:	0,0000
t.sk. Zeme zem ūdeņiem:	0,0000
t.sk. Zeme zem zivju dīķiem:	0,0000
Zemes zem ēkām platība:	0,0000
Zemes zem ceļiem platība:	0,0000
Pārējās zemes platība:	0,2800

Lietošanas mērķi

Mērķis	Kods	Platība	Platības mērvienība
Zeme dzelzceļa infrastruktūras zemes nodalījuma joslā un ceļu zemes nodalījuma joslā	1101	0,3300	ha

40520020240	1/1	470	-
Kadastrālā vērtība (EUR):		470	
Kadastrālās vērtības noteikšanas datums:		14.08.2023	
Nekustamā īpašuma objekta platība:		0.3354	
Nekustamā īpašuma objekta platības mērvienība:		ha	
Statuss:		pašvaldībai piekritīgā zeme	
Vidējais LIZ kvalitātes novērtējums ballēs:		55	
Prognozētā kadastrālā vērtība (EUR):		-	
Projektētā kadastrālā vērtība (EUR):		-	

Zemes vienības platības sadalījums pa lietošanas veidiem

Platība:	0.3354
Platības mērvienība:	ha
Lauksaimniecībā izmantojamās zemes platība:	0.3354
t.sk. Aramzemes platība:	0.3354
t.sk. Augļu dārzu platība:	0.0000
t.sk. Pļavu platība:	0.0000
t.sk. Ganību platība:	0.0000
no tām meliorētā lauksaimniecībā izmantojamā zeme:	0.3354
Mežu platība:	0.0000
t.sk. Jaunaudzes platība:	0.0000
Krūmāju platība:	0.0000
Purvu platība:	0.0000
Ūdens objektu zeme:	0.0000
t.sk. Zeme zem ūdeņiem:	0.0000
t.sk. Zeme zem zivju dīķiem:	0.0000
Zemes zem ēkām platība:	0.0000
Zemes zem ceļiem platība:	0.0000
Pārējās zemes platība:	0.0000

Lietošanas mērķi

Mērķis	Kods	Platība	Platības mērvienība
Zeme dzelzceļa infrastruktūras zemes nodalījuma joslā un ceļu zemes nodalījuma joslā	1101	0.3354	ha

40520020241	1/1	554	-
Kadastrālā vērtība (EUR):		554	
Kadastrālās vērtības noteikšanas datums:		14.08.2023	
Nekustamā īpašuma objekta platība:		0.3954	
Nekustamā īpašuma objekta platības mērvienība:		ha	
Statuss:		pašvaldībai piekritīgā zeme	
Vidējais LIZ kvalitātes novērtējums ballēs:		55	
Prognozētā kadastrālā vērtība (EUR):		-	
Projektētā kadastrālā vērtība (EUR):		-	

Zemes vienības platības sadalījums pa lietošanas veidiem

Platība:	0.3954
Platības mērvienība:	ha
Lauksaimniecībā izmantojamās zemes platība:	0.3954

t.sk. Aramzemes platība:	0,3954
t.sk. Augļu dārzu platība:	0,0000
t.sk. Pļavu platība:	0,0000
t.sk. Ganību platība:	0,0000
no tām meliorētā lauksaimniecībā izmantojamā zeme:	0,3954
Mežu platība:	0,0000
t.sk. Jaunaudzes platība:	0,0000
Krūmāju platība:	0,0000
Purvu platība:	0,0000
Ūdens objektu zeme:	0,0000
t.sk. Zeme zem ūdeņiem:	0,0000
t.sk. Zeme zem zivju dīķiem:	0,0000
Zemes zem ēkām platība:	0,0000
Zemes zem ceļiem platība:	0,0000
Pārējās zemes platība:	0,0000

Lietošanas mērķi

Mērķis	Kods	Platība	Platības mērvienība
Zeme dzelzceļa infrastruktūras zemes nodalījuma joslā un ceļu zemes nodalījuma joslā	1101	0,3954	ha

40520070136

1/1

559

-

Kadastrālā vērtība (EUR):	559
Kadastrālās vērtības noteikšanas datums:	04.10.2023
Nekustamā īpašuma objekta platība:	0,3990
Nekustamā īpašuma objekta platības mērvienība:	ha
Statuss:	pašvaldībai piekritīgā zeme
Vidējais LIZ kvalitātes novērtējums ballēs:	-
Prognozētā kadastrālā vērtība (EUR):	626 (pēc kadastra datu stāvokļa uz 01.06.2023; izmantošanai no 01.01.2024.)
Projektētā kadastrālā vērtība (EUR):	1341 (pēc kadastra datu stāvokļa uz 15.05.2023; ar KV bāzes atskaiti uz 01.07.2019.)

Zemes vienības platības sadalījums pa lietošanas veidiem

Platība:	0,3990
Platības mērvienība:	ha
Lauksaimniecībā izmantojamās zemes platība:	0,3990
t.sk. Aramzemes platība:	0,3990
t.sk. Augļu dārzu platība:	0,0000
t.sk. Pļavu platība:	0,0000
t.sk. Ganību platība:	0,0000
no tām meliorētā lauksaimniecībā izmantojamā zeme:	0,0000
Mežu platība:	0,0000
t.sk. Jaunaudzes platība:	0,0000
Krūmāju platība:	0,0000
Purvu platība:	0,0000
Ūdens objektu zeme:	0,0000
t.sk. Zeme zem ūdeņiem:	0,0000
t.sk. Zeme zem zivju dīķiem:	0,0000
Zemes zem ēkām platība:	0,0000

Zemes zem ceļiem platība:	0,0000
Pārējās zemes platība:	0,0000

Lietošanas mērķi

Mērķis	Kods	Platība	Platības mērvienība
Zeme dzelzceļa infrastruktūras zemes nodalījuma joslā un ceļu zemes nodalījuma joslā	1101	0,3990	ha

Mērniecība

Mērniecības metode	Mērnieks	Uzmērīšanas datums
uzmērīts LKS-92TM	Kristīne Gulbe	17.08.2023

40520070137	1/1	162	-
-------------	-----	-----	---

Kadastrālā vērtība (EUR):	162
Kadastrālās vērtības noteikšanas datums:	04.10.2023
Nekustamā īpašuma objekta platība:	0,1155
Nekustamā īpašuma objekta platības mērvienība:	ha
Statuss:	pašvaldībai piekritīgā zeme
Vidējais LIZ kvalitātes novērtējums ballēs:	-
Prognozētā kadastrālā vērtība (EUR):	190 (pēc kadastra datu stāvokļa uz 01.06.2023; izmantošanai no 01.01.2024.)
Projektētā kadastrālā vērtība (EUR):	407 (pēc kadastra datu stāvokļa uz 15.05.2023; ar KV bāzes atskaiti uz 01.07.2019.)

Zemes vienības platības sadalījums pa lietošanas veidiem

Platība:	0,1155
Platības mērvienība:	ha
Lauksaimniecībā izmantojamās zemes platība:	0,1155
t.sk. Aramzemes platība:	0,1155
t.sk. Augļu dārzu platība:	0,0000
t.sk. Pļavu platība:	0,0000
t.sk. Ganību platība:	0,0000
no tām meliorētā lauksaimniecībā izmantojamā zeme:	0,0000
Mežu platība:	0,0000
t.sk. Jaunaudzes platība:	0,0000
Krūmāju platība:	0,0000
Purvu platība:	0,0000
Ūdens objektu zeme:	0,0000
t.sk. Zeme zem ūdeņiem:	0,0000
t.sk. Zeme zem zivju dīķiem:	0,0000
Zemes zem ēkām platība:	0,0000
Zemes zem ceļiem platība:	0,0000
Pārējās zemes platība:	0,0000

Lietošanas mērķi

Mērķis	Kods	Platība	Platības mērvienība
Zeme dzelzceļa infrastruktūras zemes nodalījuma joslā un ceļu zemes nodalījuma joslā	1101	0,1155	ha

Mērniecība

Mēriecības metode	Mēriekis	Uzmērišanas datums
uzmērijs LKS-92TM	Kristīne Gulbe	17.08.2023

40520070138	1/1	194	-
-------------	-----	-----	---

Kadastrālā vērtība (EUR):	194
Kadastrālās vērtības noteikšanas datums:	04.10.2023
Nekustamā īpašuma objekta platība:	0.1387
Nekustamā īpašuma objekta platības mērvienība:	ha
Statuss:	pašvaldībai piekritīgā zeme
Vidējais LIZ kvalitātes novērtējums ballēs:	-
Prognozētā kadastrālā vērtība (EUR):	267 (pēc kadastra datu stāvokļa uz 01.06.2023; izmantošanai no 01.01.2024.)
Projektētā kadastrālā vērtība (EUR):	571 (pēc kadastra datu stāvokļa uz 15.05.2023; ar KV bāzes atskaiti uz 01.07.2019.)

Zemes vienības platības sadalījums pa lietošanas veidiem

Platība:	0.1387
Platības mērvienība:	ha
Lauksaimniecībā izmantojamās zemes platība:	0.1387
t.sk. Aramzemes platība:	0.1387
t.sk. Augļu dārzu platība:	0.0000
t.sk. Pļavu platība:	0.0000
t.sk. Ganību platība:	0.0000
no tām meliorētā lauksaimniecībā izmantojamā zeme:	0.0000
Mežu platība:	0.0000
t.sk. Jaunaudzes platība:	0.0000
Krūmāju platība:	0.0000
Purvu platība:	0.0000
Ūdens objektu zeme:	0.0000
t.sk. Zeme zem ūdeņiem:	0.0000
t.sk. Zeme zem zivju dīķiem:	0.0000
Zemes zem ēkām platība:	0.0000
Zemes zem ceļiem platība:	0.0000
Pārējās zemes platība:	0.0000

Lietošanas mērķi

Mērķis	Kods	Platība	Platības mērvienība
Zeme dzelzceļa infrastruktūras zemes nodalījuma joslā un ceļu zemes nodalījuma joslā	1101	0.1387	ha

Mēriecība

Mēriecības metode	Mēriekis	Uzmērišanas datums
uzmērijs LKS-92TM	Kristīne Gulbe	17.08.2023

40520070142	1/1	476	-
-------------	-----	-----	---

Kadastrālā vērtība (EUR):	476
Kadastrālās vērtības noteikšanas datums:	23.05.2023
Nekustamā īpašuma objekta platība:	0.3400
Nekustamā īpašuma objekta platības mērvienība:	ha
Statuss:	pašvaldībai piekritīgā zeme

Vidējais LIZ kvalitātes novērtējums ballēs:	-
Prognozētā kadastrālā vērtība (EUR):	476 (pēc kadastra datu stāvokļa uz 01.06.2023; izmantošanai no 01.01.2024.)
Projektētā kadastrālā vērtība (EUR):	-

Zemes vienības platības sadalījums pa lietošanas veidiem

Platība:	0.3400
Platības mērvienība:	ha
Lauksaimniecībā izmantojamās zemes platība:	0.3400
t.sk. Aramzemes platība:	0.3400
t.sk. Augļu dārzu platība:	0.0000
t.sk. Pļavu platība:	0.0000
t.sk. Ganību platība:	0.0000
no tām meliorētā lauksaimniecībā izmantojamā zeme:	0.0000
Mežu platība:	0.0000
t.sk. Jaunaudzes platība:	0.0000
Krūmāju platība:	0.0000
Purvu platība:	0.0000
Ūdens objektu zeme:	0.0000
t.sk. Zeme zem ūdeņiem:	0.0000
t.sk. Zeme zem zivju dīķiem:	0.0000
Zemes zem ēkām platība:	0.0000
Zemes zem ceļiem platība:	0.0000
Pārējās zemes platība:	0.0000

Lietošanas mērķi

Mērķis	Kods	Platība	Platības mērvienība
Zeme dzelzceļa infrastruktūras zemes nodalījuma joslā un ceļu zemes nodalījuma joslā	1101	0.3400	ha

40520070143	1/1	42	-
-------------	-----	----	---

Kadastrālā vērtība (EUR):	42
Kadastrālās vērtības noteikšanas datums:	23.05.2023
Nekustamā īpašuma objekta platība:	0.0300
Nekustamā īpašuma objekta platības mērvienība:	ha
Statuss:	pašvaldībai piekritīgā zeme
Vidējais LIZ kvalitātes novērtējums ballēs:	-
Prognozētā kadastrālā vērtība (EUR):	42 (pēc kadastra datu stāvokļa uz 01.06.2023; izmantošanai no 01.01.2024.)
Projektētā kadastrālā vērtība (EUR):	-

Zemes vienības platības sadalījums pa lietošanas veidiem

Platība:	0.0300
Platības mērvienība:	ha
Lauksaimniecībā izmantojamās zemes platība:	0.0300
t.sk. Aramzemes platība:	0.0300
t.sk. Augļu dārzu platība:	0.0000
t.sk. Pļavu platība:	0.0000
t.sk. Ganību platība:	0.0000
no tām meliorētā lauksaimniecībā izmantojamā zeme:	0.0000

Mežu platība:	0,0000
t.sk. Jaunaudzes platība:	0,0000
Krūmāju platība:	0,0000
Purvu platība:	0,0000
Ūdens objektu zeme:	0,0000
t.sk. Zeme zem ūdeņiem:	0,0000
t.sk. Zeme zem zivju dīķiem:	0,0000
Zemes zem ēkām platība:	0,0000
Zemes zem ceļiem platība:	0,0000
Pārējās zemes platība:	0,0000

Lietošanas mērķi

Mērķis	Kods	Platība	Platības mērvienība
Zeme dzelzceļa infrastruktūras zemes nodalījuma joslā un ceļu zemes nodalījuma joslā	1101	0,0300	ha

Īpašnieki

Personas kods / reg. nr.	Vārds, uzvārds / Nosaukums	Domājamās daļas	Personas statuss	Īpašuma kad. nr. / būves kad. apz.	Adrese
90009116223	Bauskas novada pašvaldība	1/1	pašvaldība	40520070141	Uzvaras iela 1, Bauska, Bauskas nov., LV-3901
Citi vārdi:			-		
Īpašumtiesību statuss:			Tiesiskais valdītājs		

Dokumenti

Dokumenta veids	Izdošanas datums	Izdošanas nr.	Izdevējietāde
Iesniegums par kadastra objekta reģistrāciju vai datu aktualizāciju	28.09.2023	-	Bauskas novada pašvaldība; p.p. Antoneviča Iveta
Iesniegums par kadastra objekta reģistrāciju vai datu aktualizāciju	28.09.2023	-	Bauskas novada pašvaldība; p.p. Antoneviča Iveta
Iesniegums par kadastra objekta reģistrāciju vai datu aktualizāciju	28.09.2023	-	Bauskas novada pašvaldība; p.p. Antoneviča Iveta
Situācijas plāns	25.09.2023	-	Gulbe Kristīne AB0052
Zemes robežu plāns	25.09.2023	-	Gulbe Kristīne AB0052
Zemes robežu plāns	25.09.2023	-	Gulbe Kristīne AB0052
Zemes robežu plāns	25.09.2023	-	Gulbe Kristīne AB0052
Informācija par apgrūtinājumiem	25.09.2023	-	Gulbe Kristīne AB0052
Situācijas plāns	25.09.2023	-	Gulbe Kristīne AB0052
Informācija par apgrūtinājumiem	25.09.2023	-	Gulbe Kristīne AB0052
Situācijas plāns	25.09.2023	-	Gulbe Kristīne AB0052
Informācija par apgrūtinājumiem	25.09.2023	-	Gulbe Kristīne AB0052
Situācijas plāns	12.09.2023	-	Horsts Olafs AB0141
Zemes robežu plāns	12.09.2023	-	Horsts Olafs AB0141
Situācijas plāns	12.09.2023	-	Horsts Olafs AB0141
Situācijas plāns	12.09.2023	-	Horsts Olafs AB0141
Apgrūtinājumu plāns	12.09.2023	-	Horsts Olafs AB0141
Zemes robežu plāns	12.09.2023	-	Horsts Olafs AB0141
Apgrūtinājumu plāns	12.09.2023	-	Horsts Olafs AB0141
Zemes robežu plāns	12.09.2023	-	Horsts Olafs AB0141
Apgrūtinājumu plāns	12.09.2023	-	Horsts Olafs AB0141

Robežas noteikšanas akts	30.08.2023	-	Horsts Olafs AB0141
Robežas noteikšanas akts	30.08.2023	-	Horsts Olafs AB0141
Robežu apsekošanas un atjaunošanas akts	30.08.2023	-	Horsts Olafs AB0141
Robežas noteikšanas akts	30.08.2023	-	Horsts Olafs AB0141
Robežu apsekošanas un atjaunošanas akts	30.08.2023	-	Horsts Olafs AB0141
Robežu apsekošanas un atjaunošanas akts	30.08.2023	-	Horsts Olafs AB0141
Iesniegums par kadastra objekta reģistrāciju vai datu aktualizāciju	25.08.2023	-	Bauskas novada pašvaldība; p.p. Antoneviča Iveta
Iesniegums par kadastra objekta reģistrāciju vai datu aktualizāciju	28.07.2023	2.3.N/2023-2262	Eiropas dzelzceļa līnijas SIA; p.p. Antoneviča Iveta
Robežu apsekošanas un atjaunošanas akts	17.07.2023	-	Gulbe Kristīne AB0052
Robežu apsekošanas un atjaunošanas akts	17.07.2023	-	Gulbe Kristīne AB0052
Robežas noteikšanas akts	17.07.2023	-	Gulbe Kristīne AB0052
Robežu apsekošanas un atjaunošanas akts	17.07.2023	-	Gulbe Kristīne AB0052
Robežas noteikšanas akts	17.07.2023	-	Gulbe Kristīne AB0052
Robežas noteikšanas akts	17.07.2023	-	Gulbe Kristīne AB0052
Cits pašvaldības lēmums	22.05.2023	BAP/2023/9-1/109/APL	Bauskas novada pašvaldība
Iesniegums par kadastra objekta reģistrāciju vai datu aktualizāciju	27.04.2023	2.3.N/2023-1201	Eiropas dzelzceļa līnijas SIA; p.p. Antoneviča Iveta
Iesniegums par kadastra objekta reģistrāciju vai datu aktualizāciju	27.04.2023	2.3.N/2023-1200	Eiropas dzelzceļa līnijas SIA; p.p. Antoneviča Iveta
Iesniegums par kadastra objekta reģistrāciju vai datu aktualizāciju	25.04.2023	BAP/2023/9-1/300/N	Bauskas novada pašvaldība
Iesniegums par kadastra objekta reģistrāciju vai datu aktualizāciju	13.04.2023	2.3.N/2023-1050	Eiropas dzelzceļa līnijas SIA; p.p. Antoneviča Iveta
Lēmums par zemes vienības izveidi, sadali vai apvienošanu	20.03.2023	BAP/2023/9-1/62/APL	Bauskas novada pašvaldība
Lēmums par zemes vienības izveidi, sadali vai apvienošanu	20.03.2023	BAP/2023/9-1/61/APL	Bauskas novada pašvaldība
Lēmums par zemes vienības izveidi, sadali vai apvienošanu	10.03.2023	BAP/2023/9-1/51/APL	Bauskas novada pašvaldība
Lēmums par zemes vienības izveidi, sadali vai apvienošanu	15.02.2023	BAP/2023/9-1/31/APL	Bauskas novada pašvaldība
Iesniegums par kadastra objekta reģistrāciju vai datu aktualizāciju	08.02.2023	2.3.N/2023-285	Eiropas dzelzceļa līnijas SIA; p.p. Antoneviča Iveta
Lēmums par zemes vienības izveidi, sadali vai apvienošanu	06.02.2023	BAP/2023/9-1/25/APL	Bauskas novada pašvaldība
Pašvaldības lēmums par zemes piekritību pašvaldībai	28.11.2012	22,38.p.	Bauskas novada pašvaldība

Sai informācijai ir tikai informatīvs raksturs un tai nav juridiska spēka.

LATVIJAS REPUBLIKA
ZEMES ROBEŽU PLĀNS

Zemes vienības kadastra apzīmējums: 4052 002 0185

Plāns sagatavots pamatojoties uz uz Bauskas novada domes 2011. gada 24. februāra lēmumu Nr. 2.55 „Par zemes vienību, uz kurām atrodas pašvaldības ielas un ceļi Codes pagastā, piekritību pašvaldībai” un Bauskas novada pašvaldības Bauskas apvienības pārvaldes 2023. gada 15. februāra lēmumu Nr. BAP/2023/9-1/31/APL „Par nekustamā īpašuma “Līči-Kūdras-Galinieki”, Codes pagastā sastāvā esošās zemes vienības ar kadastra apzīmējumu 4052 002 0077 sadali, nosaukuma piešķiršanu un nekustamā īpašuma lietošanas mērķa noteikšanu”.

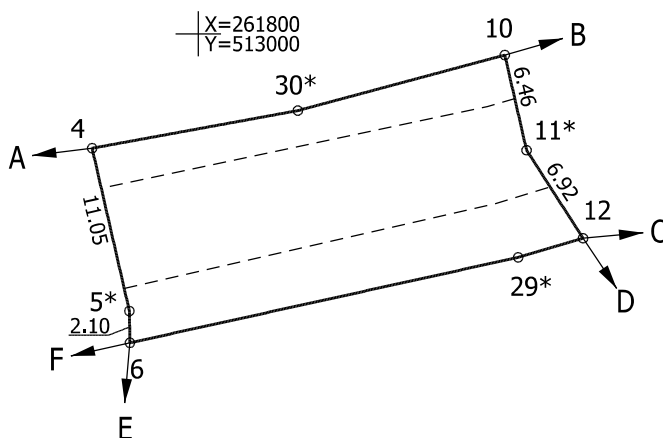
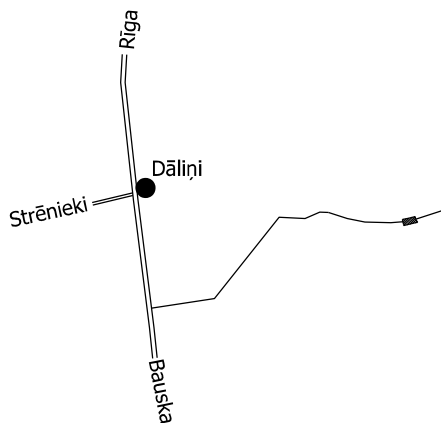
Robežas noteiktas: 2023. gada 30. augustā

Plāna mērogs 1:500

Zemes vienības platība: 0.0369 ha

ZEMES VIENĪBA UZMĒRĪTA
LKS-92 TM
Mēroga koeficients: 0.9996022

ZEMES VIENĪBAS IZVIETOJUMA SHĒMA



Robežojošo zemes vienību saraksts:

- no A līdz B: 40520020086 - "Jaunjurjāņi"
- no B līdz C: 40520020187 - "Rail Baltica dzelzceļa teritorija 6"
- no C līdz D: 40520020199 - "Rail Baltica dzelzceļa teritorija 6"
- no D līdz E: 40520020197 - "Rail Baltica dzelzceļa teritorija 6"
- no E līdz F: 40520020198 - "Rail Baltica dzelzceļa teritorija 6"
- no F līdz A: 40520020186 - "Rail Baltica dzelzceļa teritorija 6"

Zemes vienības platība: 0.0369 ha



Zemes robežu plāns

4052 002 0185

Plāna mērogs 1: 500

2. lapa no 2

Mērnieks Olafs Horsts
sertifikāta Nr. AB0141

Plāns sagatavots atbilstoši Ministru kabineta 2011. gada 27. decembra noteikumiem Nr.1019 "Zemes kadastrālās uzmērīšanas noteikumi"

LATVIJAS REPUBLIKA
ZEMES ROBEŽU PLĀNS

Zemes vienības kadastra apzīmējums: 4052 002 0186

Plāns sagatavots pamatojoties uz uz Bauskas novada domes 2011. gada 24. februāra lēmumu Nr. 2.55 „Par zemes vienību, uz kurām atrodas pašvaldības ielas un ceļi Codes pagastā, piekritību pašvaldībai” un Bauskas novada pašvaldības Bauskas apvienības pārvaldes 2023. gada 15. februāra lēmumu Nr. BAP/2023/9-1/31/APL „Par nekustamā īpašuma “Līči-Kūdras-Galinieki”, Codes pagastā sastāvā esošās zemes vienības ar kadastra apzīmējumu 4052 002 0077 sadali, nosaukuma piešķiršanu un nekustamā īpašuma lietošanas mērķa noteikšanu”.

Robežas noteiktas: 2023. gada 30. augustā

Plāna mērogs 1:2000

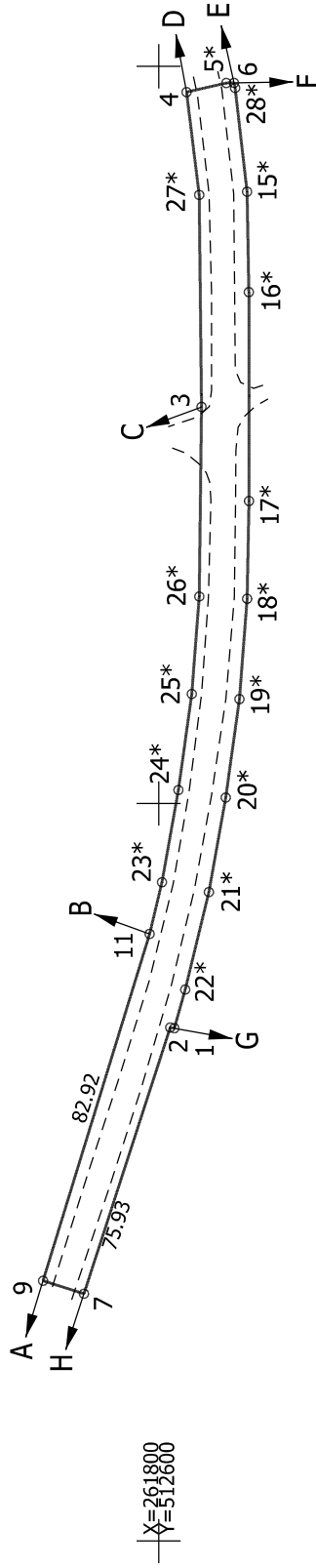
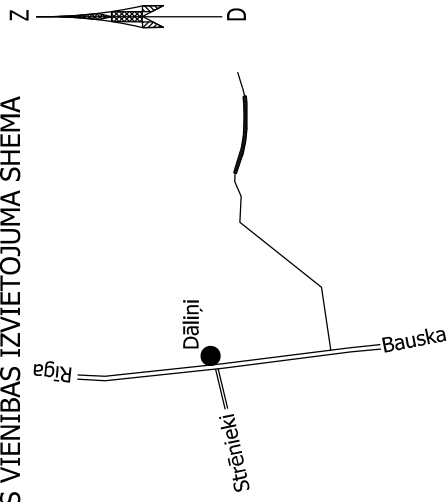
Zemes vienības platība: 0.4275 ha

ZEMES VIENĪBAS UZMĒRĪTA
LKS-92 TM

Mēroga koeficients: 0.9996021

Nr	L(metros)
9	98.42
11	
1	1.13
2	75.93
7	11.65
9	

ZEMES VIENĪBAS IZVIETOJUMA SHĒMA



Robežjošo zemes vienību saraksts:
 no A līdz B: 40520020173 - "Jaunkugas"
 no B līdz C: 40520020241 - "Rail Baltica dzelzceļa teritorija 6"
 no C līdz D: 40520020086 - "Jaunjūrjāni"
 no D līdz E: 40520020185 - "Rail Baltica dzelzceļa teritorija 6"
 no E līdz F: 40520020197 - "Rail Baltica dzelzceļa teritorija 6"
 no F līdz G: 40520020198 - "Rail Baltica dzelzceļa teritorija 6"
 no G līdz H: 40520020088 - "Māliņlejas"
 no H līdz A: 40520020188 - "Liči-Kūdras Galenieki"

Zemes vienības platība: 0.4275 ha

Zemes robežu plāns

4052 002 0186

Plāna mērogs 1: 2000

2. lapa no 2

Mērnieks Olafs Horsts
 sertifikāta Nr. AB0141

Plāns sagatavots atbilstoši Ministru kabineta 2011. gada 27. decembra noteikumiem Nr.1019 "Zemes kadastrālās uzmērīšanas noteikumi"

LATVIJAS REPUBLIKA
ZEMES ROBEŽU PLĀNS

Zemes vienības kadastra apzīmējums: 4052 002 0187

Plāns sagatavots pamatojoties uz uz Bauskas novada domes 2011. gada 24. februāra lēmumu Nr. 2.55 „Par zemes vienību, uz kurām atrodas pašvaldības ielas un ceļi Codes pagastā, piekritību pašvaldībai” un Bauskas novada pašvaldības Bauskas apvienības pārvaldes 2023. gada 15. februāra lēmumu Nr. BAP/2023/9-1/31/APL „Par nekustamā īpašuma “Līči-Kūdras-Galinieki”, Codes pagastā sastāvā esošās zemes vienības ar kadastra apzīmējumu 4052 002 0077 sadali, nosaukuma piešķiršanu un nekustamā īpašuma lietošanas mērķa noteikšanu”.

Robežas noteiktas: 2023. gada 30. augustā

Plāna mērogs 1:2000

Zemes vienības platība: 0.7282 ha

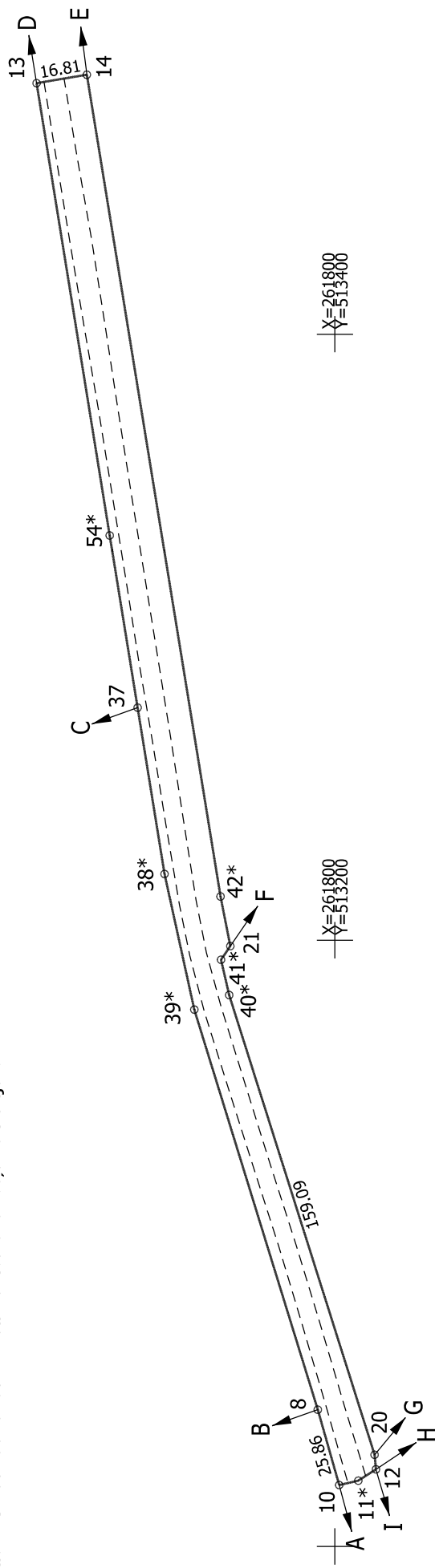
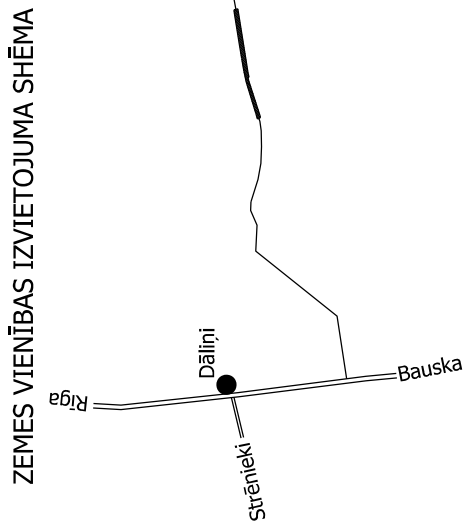
ZEMES VIENĪBAS UZMĒRĪTA
LKS-92 TM

Mēroga koeficients: 0.9996023

Robežjošo zemes vienību saraksts:

- no A līdz B: 40520020086 - "Jaunjūrjāņi"
- no B līdz C: 40520020172 - "Dīrcmaniši"
- no C līdz D: 40520020171 - "Dīci"
- no D līdz E: 40520020189 - "Līči-Kūdras Galenieki"
- no E līdz F: 40520020002 - "Lieldūcmaņi"
- no F līdz G: 40520020080 - "Codes meži"
- no G līdz H: 40520020199 - "Rail Baltica dzelzceļa teritorija 6"
- no H līdz I : 40520020197 - "Rail Baltica dzelzceļa teritorija 6"
- no I līdz A: 40520020185 - "Rail Baltica dzelzceļa teritorija 6"

Nr	L(metros)
10	25.86
8	16.81
13	20
14	4.84
20	
12	



Zemes vienības platība: 0.7282 ha

Zemes robežu plāns

4052 002 0187

Plāna mērogs 1: 2000

2. lapa no 2

Mērnieks Olafs Horsts
sertifikāta Nr. AB0141

Plāns sagatavots atbilstoši Ministru kabineta 2011. gada 27. decembra noteikumiem Nr.1019 "Zemes kadastrālās uzņēmšanas noteikumi"

LATVIJAS REPUBLIKA

ZEMES ROBEŽU PLĀNS

Zemes vienības kadastra apzīmējums: 4052 007 0136

Plāns izgatavots pamatojoties uz Bauskas novada domes 2012.gada 28.novembra lēmumu Nr.22, 38.p. "Par nekustamo īpašumu Codes pagastā zemes vienību piekritību", uz Bauskas novada pašvaldības Bauskas novada administrācijas 2019.gada 6.augusta lēmumu Nr.3-14.27/78 "Par nekustamā īpašuma "Varavīksnes", Codes pagastā sadales apstiprināšanu, nosaukuma piešķiršanu un nekustamā īpašuma lietošanas mērķu noteikšanu", uz Bauskas novada pašvaldības Bauskas apvienības pārvaldes 2023.gada 6.februāra lēmumu Nr.BAP/2023/9-1/25/APL "Par nekustamā īpašuma "Varavīksņu lauks", Codes pagastā sastāvā esošās zemes vienības ar kadastra apzīmējumu 4052 007 0088 sadali, nosaukuma piešķiršanu un nekustamā īpašuma lietošanas mērķa noteikšanu" un uz Bauskas novada pašvaldības Bauskas apvienības pārvaldes 2023.gada 10.marta lēmumu Nr.BAP/2023/9-1/51/APL "Par grozījumiem Bauskas apvienības pārvaldes 2023.gada 6.februāra lēmumā "Par nekustamā īpašuma "Varavīksņu lauks", Codes pagastā sastāvā esošās zemes vienības ar kadastra apzīmējumu 4052 007 0088 sadali, nosaukuma piešķiršanu un nekustamā īpašuma lietošanas mērķa noteikšanu".

Robežas noteiktas: 2023.gada 17.jūlijā

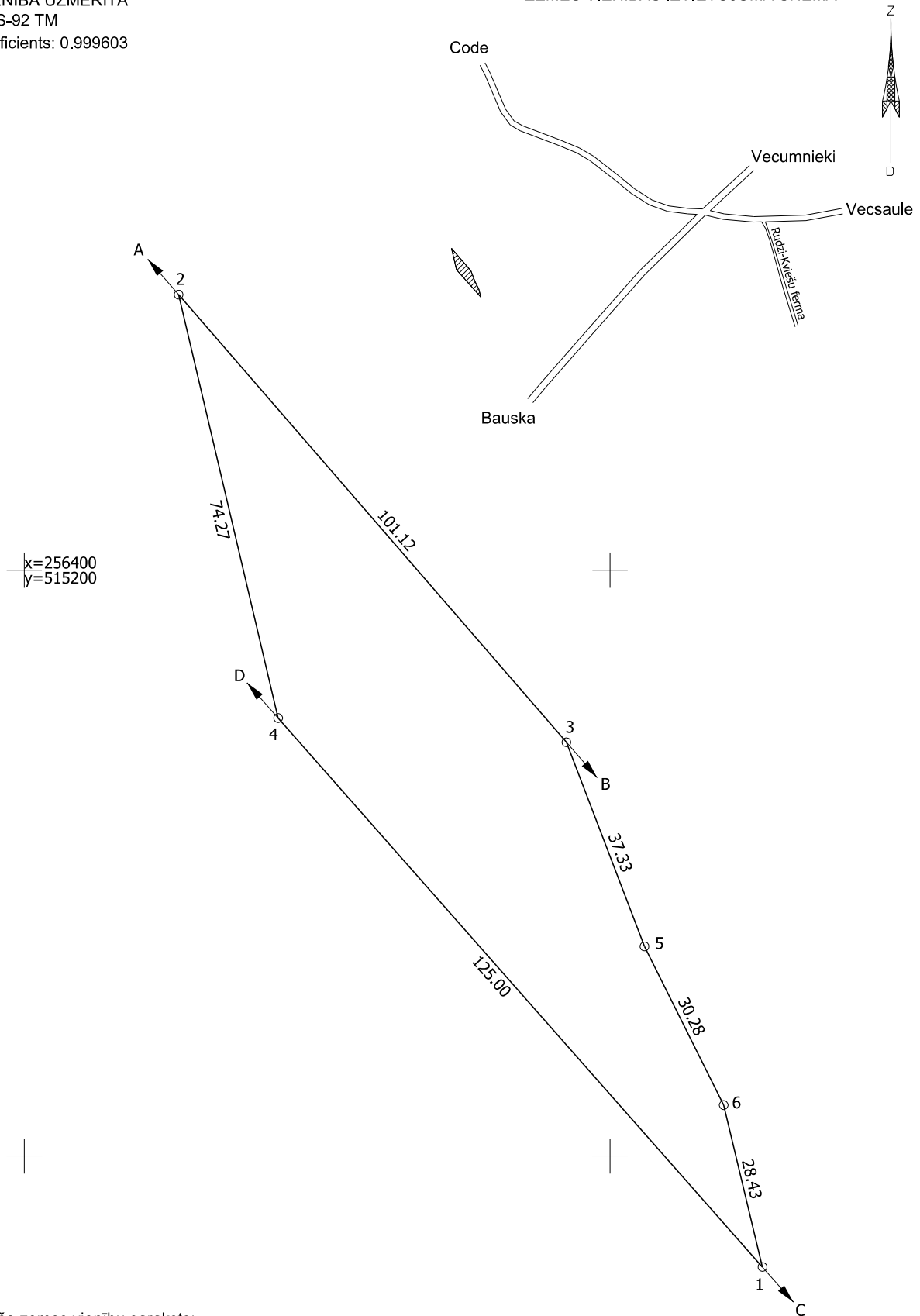
Plāna mērogs 1: 1000

Zemes vienības platība: 0.3990 ha

ZEMES VIENĪBA UZMĒRĪTA
LKS-92 TM

Mēroga koeficients: 0.999603

ZEMES VIENĪBAS IZVIETOJUMA SHĒMA



Robežjošo zemes vienību saraksts:
no A līdz B: 40520070089 - Saulītes;
no B līdz C: 40520070138 - Rail Baltica dzelzceļa teritorija 6;
no C līdz D: 40520070019 - Klajumi;
no D līdz A: 40520070137 - Rail Baltica dzelzceļa teritorija 6.

Zemes vienības platība: 0.3990 ha

Zemes robežu plāns

4052 007 0136

Plāna mērogs 1: 1000

2.lapa no 2

Mērnieks Kristīne Gulbe
sertifikāta Nr.AB0052

Plāns sagatavots atbilstoši Ministru kabineta 2011.gada 27.decembra noteikumiem
Nr.1019 "Zemes kadastrālās uzmērīšanas noteikumi"

LATVIJAS REPUBLIKA

ZEMES ROBEŽU PLĀNS

Zemes vienības kadastra apzīmējums: 4052 007 0137

Plāns izgatavots pamatojoties uz Bauskas novada domes 2012.gada 28.novembra lēmumu Nr.22, 38.p. "Par nekustamo īpašumu Codes pagastā zemes vienību piekritību", uz Bauskas novada pašvaldības Bauskas novada administrācijas 2019.gada 6.augusta lēmumu Nr.3-14.27/78 "Par nekustamā īpašuma "Varavīksnes", Codes pagastā sadales apstiprināšanu, nosaukuma piešķiršanu un nekustamā īpašuma lietošanas mērķu noteikšanu", uz Bauskas novada pašvaldības Bauskas apvienības pārvaldes 2023.gada 6.februāra lēmumu Nr.BAP/2023/9-1/25/APL "Par nekustamā īpašuma "Varavīksņu lauks", Codes pagastā sastāvā esošās zemes vienības ar kadastra apzīmējumu 4052 007 0088 sadali, nosaukuma piešķiršanu un nekustamā īpašuma lietošanas mērķa noteikšanu" un uz Bauskas novada pašvaldības Bauskas apvienības pārvaldes 2023.gada 10.marta lēmumu Nr.BAP/2023/9-1/51/APL "Par grozījumiem Bauskas apvienības pārvaldes 2023.gada 6.februāra lēmumā "Par nekustamā īpašuma "Varavīksņu lauks", Codes pagastā sastāvā esošās zemes vienības ar kadastra apzīmējumu 4052 007 0088 sadali, nosaukuma piešķiršanu un nekustamā īpašuma lietošanas mērķa noteikšanu".

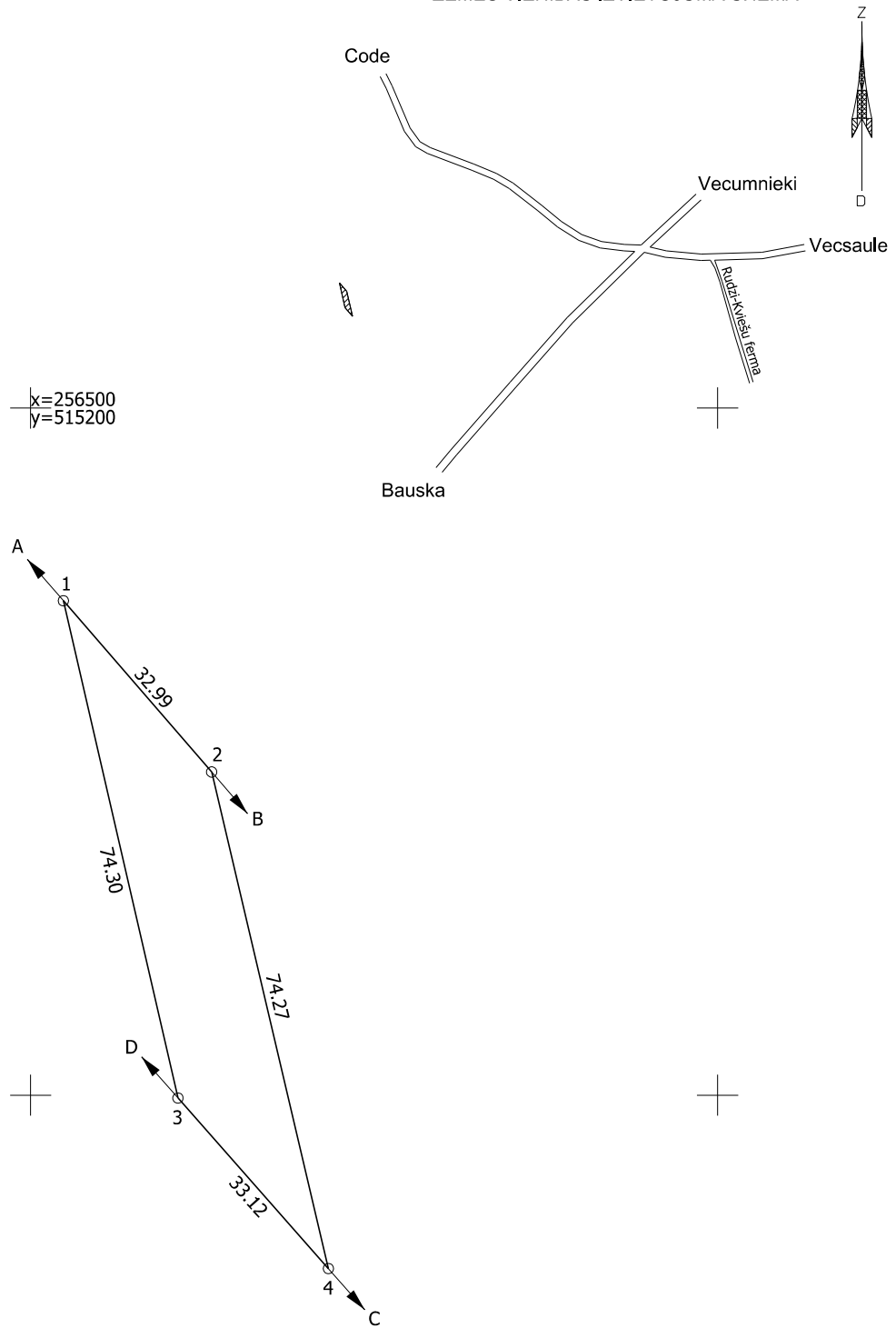
Robežas noteiktas: 2023.gada 17.jūlijā

Plāna mērogs 1: 1000

Zemes vienības platība: 0.1155 ha

ZEMES VIENĪBA UZMĒRĪTA
LKS-92 TM
Mēroga koeficients: 0.999603

ZEMES VIENĪBAS IZVIETOJUMA SHĒMA



Robežojošo zemes vienību saraksts:
no A līdz B: 40520070089 - Saulītes;
no B līdz C: 40520070136 - Rail Baltica dzelzceļa teritorija 6;
no C līdz D: 40520070019 - Klājumi;
no D līdz A: 40520070139 - Varavīkšņu lauks.

Zemes vienības platība: 0.1155 ha

Zemes robežu plāns

4052 007 0137

Plāna mērogs 1: 1000

2.lapa no 2

Mērnieks Kristīne Gulbe
sertifikāta Nr.AB0052

Plāns sagatavots atbilstoši Ministru kabineta 2011.gada 27.decembra noteikumiem
Nr.1019 "Zemes kadastrālās uzmērīšanas noteikumi"

LATVIJAS REPUBLIKA

ZEMES ROBEŽU PLĀNS

Zemes vienības kadastra apzīmējums: 4052 007 0138

Plāns izgatavots pamatojoties uz Bauskas novada domes 2012.gada 28.novembra lēmumu Nr.22, 38.p. "Par nekustamo īpašumu Codes pagastā zemes vienību piekritību", uz Bauskas novada pašvaldības Bauskas novada administrācijas 2019.gada 6.augusta lēmumu Nr.3-14.27/78 "Par nekustamā īpašuma "Varavīksnes", Codes pagastā sadales apstiprināšanu, nosaukuma piešķiršanu un nekustamā īpašuma lietošanas mērķu noteikšanu", uz Bauskas novada pašvaldības Bauskas apvienības pārvaldes 2023.gada 6.februāra lēmumu Nr.BAP/2023/9-1/25/APL "Par nekustamā īpašuma "Varavīkšņu lauks", Codes pagastā sastāvā esošās zemes vienības ar kadastra apzīmējumu 4052 007 0088 sadali, nosaukuma piešķiršanu un nekustamā īpašuma lietošanas mērķa noteikšanu" un uz Bauskas novada pašvaldības Bauskas apvienības pārvaldes 2023.gada 10.marta lēmumu Nr.BAP/2023/9-1/51/APL "Par grozījumiem Bauskas apvienības pārvaldes 2023.gada 6.februāra lēmumā "Par nekustamā īpašuma "Varavīkšņu lauks", Codes pagastā sastāvā esošās zemes vienības ar kadastra apzīmējumu 4052 007 0088 sadali, nosaukuma piešķiršanu un nekustamā īpašuma lietošanas mērķa noteikšanu".

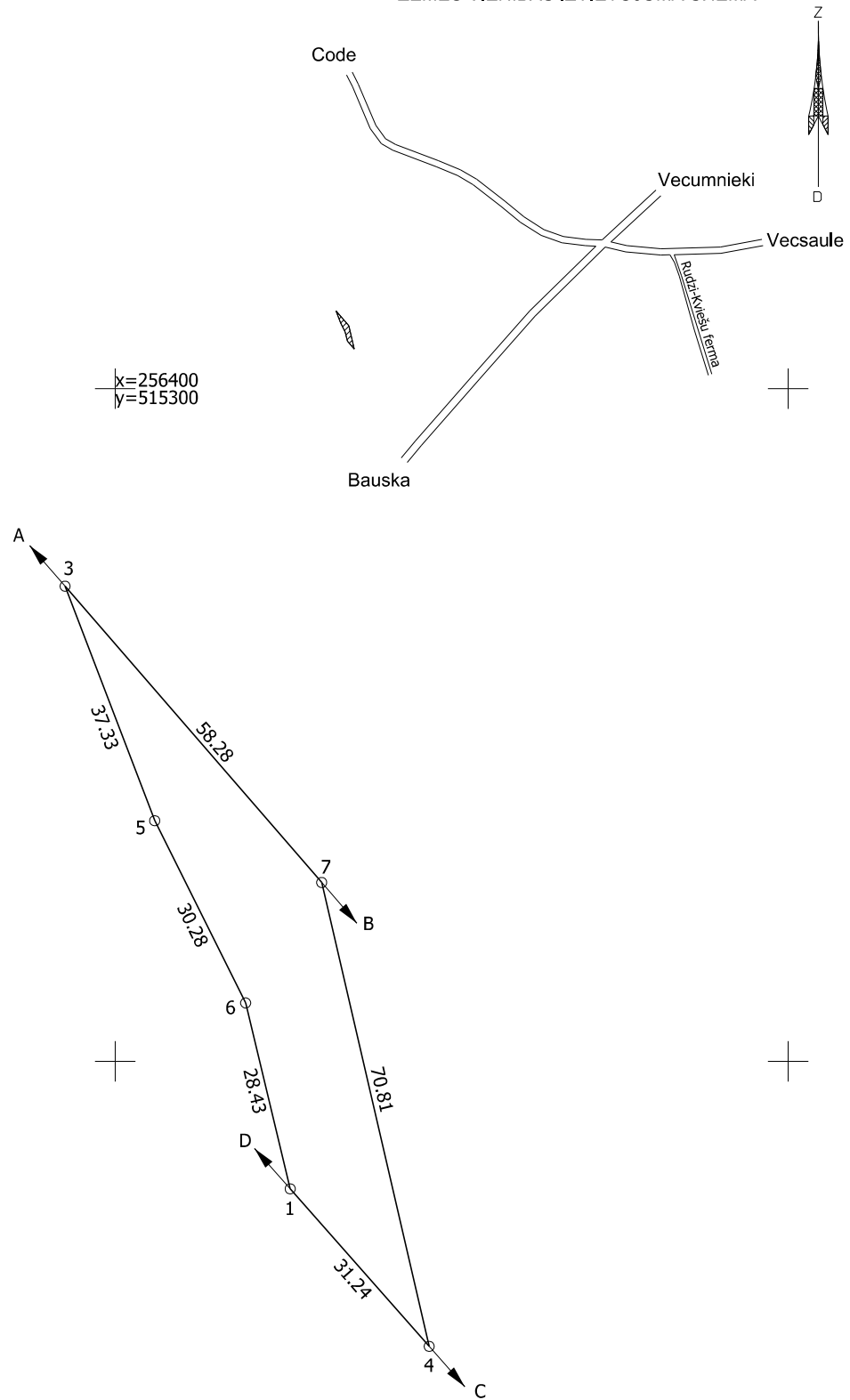
Robežas noteiktas: 2023.gada 17.jūlijā

Plāna mērogs 1: 1000

Zemes vienības platība: 0.1387 ha

ZEMES VIENĪBA UZMĒRĪTA
LKS-92 TM
Mēroga koeficients: 0.999603

ZEMES VIENĪBAS IZVIETOJUMA SHĒMA



Robežojošo zemes vienību saraksts:

- no A līdz B: 40520070089 - Saulītes;
- no B līdz C: 40520070140 - Varavīkšņu lauks;
- no C līdz D: 40520070019 - Kļajumi;
- no D līdz A: 40520070136 - Rail Baltica dzelzceļa teritorija 6.

Zemes vienības platība: 0.1387 ha

Zemes robežu plāns

4052 007 0138

Plāna mērogs 1: 1000

2.lapa no 2

Mērnieks Kristīne Gulbe
sertifikāta Nr.AB0052

Plāns sagatavots atbilstoši Ministru kabineta 2011.gada 27.decembra noteikumiem
Nr.1019 "Zemes kadastrālās uzmērīšanas noteikumi"