

Nodalījuma noraksts

Zemgales rajona tiesa

Vānes pagasta zemesgrāmatas nodalījums Nr. 100000617433

Kadastra numurs: 90880040124

Nosaukums: Naftas vads Polocka-Ventspils 426 km

Vānes pag., Tukuma nov.

I daļas 1.iedaļa Nekustams īpašums, servitūti un reālnastas, pievienotie zemes gabali	Domājamā daļa	Platība, lielums
1.1. Zemes vienība (kadastra apzīmējums 90880040124). Žurn. Nr. 300005426973, lēmums 10.09.2021., tiesnese Aija Bisāne		2.47 ha

II daļas 1.iedaļa Nekustama īpašuma īpašnieks, īpašumtiesību pamats	Domājamā daļa	Summa
1.1. Īpašnieks: Tukuma novada pašvaldība, reģistrācijas numurs 90000050975. 1.2. Pamats: Tukuma novada pašvaldības 2021.gada 26.augusta uzzīņa Nr.TND/4-4.2.2/21/615. Žurn. Nr. 300005426973, lēmums 10.09.2021., tiesnese Aija Bisāne	1	

Informācija par aprūtinājumiem, kas attiecas uz īpaši aizsargājamām dabas teritorijām vai mikroliegumiem – pieejama dabas datu pārvaldības sistēmā OZOLS <https://ozols.gov.lv/pub>

Informācijas prasītājs: Sanita Ozoliņa (e-lug). Pieprasījums izdarīts 10.09.2021. 15:31:21.

Maksa par informāciju fiksēta Jūsu rēķinā.

Piezīme. Saskaņā ar Eiropas Parlamenta un Padomes 2016.gada 27.aprīļa Regulu Nr.2016/679 par fizisku personu aizsardzību attiecībā uz personas datu apstrādi un šādu datu brīvu apriti un ar ko atceļ Direktīvu 95/46/EK (Vispārīgā datu aizsardzības regula) katrs informācijas pieprasījums no datubāzes tiek reģistrēts.

Nodalījuma noraksts

Zemgales rajona tiesa

Vānes pagasta zemesgrāmatas nodalījums Nr. 100000617468

Kadastra numurs: 90880040125

Nosaukums: Naftas vads Polocka-Ventspils 428 km

Vānes pag., Tukuma nov.

I daļas 1.iedaļa Nekustams īpašums, servitūti un reālnastas, pievienotie zemes gabali	Domājamā daļa	Platība, lielums
1.1. Zemes vienība (kadastra apzīmējums 90880040125). Žurn. Nr. 300005427014, lēmums 07.09.2021., tiesnese Ligita Birkhāne		3.42 ha

II daļas 1.iedaļa Nekustama īpašuma īpašnieks, īpašumtiesību pamats	Domājamā daļa	Summa
1.1. Īpašnieks: Tukuma novada pašvaldība, reģistrācijas numurs 90000050975. 1.2. Pamats: 2021.gada 24.augusta Tukuma novada pašvaldības uzziņa Nr. TND/4-4.2.2/21/609. Žurn. Nr. 300005427014, lēmums 07.09.2021., tiesnese Ligita Birkhāne	1	

Informācija par aprūtinājumiem, kas attiecas uz īpaši aizsargājamām dabas teritorijām vai mikroliegumiem – pieejama dabas datu pārvaldības sistēmā OZOLS <https://ozols.gov.lv/pub>

Informācijas prasītājs: Sanita Ozoliņa (e-lug). Pieprasījums izdarīts 07.09.2021. 16:37:25.

Maksa par informāciju fiksēta Jūsu rēķinā.

Piezīme. Saskaņā ar Eiropas Parlamenta un Padomes 2016.gada 27.aprīļa Regulu Nr.2016/679 par fizisku personu aizsardzību attiecībā uz personas datu apstrādi un šādu datu brīvu apriti un ar ko atceļ Direktīvu 95/46/EK (Vispārīgā datu aizsardzības regula) katrs informācijas pieprasījums no datubāzes tiek reģistrēts.

Nodalījuma noraksts

Zemgales rajona tiesa

Vānes pagasta zemesgrāmatas nodalījums Nr. 100000617405

Kadastra numurs: 90880040191

Nosaukums: Naftas vads Polocka-Ventspils 424 km

Vānes pag., Tukuma nov.

I daļas 1.iedaļa Nekustams īpašums, servitūti un reālnastas, pievienotie zemes gabali	Domājamā daļa	Platība, lielums
1.1. Zemes vienība (kadastra apzīmējums 90880040191). Žurn. Nr. 300005426945, lēmums 06.09.2021., tiesnese Ligita Birkhāne		8.36 ha

II daļas 1.iedaļa Nekustama īpašuma īpašnieks, īpašumtiesību pamats	Domājamā daļa	Summa
1.1. Īpašnieks: Tukuma novada pašvaldība, reģistrācijas numurs 90000050975. 1.2. Pamats: 2021.gada 26.augusta Tukuma novada pašvaldības uzziņa Nr. TND/4-4.2.2/21/614. Žurn. Nr. 300005426945, lēmums 06.09.2021., tiesnese Ligita Birkhāne	1	

Informācija par apgrūtinājumiem, kas attiecas uz īpaši aizsargājamām dabas teritorijām vai mikroliegumiem – pieejama dabas datu pārvaldības sistēmā OZOLS <https://ozols.gov.lv/pub>

Informācijas prasītājs: Sanita Ozoliņa (e-lug). Pieprasījums izdarīts 06.09.2021. 14:53:36.

Maksa par informāciju fiksēta Jūsu rēķinā.

Piezīme. Saskaņā ar Eiropas Parlamenta un Padomes 2016.gada 27.aprīļa Regulu Nr.2016/679 par fizisku personu aizsardzību attiecībā uz personas datu apstrādi un šādu datu brīvu apriti un ar ko atceļ Direktīvu 95/46/EK (Vispārīgā datu aizsardzības regula) katrs informācijas pieprasījums no datubāzes tiek reģistrēts.



Informatīvā izdruka no Kadastra informācijas sistēmas teksta datiem

Valsts zemes dienests

Īpašums

Kadastra numurs	Nosaukums	Kadastrālā vērtība (EUR)	Zemesgrāmatas nodalījuma numurs	Administratīvā teritorija
90880040124	Naftas vads Polocka-Ventspils 426 km	951	100000617433	Vānes pagasts, Tukuma novads

Nekustamā īpašuma novērtējums kadastrā (EUR):	951
Kopplatība:	2.4700
Platības mērvienība:	ha
Prognozētā kadastrālā vērtība (EUR):	951 (pēc kadastra datu stāvokļa uz 01.06.2021; izmantošanai no 2022.gada)
Projektētā kadastrālā vērtība (EUR):	7410 (pēc kadastra datu stāvokļa uz 13.05.2021; izmantošanai no 2025.gada)
Prognozētais īpašuma novērtējums (EUR):	951 (pēc kadastra datu stāvokļa uz 01.06.2021; izmantošanai no 2022.gada)
Projektētais īpašuma novērtējums (EUR):	7410 (pēc kadastra datu stāvokļa uz 13.05.2021; izmantošanai no 2025.gada)

Īpašuma sastāvs

Zemes vienības

Kadastra apzīmējums	Dzīvokļu īpašumos nesadalītās domājamās daļas	Kadastrālā vērtība atbilstoši dzīvokļa īpašumos nesadalītajai domājamajai daļai (EUR)	Adrese
90880040124	1/1	951	-

Kadastrālā vērtība (EUR):	951
Kadastrālās vērtības noteikšanas datums:	01.01.2021
Nekustamā īpašuma objekta platība:	2.4700
Nekustamā īpašuma objekta platības mērvienība:	ha
Statuss:	nekustamais īpašums
Vidējais LIZ kvalitātes novērtējums ballēs:	8
Starpgabals:	Nav
Prognozētā kadastrālā vērtība (EUR):	951 (pēc kadastra datu stāvokļa uz 01.06.2021; izmantošanai no 2022.gada)
Projektētā kadastrālā vērtība (EUR):	7410 (pēc kadastra datu stāvokļa uz 13.05.2021; izmantošanai no 2025.gada)

Zemes vienības platības sadalījums pa lietošanas veidiem

Platība:	2.4700
Platības mērvienība:	ha
Lauksaimniecībā izmantojamās zemes platība:	0.0000
t.sk. Aramzemes platība:	0.0000
t.sk. Augļu dārzu platība:	0.0000
t.sk. Pļavu platība:	0.0000
t.sk. Ganību platība:	0.0000
no tām meliorētā lauksaimniecībā izmantojamā zeme:	0.0000

Mežu platība:	0.0000
t.sk. Jaunaudzes platība:	0.0000
Krūmāju platība:	0.0000
Purvu platība:	0.0000
Ūdens objektu zeme:	0.0000
t.sk. Zeme zem ūdeņiem:	0.0000
t.sk. Zeme zem zivju dīķiem:	0.0000
Zemes zem ēkām platība:	0.0000
Zemes zem ceļiem platība:	0.0200
Pārējās zemes platība:	2.4500

Lietošanas mērķi

Mērķis	Kods	Platība	Platības mērvienība
Ar maģistrālajām elektropārvades un sakaru līnijām un maģistrālajiem naftas, naftas produktu, ķīmisko produktu, gāzes un ūdens cauruļvadiem saistīto būvju, ūdens ņemšanas un notekūdeņu attīrīšanas būvju apbūve	1201	2.4700	ha

Apgrūtinājumi

Nr.	Noteikšanas datums	Tips	Apraksts	Platība	Mērv.
1	10.03.1999	061001	Naftas produktu cauruļvada trases 25 m aizsargjosla	1.1900	ha
2	10.03.1999	061001	Naftas produktu cauruļvada trases 25 m aizsargjosla	1.1900	ha
3	10.03.1999	020401	aizsargjoslas teritorija gar pazemes elektronisko sakaru tīklu līnijām un kabeļu kanalizāciju	0.3400	ha
4	10.03.1999	020401	aizsargjoslas teritorija gar pazemes elektronisko sakaru tīklu līnijām un kabeļu kanalizāciju	0.3400	ha

Mērniecība

Mērniecības metode	Mērnieks	Uzmērīšanas datums
instrumentālā uzmērīšana	Juris Anģēns	10.03.1999

Reģistrētās atzīmes:

Īpašnieki

Personas kods / reģ. nr.	Vārds, uzvārds / Nosaukums	Domājamās daļas	Personas statuss	Īpašuma kad. nr. / būves kad. apz.	Adrese
90000050975	Tukuma novada pašvaldība	1/1	pašvaldība	90880040124	Talsu iela 4, Tukums, Tukuma nov., LV-3101
Citi vārdi:				-	
Īpašumtiesību statuss:				Īpašnieks	

Zemesgrāmata

Nosaukums	Lēmuma datums	Lēmuma pamatojums
Vānes pagasta zemesgrāmata	10.09.2021	-

Dokumenti

Dokumenta veids	Izdošanas datums	Izdošanas nr.	Izdevējinstāde
Iesniegums par kadastra objekta reģistrāciju vai datu aktualizāciju	30.03.2021	3-12-5/339	Kandavas novada dome
Lēmums par zemes piekritību vai piederību pašvaldībai vai valstij	25.03.2021	4_17	Kandavas novada dome

Akts par zemes vienības iekļaušanu rezerves zemes fondā	31.08.2010	15-22-R2/128	VZD Rīgas reģionālās nodaļas Jūrmalas birojs
Cits dokuments	02.10.2009	12-38/3398	Latvijas Republikas Finanšu ministrija
Zemes robežu plāns mērogā 1:5000	07.07.1999	-	VZD Ziemeļkurzemes reģionālā nodaļa
Lēmums par zemes piešķiršanu lietošanā	21.12.1998	19	Vānes pagasta padome
Lēmums par adreses noteikšanu vai maiņu	12.12.1998	19	Vānes pagasta padome

Šai informācijai ir tikai informatīvs raksturs un tai nav juridiska spēka.



Informatīvā izdruka no Kadastra informācijas sistēmas teksta datiem

Valsts zemes dienests

Īpašums

Kadastra numurs	Nosaukums	Kadastrālā vērtība (EUR)	Zemesgrāmatas nodalījuma numurs	Administratīvā teritorija
90880040125	Naftas vads Polocka-Ventspils 428 km	1317	100000617468	Vānes pagasts, Tukuma novads

Nekustamā īpašuma novērtējums kadastrā (EUR):	1317
Kopplatība:	3.4200
Platības mērvienība:	ha
Prognozētā kadastrālā vērtība (EUR):	1317 (pēc kadastra datu stāvokļa uz 01.06.2021; izmantošanai no 2022.gada)
Projektētā kadastrālā vērtība (EUR):	10260 (pēc kadastra datu stāvokļa uz 13.05.2021; izmantošanai no 2025.gada)
Prognozētais īpašuma novērtējums (EUR):	1317 (pēc kadastra datu stāvokļa uz 01.06.2021; izmantošanai no 2022.gada)
Projektētais īpašuma novērtējums (EUR):	10260 (pēc kadastra datu stāvokļa uz 13.05.2021; izmantošanai no 2025.gada)

Īpašuma sastāvs

Zemes vienības

Kadastra apzīmējums	Dzīvokļu īpašumos nesadalītās domājamās daļas	Kadastrālā vērtība atbilstoši dzīvokļa īpašumos nesadalītajai domājamajai daļai (EUR)	Adrese
90880040125	1/1	1317	-

Kadastrālā vērtība (EUR):	1317
Kadastrālās vērtības noteikšanas datums:	01.01.2021
Nekustamā īpašuma objekta platība:	3.4200
Nekustamā īpašuma objekta platības mērvienība:	ha
Statuss:	nekustamais īpašums
Vidējais LIZ kvalitātes novērtējums ballēs:	8
Starpgabals:	Nav
Prognozētā kadastrālā vērtība (EUR):	1317 (pēc kadastra datu stāvokļa uz 01.06.2021; izmantošanai no 2022.gada)
Projektētā kadastrālā vērtība (EUR):	10260 (pēc kadastra datu stāvokļa uz 13.05.2021; izmantošanai no 2025.gada)

Zemes vienības platības sadalījums pa lietošanas veidiem

Platība:	3.4200
Platības mērvienība:	ha
Lauksaimniecībā izmantojamās zemes platība:	0.0000
t.sk. Aramzemes platība:	0.0000
t.sk. Augļu dārzu platība:	0.0000
t.sk. Pļavu platība:	0.0000
t.sk. Ganību platība:	0.0000
no tām meliorētā lauksaimniecībā izmantojamā zeme:	0.0000

Mežu platība:	0.0000
t.sk. Jaunaudzes platība:	0.0000
Krūmāju platība:	0.0000
Purvu platība:	0.0000
Ūdens objektu zeme:	0.0300
t.sk. Zeme zem ūdeņiem:	0.0300
t.sk. Zeme zem zivju dīķiem:	0.0000
Zemes zem ēkām platība:	0.0000
Zemes zem ceļiem platība:	0.0200
Pārējās zemes platība:	3.3700

Lietošanas mērķi

Mērķis	Kods	Platība	Platības mērvienība
Ar maģistrālajām elektropārvades un sakaru līnijām un maģistrālajiem naftas, naftas produktu, ķīmisko produktu, gāzes un ūdens cauruļvadiem saistīto būvju, ūdens ņemšanas un notekūdeņu attīrīšanas būvju apbūve	1201	3.4200	ha

Apgrūtinājumi

Nr.	Noteikšanas datums	Tips	Apraksts	Platība	Mērv.
1	11.03.1999	061001	Naftas produktu cauruļvada trases 25 m aizsargjosla	1.7000	ha
2	11.03.1999	061001	Naftas produktu cauruļvada trases 25 m aizsargjosla	1.7000	ha
3	11.03.1999	020401	aizsargjoslas teritorija gar pazemes elektronisko sakaru tīklu līnijām un kabeļu kanalizāciju	0.5000	ha
4	11.03.1999	020401	aizsargjoslas teritorija gar pazemes elektronisko sakaru tīklu līnijām un kabeļu kanalizāciju	0.5000	ha
5	11.03.1999	020501	aizsargjoslas teritorija gar elektrisko tīklu gaisvadu līniju ārpus pilsētām un ciemiem, kā arī pilsētu lauku teritorijās	0.1000	ha
6	11.03.1999	110201	ūdensteces aizsargjoslas teritorija	0.05	km

Mērniecība

Mērniecības metode	Mērnieks	Uzmērīšanas datums
instrumentālā uzmērīšana	Juris Anģēns	11.03.1999

Reģistrētās atzīmes:

Īpašnieki

Personas kods / reģ. nr.	Vārds, uzvārds / Nosaukums	Domājamās daļas	Personas statuss	Īpašuma kad. nr. / būves kad. apz.	Adrese
90000050975	Tukuma novada pašvaldība	1/1	pašvaldība	90880040125	Talsu iela 4, Tukums, Tukuma nov., LV-3101
Citi vārdi:				-	
Īpašumtiesību statuss:				Īpašnieks	

Zemesgrāmata

Nosaukums	Lēmuma datums	Lēmuma pamatojums
Vānes pagasta zemesgrāmata	07.09.2021	-

Dokumenti

Dokumenta veids	Izdošanas datums	Izdošanas nr.	Izdevējstāde

Iesniegums par kadastra objekta reģistrāciju vai datu aktualizāciju	30.03.2021	3-12-5/339	Kandavas novada dome
Lēmums par zemes piekritību vai piederību pašvaldībai vai valstij	25.03.2021	4_17	Kandavas novada dome
Akts par zemes vienības iekļaušanu rezerves zemes fondā	31.08.2010	15-22-R2/129	VZD Rīgas reģionālās nodaļas Jūrmalas birojs
Cits dokuments	02.10.2009	12-38/3398	Latvijas Republikas Finanšu ministrija
Zemes robežu plāns mērogā 1:5000	07.07.1999	-	VZD Ziemeļkurzemes reģionālā nodaļa
Lēmums par adreses noteikšanu vai maiņu	21.12.1998	19	Vānes pagasta padome
Lēmums par zemes piešķiršanu lietošanā	21.12.1998	19	Vānes pagasta padome

Šai informācijai ir tikai informatīvs raksturs un tai nav juridiska spēka.



Informatīvā izdruka no Kadastra informācijas sistēmas teksta datiem

Valsts zemes dienests

Īpašums

Kadastra numurs	Nosaukums	Kadastrālā vērtība (EUR)	Zemesgrāmatas nodalījuma numurs	Administratīvā teritorija
90880040191	Naftas vads Polocka-Ventspils 424 km	3219	100000617405	Vānes pagasts, Tukuma novads

Nekustamā īpašuma novērtējums kadastrā (EUR):	3219
Kopplatība:	8.3600
Platības mērvienība:	ha
Prognozētā kadastrālā vērtība (EUR):	3219 (pēc kadastra datu stāvokļa uz 01.06.2021; izmantošanai no 2022.gada)
Projektētā kadastrālā vērtība (EUR):	25080 (pēc kadastra datu stāvokļa uz 13.05.2021; izmantošanai no 2025.gada)
Prognozētais īpašuma novērtējums (EUR):	3219 (pēc kadastra datu stāvokļa uz 01.06.2021; izmantošanai no 2022.gada)
Projektētais īpašuma novērtējums (EUR):	25080 (pēc kadastra datu stāvokļa uz 13.05.2021; izmantošanai no 2025.gada)

Īpašuma sastāvs

Zemes vienības

Kadastra apzīmējums	Dzīvokļu īpašumos nesadalītās domājamās daļas	Kadastrālā vērtība atbilstoši dzīvokļa īpašumos nesadalītajai domājamajai daļai (EUR)	Adrese
90880040191	1/1	3219	-

Kadastrālā vērtība (EUR):	3219
Kadastrālās vērtības noteikšanas datums:	01.01.2021
Nekustamā īpašuma objekta platība:	8.3600
Nekustamā īpašuma objekta platības mērvienība:	ha
Statuss:	nekustamais īpašums
Vidējais LIZ kvalitātes novērtējums ballēs:	8
Starpgabals:	Nav
Prognozētā kadastrālā vērtība (EUR):	3219 (pēc kadastra datu stāvokļa uz 01.06.2021; izmantošanai no 2022.gada)
Projektētā kadastrālā vērtība (EUR):	25080 (pēc kadastra datu stāvokļa uz 13.05.2021; izmantošanai no 2025.gada)

Zemes vienības platības sadalījums pa lietošanas veidiem

Platība:	8.3600
Platības mērvienība:	ha
Lauksaimniecībā izmantojamās zemes platība:	0.0000
t.sk. Aramzemes platība:	0.0000
t.sk. Augļu dārzu platība:	0.0000
t.sk. Pļavu platība:	0.0000
t.sk. Ganību platība:	0.0000
no tām meliorētā lauksaimniecībā izmantojamā zeme:	0.0000

Mežu platība:	7.5000
t.sk. Jaunaudzes platība:	0.0000
Krūmāju platība:	0.0000
Purvu platība:	0.8000
Ūdens objektu zeme:	0.0400
t.sk. Zeme zem ūdeņiem:	0.0400
t.sk. Zeme zem zivju dīķiem:	0.0000
Zemes zem ēkām platība:	0.0000
Zemes zem ceļiem platība:	0.0200
Pārējās zemes platība:	0.0000

Lietošanas mērķi

Mērķis	Kods	Platība	Platības mērvienība
Ar maģistrālajām elektropārvades un sakaru līnijām un maģistrālajiem naftas, naftas produktu, ķīmisko produktu, gāzes un ūdens cauruļvadiem saistīto būvju, ūdens ņemšanas un notekūdeņu attīrīšanas būvju apbūve	1201	8.3600	ha

Apgrūtinājumi

Nr.	Noteikšanas datums	Tips	Apraksts	Platība	Mērv.
1	10.10.1999	020501	aizsargjoslas teritorija gar elektrisko tīklu gaisvadu līniju ārpus pilsētām un ciemiem, kā arī pilsētu lauku teritorijās	0.1200	ha
2	10.10.1999	020501	aizsargjoslas teritorija gar elektrisko tīklu gaisvadu līniju ārpus pilsētām un ciemiem, kā arī pilsētu lauku teritorijās	0.0200	ha
3	10.10.1999	7312040200	ekspluatācijas aizsargjoslas teritorija gar elektronisko sakaru tīklu gaisvadu līniju	0.0200	ha
4	10.10.1999	7312090100	drošības aizsargjoslas teritorija gar naftas produktu cauruļvadu	4.0900	ha
5	10.10.1999	7312090100	drošības aizsargjoslas teritorija gar naftas produktu cauruļvadu	4.1000	ha
6	10.10.1999	020401	aizsargjoslas teritorija gar pazemes elektronisko sakaru tīklu līnijām un kabeļu kanalizāciju	1.2200	ha
7	10.10.1999	020401	aizsargjoslas teritorija gar pazemes elektronisko sakaru tīklu līnijām un kabeļu kanalizāciju	1.2200	ha
8	10.10.1999	020401	aizsargjoslas teritorija gar pazemes elektronisko sakaru tīklu līnijām un kabeļu kanalizāciju	0.2400	ha
9	10.10.1999	020401	aizsargjoslas teritorija gar pazemes elektronisko sakaru tīklu līnijām un kabeļu kanalizāciju	0.2400	ha

Mērniecība

Mērniecības metode	Mērnieks	Uzmērīšanas datums
instrumentālā uzmērīšana	Juris Anģēns	10.10.1999

Reģistrētās atzīmes:

Īpašnieki

Personas kods / reģ. nr.	Vārds, uzvārds / Nosaukums	Domājamās daļas	Personas statuss	Īpašuma kad. nr. / būves kad. apz.	Adrese
90000050975	Tukuma novada pašvaldība	1/1	pašvaldība	90880040191	Talsu iela 4, Tukums, Tukuma nov., LV-3101
Citi vārdi:				-	
Īpašumtiesību statuss:				Īpašnieks	

Zemesgrāmata

Nosaukums	Lēmuma datums	Lēmuma pamatojums
Vānes pagasta zemesgrāmata	06.09.2021	-

Dokumenti

Dokumenta veids	Izdošanas datums	Izdošanas nr.	Izdevējietāde
Iesniegums par kadastra objekta reģistrāciju vai datu aktualizāciju	30.03.2021	3-12-5/339	Kandavas novada dome
Lēmums par zemes piekritību vai piederību pašvaldībai vai valstij	25.03.2021	4_17	Kandavas novada dome
Akts par zemes vienības iekļaušanu rezerves zemes fondā	31.08.2010	15-22-R2/130	VZD Rīgas reģionālās nodaļas Jūrmalas birojs
Cits dokuments	02.10.2009	12-38/3398	Latvijas Republikas Finanšu ministrija
Zemes robežu plāns mērogā 1:5000	23.11.1999	-	VZD Ziemeļkurzemes reģionālā nodaļa
Lēmums par zemes piešķiršanu lietošanā	21.12.1998	19	Pagasta padomes lēmums

Šai informācijai ir tikai informatīvs raksturs un tai nav juridiska spēka.



19

LR Valsts zemes dienesta
Ziemeļkurzemes reģionālās nodaļas
arhīva *Tukuma* glabātava
2001.g. 4. decembris
Nr. _____
Uzskaites Nr. *41-13-9088-42/1-2*

LATVIJAS REPUBLIKA

T U K U M A R A J O N S

Vānes pagasts

NAFTAS VADS POLOCKA-VENTSPILS 424 KM

Nekustamā īpašuma kadastra Nr. 9088 004 0191

ZEMES ROBEŽU PLĀNS

Robežas noteiktas atbilstoši Vānes pagasta padomes 1998. gada 12. decembra lēmumam Nr.19

Plāns sastādīts pēc 1999. gada uzmērīšanas materiāliem mērogā 1:5000
(plāns sastādīts uz divām lapām)

Zemes kopplatība ir 8.36 ha

Nekustamais īpašums reģistrēts Tukuma rajona zemesgrāmatu nodaļas

----- Vānes pagasta ----- zemesgrāmatā.

----- gada -----

Nodalījuma (folijas) Nr. -----

Zemesgrāmatu nodaļas tiesnesis (-e) -----

VALSTS ZEMES DIENESTS
ZIEMEĻKURZEMES REĢIONĀLĀ NODAĻA

Nodaļas vadītājas vietnieks
Tukuma filiāles vadītāja v.i.

G.Nagle

EKSPLIKĀCIJA															
Zemes gabalu Nr.	Kopplatība, Ha	TĀI SKAITĀ													
		NO TĀS					Meži	Kromāji	Purvi	Zem ūdeņiem	Lsk. Zem zivju dīķiem	Zem ēkām un pagalmiem	Zem ceļiem	Pārējās zemes	Nosusināta LIZ, ha
		Lauksaimn. izmant. zeme	Apmazsme	Augļu dārzī	Plavas	Ganības									
8.36	-	-	-	-	-	7.50	-	0.80	0.04	-	-	0.02	-	-	


Zemes robežu plāns
Vānes pagasts
Naftas vads Polocka - Ventspils 424 km.
1.lapa

F.5128 (89)
5129 (70)
ZEMES GABALA
IZVIETOJUMA SHĒMA

Lapu izvietojuma shēma



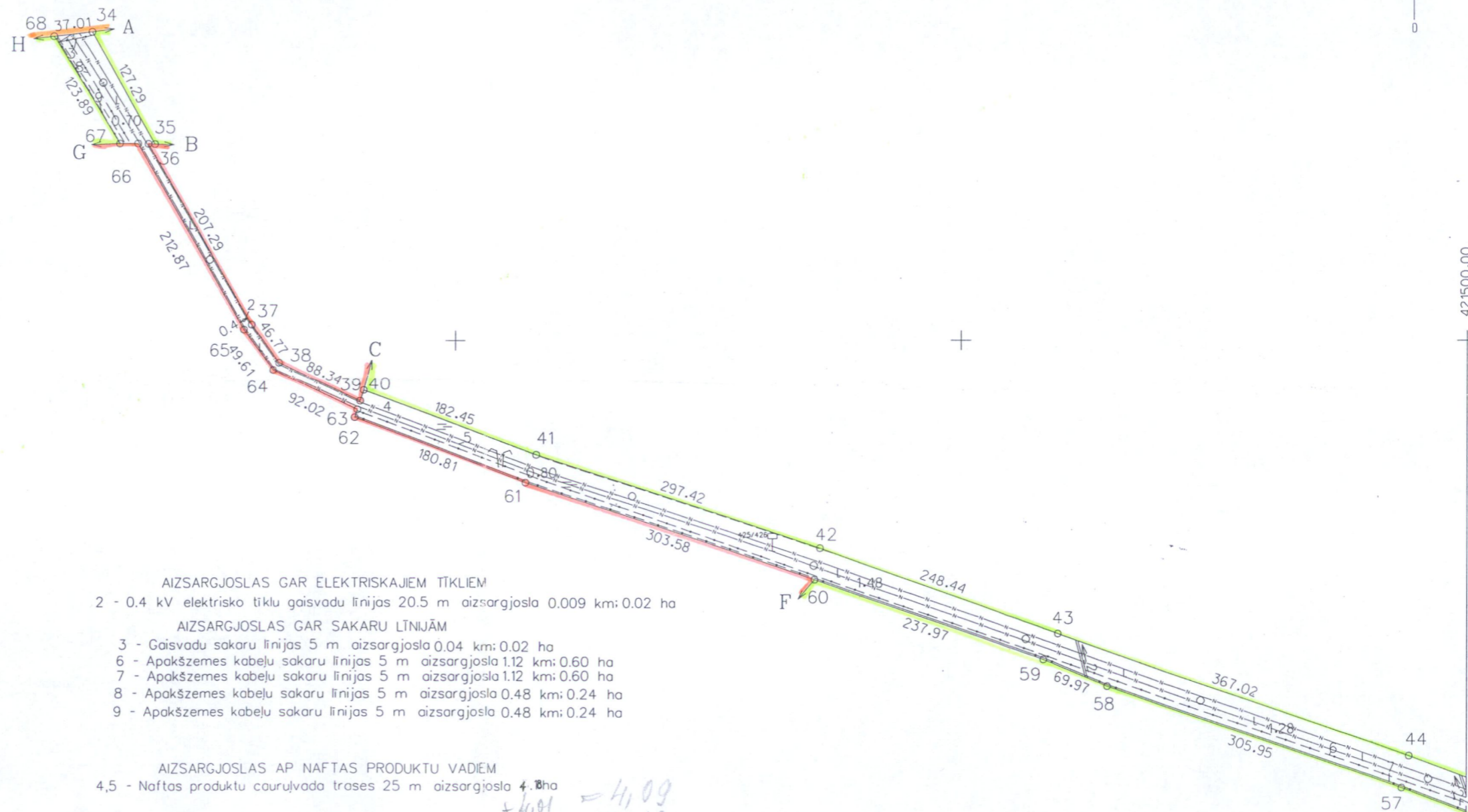
kad.Nr. 9088 004 0191 - daļa



Robežpunktu koordinātas LKS-92 (m) m=0.99967571		
Nr.	X	Y
34	311305.03	420138.66
35	311194.65	420201.99
36	311194.77	420195.47
37	311015.75	420299.83
38	310977.86	420327.22
39	310939.41	420406.73
40	310950.11	420410.20
41	310885.53	420580.77
42	310792.82	420863.27
43	310708.38	421096.84
44	310587.93	421443.40
57	310556.61	421436.21
58	310656.43	421147.11
59	310682.87	421082.36
60	310761.63	420857.88
61	310857.81	420570.04
62	310922.96	420401.44
63	310930.63	420403.94
64	310970.82	420321.19
65	311010.95	420292.06
66	311194.91	420185.08
67	311194.98	420166.79
68	311300.49	420101.94

ATTĀLUMI
35-36.....6.52 m
39-40.....11.26 m
62-63.....8.07 m
66-67.....18.30 m

311000.00 +



- AIZSARGJOSLAS GAR ELEKTRISKAJIEM TĪKLIEM
2 - 0.4 kV elektrisko tīklu gaisvadu līnijās 20.5 m aizsargjosla 0.009 km: 0.02 ha
- AIZSARGJOSLAS GAR SAKARU LĪNIJĀM
3 - Gaisvadu sakaru līnijās 5 m aizsargjosla 0.04 km: 0.02 ha
6 - Apakšzemes kabelu sakaru līnijās 5 m aizsargjosla 1.12 km: 0.60 ha
7 - Apakšzemes kabelu sakaru līnijās 5 m aizsargjosla 1.12 km: 0.60 ha
8 - Apakšzemes kabelu sakaru līnijās 5 m aizsargjosla 0.48 km: 0.24 ha
9 - Apakšzemes kabelu sakaru līnijās 5 m aizsargjosla 0.48 km: 0.24 ha

AIZSARGJOSLAS AP NAFTAS PRODUKTU VADIEM
4,5 - Naftas produktu caurvada trases 25 m aizsargjosla 4.18 ha

+ 4,01 = 4,10
4,10

Piezīme.
Plānā uzdoti minimālie aizsargjoslu platumi, saskaņā ar 25.02.1997. "Aizsargjoslu likumi"

ROBEŽU APRAKSTS

- No A līdz B Tukuma Virsmežniecības zeme
B - C MEŽMALI zeme
C - D Tukuma Virsmežniecības zeme
E - F Tukuma Virsmežniecības zeme
F - G MEŽMALI zeme
G - H Tukuma Virsmežniecības zeme
H - I LAD Tukuma nodalas zeme

Mērogs 1: 5000 24 98 009



VALSTS ZEMES DIENESTS ZIEMEĻKURZEMES REĢIONĀLĀ NODAĻA TUKUMA FILIĀLE NEKUSTAMĀ IPĀSUMA FORMĒŠANAS BIROJS			
Biroja vadītājs	<i>[Signature]</i>	G. Klavīns	28.10.99
Mērnīeks	<i>[Signature]</i>	J. Angēns	10.10.99.
Plānu zīmēja	<i>[Signature]</i>	V. Andžāns	22.10.99.


Zemes robežu plāns
Vānes pagasts
Naftas vads Polocka - Ventspils 424 km.
2. lapa

F.5128 (89)
5129 (70)
ZEMES GABALA
IZVIETOJUMA SHĒMA

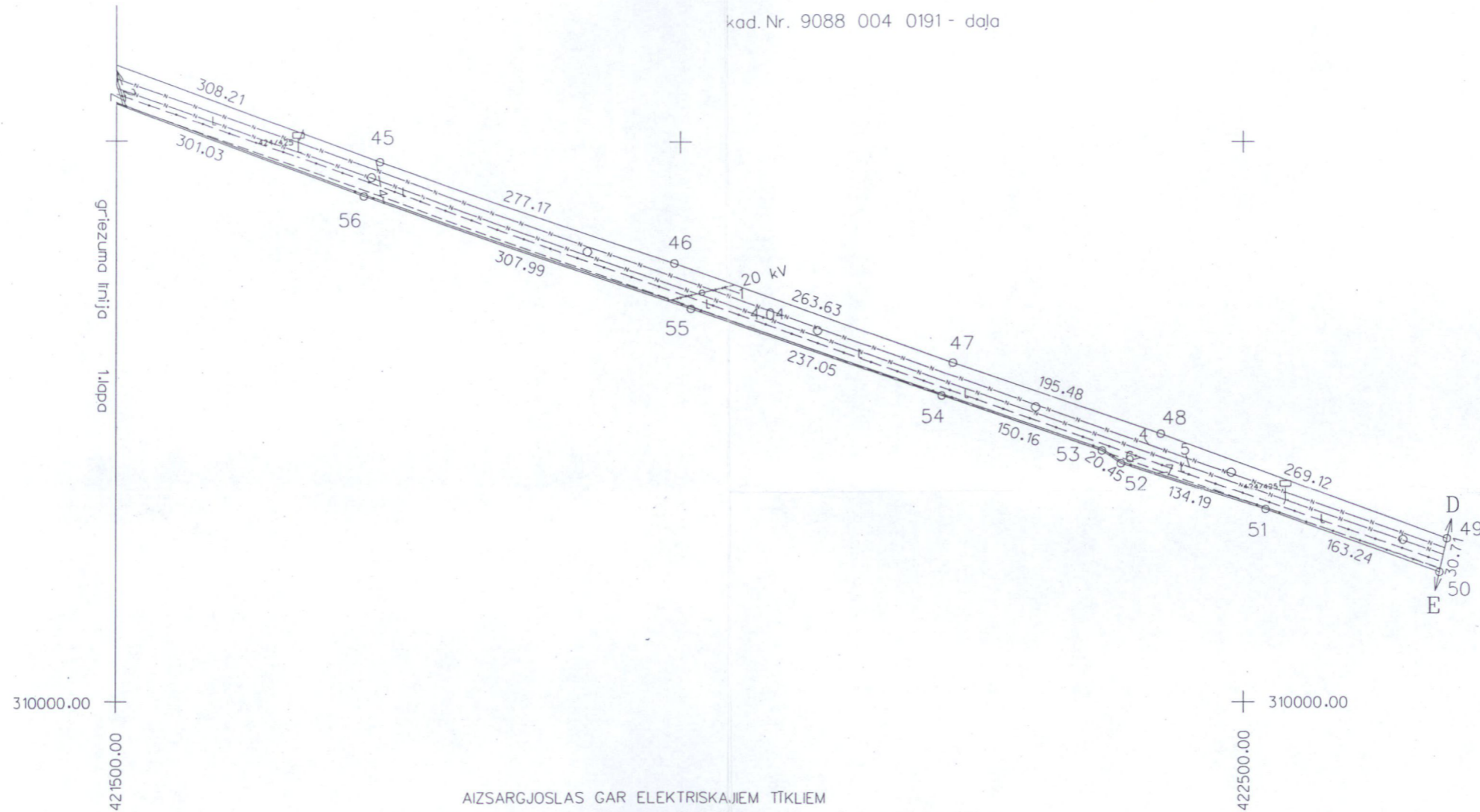
Lapu izvietojuma shēma



kad. Nr. 9088 004 0191 - daļa



Robežpunktu koordinātas LKS-92 (m) m=0.99967571		
Nr.	X	Y
45	310481.53	421732.56
46	310391.84	421994.72
47	310303.02	422242.84
48	310239.31	422427.58
49	310145.19	422679.62
50	310115.28	422672.71
51	310171.49	422519.51
52	310212.98	422391.94
53	310224.42	422375.00
54	310273.71	422233.20
55	310351.20	422009.26
56	310451.07	421718.02



AIZSARGJOSLAS GAR ELEKTRISKAJIEM TĪKLIEM
1 - 20 kV elektrisko tīklu gaisvadu līnijās 20.5 m aizsargjosla 0.06 km: 0.12 ha

AIZSARGJOSLAS AP NAFTAS PRODUKTU VADIEM
4:5 - Naftas produktu cauruļvada trases 25 m aizsargjosla 4.01 ha

AIZSARGJOSLAS GAR SAKARU LĪNIJĀM
6 - Apakšzemes kabelu sakaru līnijās 5 m aizsargjosla 1.25 km: 0.62 ha
7 - Apakšzemes kabelu sakaru līnijās 5 m aizsargjosla 1.25 km: 0.62 ha

Piezīme.
Plānā uzdoti minimālie aizsargjoslu platumi, saskaņā ar 25.02.1997. "Aizsargjoslu likumi"

ROBEŽU APRAKSTS

No	līdz
C	D Tukuma Virsmežniecības zeme
D	E Zemītes pagasta zeme
E	F Tukuma Virsmežniecības zeme

Mērogs 1: 5000 24 98 009

VALSTS ZEMES DIENESTS ZIEMEĻKURZEMES REĢIONĀLĀ NODAĻA TUKUMA FILIĀLE NEKUSTAMĀ IPĀSUMA FORMĒŠANAS BIROJS			
Biroja vadītājs	<i>[Signature]</i>	G. Kļaviņš	28.10.99
Mērnīeks	<i>[Signature]</i>	J. Angēns	10.10.99.
Plānu zīmēja	<i>[Signature]</i>	V. Andžāns	22.10.99.

LR Valsts zemes dienesta
Ziemeļkurzemes reģionālās nodaļas

arhīva *glabātava*

2001. g. *4.* decembris

Nr.

Uzskaites Nr. *41-1-3-988-42/1-3*



LATVIJAS REPUBLIKA

TUKUMA RAJONS

VĀNES PAGASTS

NAFTAS VADS POLOCKA-VENTSPILS 426 km

Zemes kadastra Nr. 9088 004 0124

ZEMES ROBEŽU PLĀNS

Robežas noteiktas atbilstoši Vānes pagasta padomes 1998.gada 21.decembra sēdes ,protokols Nr.19.lēmumam.

Plāns sastādīts pēc 1999. gada robežu uzmērīšanas materiāliem mērogā 1:5000

Zemes kopplatība ir 2,47 ha

Zemes īpašums reģistrēts Tukuma rajona zemesgrāmatu nodaļas

Vānes pagasta zemesgrāmatā

..... gada

Nodalījuma (folijas) Nr

Nodaļas priekšnieks



VALSTS ZEMES DIENESTS TUKUMA RAJONA NODAĻA

Nodaļas vadītājs

7. 07. 99.

A.Strēlis

EKSPLIKĀCIJA

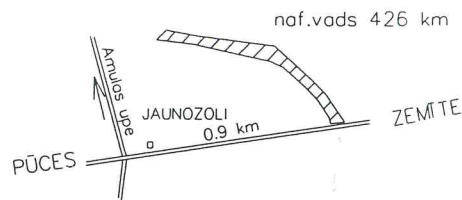
Zemes gabalu Nr.	Kopplatība, Ha	TAI SKAITĀ													
		Lauksaimn. izmant.zeme	NO TĀS				Meži	Krūmāji	Purvi	Zem ūdeņiem	t.sk.		Zem ceļiem	Parejas zemes	Nosusināta LIZ, ha
			Arauzeme	Augļu dārzi	Plavas	Gambas					Zem zivju dīķiem	Zem ēkām un pagalmiem			
2,47	-	-	-	-	-	-	-	-	-	-	-	-	0.02	2,45	-



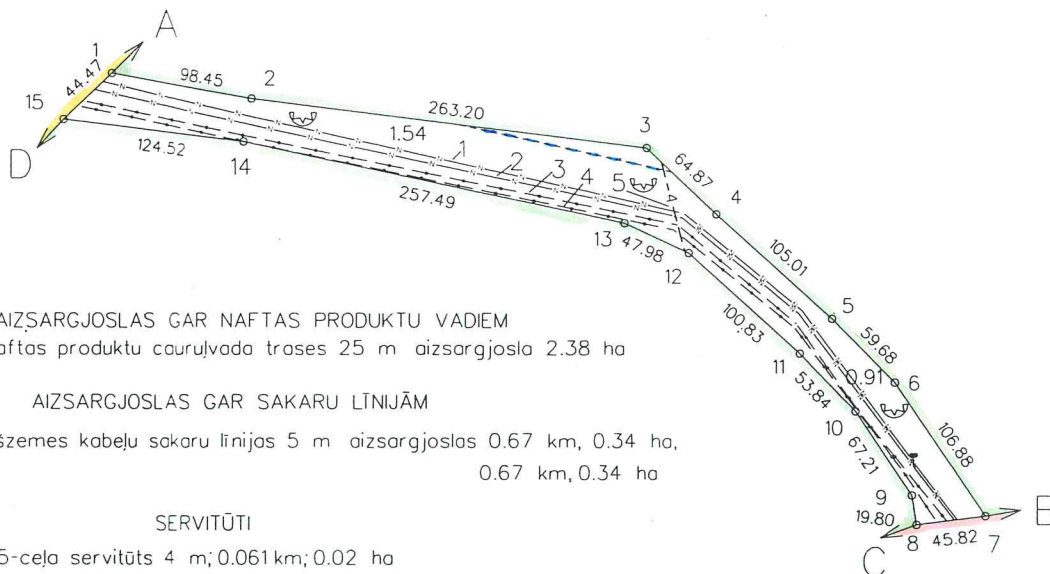
ZEMES GABALA IZVIETOJUMA SHĒMA

F.5128(87)

Robežpunktu koordinātas LKS-92 (m) m=0.99967877		
Nr.	X	Y
1	311623.17	419544.42
2	311606.20	419641.36
3	311573.19	419902.40
4	311529.23	419950.07
5	311459.51	420028.55
6	311417.01	420070.42
7	311328.64	420130.49
8	311322.81	420085.05
9	311342.34	420081.85
10	311398.14	420044.42
11	311436.50	420006.67
12	311503.48	419931.34
13	311523.36	419887.69
14	311577.53	419636.04
15	311592.29	419512.44



Zemes gabala kopplatība ir 2.47 ha (24686 m²)



AIZSARGJOSLAS GAR NAFTAS PRODUKTU VADIEM
1,2-naftas produktu cauruļvada trases 25 m aizsargjosla 2.38 ha

AIZSARGJOSLAS GAR SAKARU LĪNIJĀM
3,4-apakšzemes kabeļu sakaru līnijas 5 m aizsargjoslas 0.67 km, 0.34 ha,
0.67 km, 0.34 ha

SERVITŪTI
5-ceļa servitūts 4 m; 0.061 km; 0.02 ha

Piezīme.

Plānā uzdoti minimālie aizsargjoslu platumi, saskaņā ar 25.02.1997. "Aizsargjoslu likumi"

Mērogs 1:5000

P.24-99-10

ROBEŽU APRAKSTS

No A līdz B	Tukuma virsmežniecība zeme
B C	LAD Tukuma nodaļas zeme
C D	Tukuma virsmežniecība zeme
D A	MĒŽVIDI zeme

VZD Tukuma rajona nodaļa Nekustamā īpašuma formēšanas birojs			
Vadītājs		E. Ciematnieks	28.06.99.
Mērnieks		J. Angēns	10.03.99.
Plānu zīmēja		Dz. Vaļavko	10.06.99.



LATVIJAS REPUBLIKA

TUKUMA RAJONS

VĀNES PAGASTS

NAFTAS VADS POLOCKA-VENTSPILS 428 km

Zemes kadastra Nr. 9088 004 0125

ZEMES ROBEŽU PLĀNS

Robežas noteiktas atbilstoši Vānes pagasta padomes 1998.gada 21.decembra sēdes ,protokols Nr.19.lēmumam.

Plāns sastādīts pēc 1999. gada robežu uzmērīšanas materiāliem mērogā 1:5000

Zemes kopplatība ir 3.42 ha

Zemes īpašums reģistrēts Tukuma rajona zemesgrāmatu nodaļas

Vānes pagasta zemesgrāmatā

..... gada

Nodalījuma (folijas) Nr.

Nodaļas priekšnieks



VALSTS ZEMES DIENESTS TUKUMA RAJONA NODAĻA

Nodaļas vadītājs

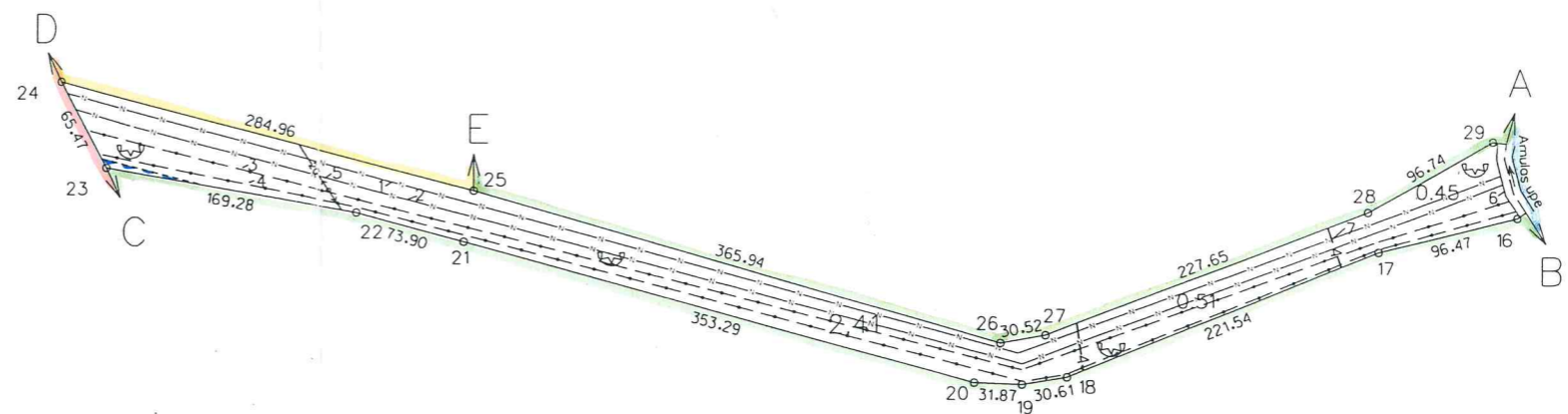
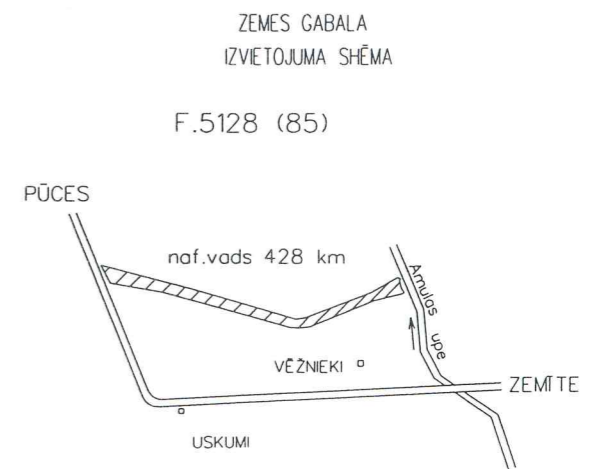
7.07.99.

A.Strēlis

EKSPLIKĀCIJA															
Zemes gabalu Nr.	Kopplatība, Ha	TAI SKAITĀ													
		Lauksaimn. izmant.zeme	NO TĀS				Meži	Krūmāji	Purvi	Zem ūdeņiem	L.sk.		Zem ceļiem	Pārējās zemes	Nosusināta LIZ. ha
			Arauzeme	Augļu dārzi	Plavas	Ganības					Zem zivju dīķiem	Zem ekām un pagalmiem			
3,42	-	-	-	-	-	-	-	-	0,03	-	-	0,02	3,37	-	

Robežpunktu koordinātas LKS-92 (m) m=0.99968122		
Nr.	X	Y
24	311673.33	418093.77
25	311600.86	418369.27
26	311499.44	418720.75
27	311504.73	418750.80
28	311586.41	418963.21
29	311633.57	419047.64
16	311582.40	419064.32
17	311559.90	418970.54
18	311476.57	418765.35
19	311471.82	418735.13
20	311473.09	418703.29
21	311566.58	418362.71
22	311586.07	418291.45
23	311615.72	418124.84

Zemes gabala kopplatība ir 3.42 ha (34228 m²)



AIZSARGJOSLAS GAR NAFTAS PRODUKTU VADIEM

1,2-naftas produktu cauruļvada līnijas 25 m aizsargjosla 3.40 ha

AIZSARGJOSLAS GAR SAKARU LĪNIJĀM

3,4-apakšzemes kabeļu sakaru līnijas 5 m aizsargjoslas 0.99 km; 0.50 ha,
0.99 km; 0.50 ha

AIZSARGJOSLAS GAR ELEKTRISKAJIEM TĪKLIEM

5-20 kv elektrisko tīklu gaisvadu līnijas 20.5 m aizsargjosla-0.05 km, 0.10 ha

ŪDENSTILPĶU UN ŪDENSTEČU AIZSARGJOSLAS

6-Amulas upes aizsargjosla-0,05 km

SERVITŪTI

7-ceļa servitūts 4 m; 0.03 km; 0.01 ha

ROBEŽU APRAKSTS

No A līdz B	MEŽVIDI zeme
B C	Tukuma virsmežniecības zeme
C D	LAD Tukuma nodalās zeme
D E	RUTKI zeme
E A	Tukuma virsmežniecības zeme

Mērogs 1: 5000 P. 24-99-11

Piezīme.
Plānā uzdoti minimālie aizsargjoslu platumi, saskaņā ar 25.02.1997. "Aizsargjoslu likumi"

VZD Tukuma rajona nodaļa Nekustamā īpašuma formēšanas birojs			
vadītājs	<i>[Signature]</i>	E. Ciematnieks	28.06.99.
uzmērija	<i>[Signature]</i>	J. Angēns	11.03.99.
plānu sastādīja	<i>[Signature]</i>	Dz. Valavko	26.06.99.

NEKUSTAMO ĪPAŠUMU PĀRVALDE

Atmodas ielā 19, Jelgavā, LV-3007

Jelgavā

DATUMU SKATĪT DOKUMENTA PARAKSTA LAIKA ZĪMOGĀ
REĢISTRĀCIJAS NUMURU SKATĪT DOKUMENTA PIELIKUMĀ**Kandavas novada dome**

Dārza iela 6, Kandava, Kandavas novads, LV-3120

e -pasts: dome@kandava.lv**Par rīcību ar Rezerves zemes fondā ieskaitītām zemes vienībām**

AS „Latvijas valsts meži” (turpmāk - LVM), atbilstoši Meža likumam, veic valstij piekrišās un valsts īpašumā esošās uz valsts vārda Zemkopības ministrijas personā zemesgrāmatā ierakstītās meža zemes apsaimniekošanu un aizsardzību.

Lai veiksmīgi realizētu valstij piekrišo un īpašumā esošo meža zemju apsaimniekošanu, LVM nepieciešama pastāvīga un leģitīma piekļuve LVM apsaimniekotajām teritorijām mežsaimniecības tehnikas un kokmateriālu transporta pārvadājumiem.

Pamatojoties uz iepriekš minēto, un ņemot vērā to, ka:

1. Zemes pārvaldības likuma 17.panta 1.un 6. daļas noteikumi nosaka, ka “(1) Rezerves zemes fondā ieskaitīto zemes gabalu un īpašuma tiesību atjaunošanai neizmantoto zemes gabalu valdītājs ir attiecīgā vietējā pašvaldība līdz brīdim, kad Ministru kabinets izdod rīkojumu par to ierakstīšanu zemesgrāmatā uz valsts vārda vai tie tiek ierakstīti zemesgrāmatā uz vietējās pašvaldības vārda. (6) Šā panta pirmajā daļā minētie zemes gabali, par kuriem šā panta piektajā daļā noteiktajā termiņā pašvaldības un ministrijas Valsts zemes dienesta publicētajos rezerves zemes fondā ieskaitītās un īpašuma tiesību atjaunošanai neizmantotās zemes izvērtēšanas sarakstos nav izdarījušas atzīmi par zemes gabala piederību vai piekritību pašvaldībai vai valstij, piekrīt vietējai pašvaldībai tās administratīvajā teritorijā. Lēmumu par šo zemes gabalu ierakstīšanu zemesgrāmatās pieņem pašvaldība”.
2. Civillikuma 1231. 3) daļas un 1232.panta noteikumi nosaka, ka “servitūtus nodibina ar līgumu vai testamentu un ar līgumu vai testamentu iegūt nekustamam īpašumam par labu servitūtu vai arī viņu ar to aprūtināt var tikai viņa īpašnieks”. Civillikuma 1235.panta noteikumi nosaka, ka “no servitūta izrietošā lietu tiesība ir nodibināta un spēkā abām pusēm, t. i. valdošā un kalpojošā nekustamā īpašuma īpašniekiem, tikai pēc servitūta ierakstīšanas zemes grāmatās [..]”.

LVM lūdz pieņemt lēmumu par **īpašumu ar kadastra numuriem:**

- 1) 90880040124 (Vānes pagastā), tā sastāvā iekļautās zemes vienības ar kadastra apzīmējumu 90880040124, 2.47 ha platībā;
 - 2) 90880040125 (Vānes pagastā), tā sastāvā iekļautās zemes vienības ar kadastra apzīmējumu 90880040125, 3.42 ha platībā;
 - 3) 90880040191 (Vānes pagastā), tā sastāvā iekļautās zemes vienības ar kadastra apzīmējumu 90880040191, 8.36 ha platībā;
- reģistrēšanu zemesgrāmatā uz Kandavas novada pašvaldības vārda un nodošanu bez atlīdzības valstij, Zemkopības ministrijas personā, Meža likumā noteiktās valstij piekrišās un piederošās meža zemes apsaimniekošanas un aizsardzības nodrošināšanai.

LVM piedāvā noslēgt Vienošanos par Sadarbību, lai segtu visus izdevumus, kas saistīti ar īpašuma kadastrālo uzmērīšanu, tiesību nostiprināšanu zemesgrāmatā uz pašvaldības vārda, pārreģistrāciju zemesgrāmatā uz valsts vārda Zemkopības ministrijas personā, pozitīva Ministru kabineta rīkojuma pieņemšanas gadījumā.

Lūdzam informēt par pieņemto lēmumu AS „Latvijas valsts meži” Nekustamo īpašumu pārvaldi, informāciju nosūtot uz adresi – Vaiņodes iela 1, Rīga, LV-1004, e-pasts: lvm@lvm.lv.

Pielikumā: atsavināt plānoto zemes vienību grafiskie pielikumi, izdrukas no VZD KIS.

Ar cieņu,
Nekustamo īpašumu pārvaldes speciāliste

Sanita Ozoliņa

**ŠIS DOKUMENTS IR ELEKTRONISKI PARAKSTĪTS AR
DROŠU ELEKTRONISKO PARAKSTU UN SATUR LAIKA ZĪMOGU**

S.Ozoliņa
29161172
s.ozolina@lvm.lv



TUKUMA NOVADA DOME

Reģistrācijas Nr.90000050975

Talsu iela 4, Tukums, Tukuma novads, LV-3101

Tālrunis 63122707, mobilais tālrunis 26603299, 29288876

www.tukums.lv e-pasts: pasts@tukums.lv

L Ē M U M S

Tukumā

2021. gada 27. oktobrī

prot. Nr. 21, 53. §.

Par pašvaldības nekustamo īpašumu “Naftas vads Polocka – Ventspils 428 km”, “Naftas vads Polocka – Ventspils 426 km”, “Naftas vads Polocka – Ventspils 424 km”, Vānes pagastā, Tukuma novadā, nodošanu valsts īpašumā

Kandavas novada domē saņemts AS “Latvijas valsts meži”, reģistrācijas Nr. 40003466281, Nekustamo īpašumu pārvaldes 2021. gada 23. februāra iesniegums (reģistrēts Kandavas novada domē 2021. gada 23. februārī ar Nr. 3-12-2/364) ar lūgumu pieņemt lēmumu par trīs zemes vienību ar kadastra apzīmējumiem 90880040124 (2,47 ha platībā), 90880040125 (3,42 ha platībā) un 90880040191 (8,36 ha platībā) reģistrēšanu zemesgrāmatā uz Kandavas novada pašvaldības vārda un nodošanu bez atlīdzības valstij Zemkopības ministrijas personā Meža likumā noteiktās valstij piekrītošās un piederošās meža zemes apsaimniekošanas un aizsardzības nodrošināšanai. Lai veiksmīgi realizētu valstij īpašumā esošo meža zemju apsaimniekošanu, AS “Latvijas valsts meži” nepieciešama patstāvīga un leģitīma piekļuve AS “Latvijas valsts meži” apsaimniekotajām teritorijām, mežsaimniecības tehnikas un kokmateriālu transporta pārvadājumiem. Zemes vienībā ar kadastra apzīmējumu 90880040125 tiks izbūvēts ceļš, kas nepieciešams mežsaimnieciskajos darbos iesaistītā transporta pārvietošanās nodrošināšanai.

Kandavas novada dome 2021. gada 25. marta domes sēdē ir pieņēmusi lēmumu (sēdes protokols Nr. 4; 17.§) “Par rezerves zemes fondā ieskaitīto zemes vienību piekrišanu Kandavas novada pašvaldībai”. Izpildot minēto lēmumu, 2021. gada 12. aprīlī Kandavas novada dome noslēdza Vienošanos par sadarbību ar AS “Latvijas valsts meži” par katrai no līgumsslēdzēja pusēm pildāmiem pienākumiem, lai varētu pieņemt lēmumu par nekustamo īpašumu nodošanu bez atlīdzības valstij Zemkopības ministrijas personā Meža likumā noteiktās valstij piekrītošās un piederošās meža zemes apsaimniekošanas un aizsardzības nodrošināšanai. Pildot noslēgto vienošanos, trīs nekustamie īpašumi reģistrēti zemesgrāmatā uz Tukuma novada pašvaldības vārda:

- nekustamais īpašums “Naftas vads Polocka – Ventspils 426 km”, Vānes pagasts, Tukuma novads, kadastra numurs 90880040124, sastāvošs no zemes vienības ar kadastra apzīmējumu 90880040124 (2,47 ha platībā), reģistrēts zemesgrāmatas nodalījumā Nr. 100000617433;

- nekustamais īpašums “Naftas vads Polocka – Ventspils 428 km”, Vānes pagasts, Tukuma novads, kadastra numurs 90880040125, sastāvošs no zemes vienības ar kadastra apzīmējumu 90880040125 (3,42 ha platībā), reģistrēts zemesgrāmatas nodalījumā Nr. 100000617468;

- nekustamais īpašums “Naftas vads Polocka – Ventspils 424 km”, Vānes pagasts, Tukuma novads, kadastra numurs 90880040191, sastāvošs no zemes vienības ar kadastra apzīmējumu 90880040191 (8,36 ha platībā), reģistrēts zemesgrāmatas nodalījumā Nr. 100000617405.

Saskaņā ar Tukuma novada pašvaldības 2021. gada 1. oktobra sagatavoto izziņu Nr. TND/2-4.3/21/720 (lēmuma pielikumā) un tai pievienotajām pamatlīdzekļu uzskaites kartītēm Nr. KPP3602, Nr. KPP3603 un Nr. KPP3604, nekustamie īpašumi atrodas Tukuma novada pašvaldības grāmatvedības uzskaitē - kontā 1511:

- Nekustamais īpašums “Naftas vads Polocka – Ventspils 426 km”, Vānes pagasts, Tukuma novads, kadastra numurs 90880040124, sastāvošs no zemes vienības 2,47 ha platībā ar kadastra apzīmējumu 90880040124, atlikusī vērtība 951,00 EUR;

- Nekustamais īpašums “Naftas vads Polocka – Ventspils 428 km”, Vānes pagasts, Tukuma novads, kadastra numurs 90880040125, sastāvošs no zemes vienības 3,42 ha platībā ar kadastra apzīmējumu 90880040125, atlikusī vērtība 1317,00 EUR;

- Nekustamais īpašums “Naftas vads Polocka – Ventspils 424 km”, Vānes pagasts, Tukuma novads, kadastra numurs 90880040191, sastāvošs no zemes vienības 8,36 ha platībā ar kadastra apzīmējumu 90880040191, kura atlikusī vērtība 3219,00 EUR.

Publiskas personas mantas atsavināšanas likuma 42. panta otrā daļā noteikts, ka atvasinātas publiskas personas nekustamo īpašumu var nodot bez atlīdzības citas atvasinātas publiskas personas vai valsts īpašumā. Atvasinātas publiskas personas lēmējinstītūcija lēmumā par atvasinātas publiskas personas nekustamā īpašuma nodošanu bez atlīdzības nosaka, kādas valsts pārvaldes funkcijas, atvasinātas publiskas personas funkcijas vai deleģēta pārvaldes uzdevuma veikšanai nekustamais īpašums tiek nodots. Nostiprinot atvasinātas publiskas personas vai valsts īpašuma tiesības uz nekustamo īpašumu, zemesgrāmatā izdarāma atzīme par atvasinātas publiskas personas lēmumā noteiktajiem tiesību aprobežojumiem. Ja nodotais nekustamais īpašums vairs netiek izmantots atvasinātas publiskas personas lēmējinstītūcijas lēmumā par atvasinātas publiskas personas nekustamā īpašuma nodošanu bez atlīdzības norādītās valsts pārvaldes funkcijas, atvasinātas publiskas personas funkcijas vai deleģēta pārvaldes uzdevuma veikšanai, valsts vai atvasināta publiska persona šo īpašumu bez atlīdzības nodod tai atvasinātai publiskai personai, kura šo nekustamo īpašumu nodevusi.

Publiskas personas mantas atsavināšanas likuma 43. pantā noteikts, ka šā likuma 42. pantā minētajos gadījumos lēmumu par publiskas personas mantas nodošanu īpašumā bez atlīdzības pieņem šā likuma 5. un 6. pantā minētās instītūcijas (amatpersonas). Publiskas personas mantas atsavināšanas likuma 5. panta pirmā daļā noteikts, ka atļauju atsavināt valsts nekustamo īpašumu dod Ministru kabinets, bet atvasinātu publisku personu nekustamo īpašumu - attiecīgās atvasinātās publiskās personas lēmējinstītūcija.

Likuma „Par pašvaldībām” 21. panta pirmās daļas 17. punktā noteikts, ka dome var izskatīt jebkuru jautājumu, turklāt tikai dome var lemt par pašvaldības nekustamā īpašuma atsavināšanu.

Pamatojoties iepriekš minēto, Publiskas personas mantas atsavināšanas likuma 42. panta otro daļu, 43. pantu un 5. panta pirmo daļu, kā arī likuma “Par pašvaldībām” 21. panta pirmās daļas 17. punktu, Tukuma novada dome nolemj:

1. nodot bez atlīdzības valstij Zemkopības ministrijas personā Meža likumā noteiktās valsts pārvaldes funkcijas un uzdevuma - valstij piekrītošās un piederošās meža zemes apsaimniekošanas un aizsardzības nodrošināšanai, šādus Tukuma novada pašvaldībai piederošos nekustamos īpašumus:

1.1. “Naftas vads Polocka – Ventspils 426 km”, Vānes pagasts, Tukuma novads, kadastra numurs 90880040124, sastāvošu no zemes vienības 2,47 ha platībā ar kadastra apzīmējumu 90880040124;

1.2. “Naftas vads Polocka – Ventspils 428 km”, Vānes pagasts, Tukuma novads, kadastra numurs 90880040125, sastāvošu no zemes vienības 3,42 ha platībā ar kadastra apzīmējumu 90880040125;

1.3. “Naftas vads Polocka – Ventspils 424 km”, Vānes pagasts, Tukuma novads, kadastra numurs 90880040191, sastāvošu no zemes vienības 8,36 ha platībā ar kadastra apzīmējumu 90880040191,

2. ja šā lēmuma 1. punktā minētie nekustamie īpašumi netiek izmantoti šajā lēmumā noteiktajam mērķim, valsts tos bez atlīdzības nodod atpakaļ pašvaldībai,

3. Zemkopības ministrijai, nostiprinot zemesgrāmatā īpašuma tiesības uz šā lēmuma 1. punktā minētajiem nekustamajiem īpašumiem, norādīt, ka īpašuma tiesības nostiprinātas uz laiku, kamēr Zemkopības ministrija nodrošina šā lēmuma 1. punktā norādīto uzdevumu īstenošanu,

4. apstiprināt Tukuma novada pašvaldības sagatavoto informāciju par ilgtermiņa ieguldījumu uzskaiti (pielikumā 2021. gada 1. oktobra izziņa Nr. TND/2-4.3/21/20),

5. uzdot Tukuma novada pašvaldības izpilddirektoram veikt kontroli par lēmuma izpildi,

6. lēmumu nosūtīt AS “Latvijas valsts meži”.

Lēmumu var pārsūdzēt Administratīvajā rajona tiesā viena mēneša laikā no tā spēkā stāšanās dienas.

Domes priekšsēdētājs

(personiskais paraksts)

G.Važa

NORAKSTS PAREIZS
Tukuma novada pašvaldības iestādes
“Pašvaldības administrācija”
Lietvedības un IT nodaļas vadītāja

S.Bļodniece



TUKUMA NOVADA PAŠVALDĪBA

Iestādes reģistrācijas Nr. 90000050975

Talsu iela 4, Tukums, Tukuma novads, LV-3101

Tālrunis 63122707, mobilais tālrunis 26603299, 29288876

www.tukums.lv e-pasts: pasts@tukums.lv

IZZĪŅA

Tukumā

01.10.2021. Nr. TND/2-4.3/21/720

Par ilgtermiņa ieguldījumu uzskaiti

Tukuma novada pašvaldības uzskaitē (bilancē) atrodas sekojoši nekustamie īpašumi:

Kartiņas Nr.	Nosaukums	Uzskaites vērtība, EUR	Uzkrātais nolietojums uz 30.09.2021. EUR	Atlikusī vērtība, EUR	PL kategorija	Grāmatvedības uzskaites konts
KPP3602	Zeme Naftas vads Polocka - Ventspils 426 km	951,00	0,00	951,00	-	1511
KPP3603	Zeme Naftas vads Polocka - Ventspils 428 km	1317,00	0,00	1317,00	-	1511
KPP3604	Zeme Naftas vads Polocka - Ventspils 424 km	3219,00	0,00	3219,00	-	1511
	Kopā	5487,00	0,00	5487,00		

Pielikumā: Tukuma novada pašvaldības pamatlīdzekļu uzskaites kartiņas Nr. KPP3602, KPP3603 un KPP3604.

Pašvaldības izpilddirektors

I.Liepiņš

Liepa 68205871
Liga.Liepa@tukums.lv

PAMATLĪDZEKĻU UZSKAITES KARTĪTE NR. KPP3602 INVENTĀRA NR. KPP90880040124

Nosaukums: **Zeme Naftas vads Polocka - Ventspils 426 km**

Atrašanās vieta: **Vānes pagasts**

Struktūrvienība: **KPP43 Teritorijas apsaimniekošana - Vāne**

Atbildīgā persona: **0793 Priede Daina**

Kadastra Nr.: **90880040124**

Kadastra apz.: **90880040124**

Grāmatvedības konts: **1511**

Lietošanas sākuma datums: **25.03.2021**

Iegādes datums: **30.06.2021**

Ekspluatācijas sākums: **30.06.2021**

Sāk. uzskaites vērtība, EUR: **951.00**

Skaitis: **1**

Platība: **2.4700**

Nolietojuma likme, % gadā: **0.0000**

Derīgās liet. laiks gados:

Finanšu nol. grupa:

Datums	Darījuma apraksts	Debēta konts	Krēdīta konts	Valūta	Sāk. uzskaites vērtība	Iekšējā kustība	Platība, ha	Skaitis (+/-)	Noliet. % likme	Summa noliet. aprēķinam	Nolietojums	Atlikusī vērtība
30.06.2021	Saņemts bez atlīdzības ATR	1511		EUR	951.00		2.4700	1				951.00
30.06.2021	Uzkrātais nolietojums	1511		EUR								951.00
Kopā pamatlīdzeklim:				EUR	951.00		2.4700	1				951.00

PAMATLĪDZEKĻU UZSKAITES KARTĪTE NR. KPP3603 INVENTĀRA NR. KPP90880040125

Nosaukums: **Zeme Naftas vads Polocka - Ventspils 428 km**

Atrašanās vieta: **Vānes pagasts**

Struktūrvienība: **KPP43 Teritorijas apsaimniekošana - Vāne**

Atbildīgā persona: **0793 Priede Daina**

Kadastra Nr.: **90880040125**

Kadastra apz.: **90880040125**

Grāmatvedības konts: **1511**

Lietošanas sākuma datums: **25.03.2021**

Iegādes datums: **30.06.2021**

Ekspluatācijas sākums: **30.06.2021**

Sāk. uzskaites vērtība, EUR: **1317.00**

Skaitis: **1**

Platība: **3.4200**

Nolietojuma likme, % gadā: **0.0000**

Derīgās liet. laiks gados:

Finanšu nol. grupa:

Datums	Darījuma apraksts	Debēta konts	Krēdīta konts	Valūta	Sāk. uzskaites vērtība	Iekšējā kustība	Platība, ha	Skaitis (+/-)	Noliet. % likme	Summa noliet. aprēķinam	Nolietojums	Atlikusī vērtība
30.06.2021	Saņemts bez atlīdzības ATR	1511		EUR	1317.00		3.4200	1				1317.00
30.06.2021	Uzkrātais nolietojums	1511		EUR								1317.00
Kopā pamatlīdzeklim:				EUR	1317.00		3.4200	1				1317.00

PAMATLĪDZEKĻU UZSKAITES KARTĪTE NR. KPP3604 INVENTĀRA NR. KPP90880040191

Nosaukums: **Zeme Naftas vads Polocka - Ventspils 424 km**

Atrašanās vieta: **Vānes pagasts**

Struktūrvienība: **KPP43 Teritorijas apsaimniekošana - Vāne**

Atbildīgā persona: **0793 Priede Daina**

Kadastra Nr.: **90880040191**

Kadastra apz.: **90880040191**

Grāmatvedības konts: **1511**

Lietošanas sākuma datums: **25.03.2021**

Iegādes datums: **30.06.2021**

Ekspluatācijas sākums: **30.06.2021**

Sāk. uzskaites vērtība, EUR: **3219.00**

Skaitis: **1**

Platība: **8.3600**

Nolietojuma likme, % gadā: **0.0000**

Derīgās liet. laiks gados:

Finanšu nol. grupa:

Datums	Darījuma apraksts	Debēta konts	Kredīta konts	Valūta	Sāk. uzskaites vērtība	Iekšējā kustība	Platība, ha	Skaitis (+/-)	Noliet. % likme	Summa noliet. aprēķinam	Nolietojums	Atlikusī vērtība
30.06.2021	Saņemts bez atlīdzības ATR	1511		EUR	3219.00		8.3600	1				3219.00
30.06.2021	Uzkrātais nolietojums	1511		EUR								3219.00
Kopā pamatlīdzeklim:				EUR	3219.00		8.3600	1				3219.00