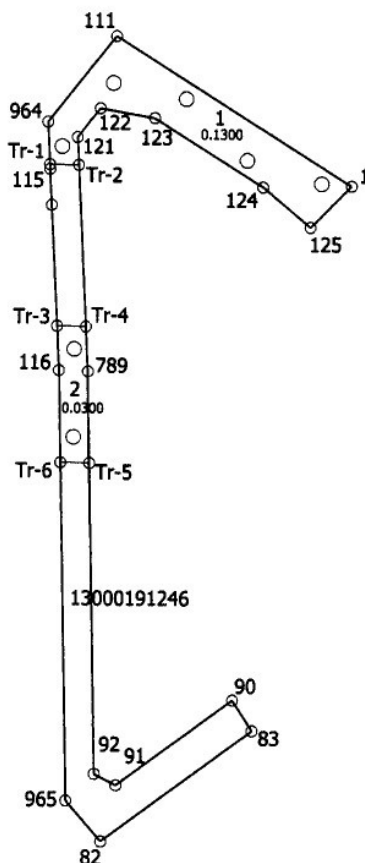
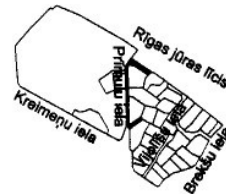


# ATMEŽOJAMĀS MEŽA ZEMES IZVIETOJUMA PLĀNS

x=314200  
y=475600



## ZEMES VIENĪBAS IZVIETOJUMA SHĒMA



## ATMEŽOJAMĀS MEŽA ZEMES IZVIETOJUMA SHĒMA ZEMES VIENĪBĀ



Atmežojamās meža zemes  
kontūras koordinātas  
Koordinātu sistēma LKS-92 TM  
Mēroga koeficients: 0.999607

Nr	X	Y
Tr-1	314168.28	475700.58
964	314179.93	475699.98
111	314203.49	475718.91
1	314162.60	475784.07
125	314151.22	475772.76
124	314162.24	475759.61
123	314181.08	475729.59
122	314183.65	475714.53
121	314175.78	475708.20
Tr-2	314168.12	475708.60
Tr-3	314124.17	475702.84
Tr-4	314124.01	475710.86
789	314111.76	475711.48
Tr-5	314086.58	475712.06
Tr-6	314086.75	475704.05
116	314112.03	475703.46

### Meža zemes nogabali

Nogabala Nr.	Platība (ha)
1	0.13
2	0.03
Kopā:	0.16

Meža zemes nogabalu kontūras uznestas no  
meža zemju plāna ar mēroga noteiktību 1:5000.

### ZEMES LIETOŠANAS VEIDU EKSPLIKĀCIJA ATMEŽOJAMAI MEŽA ZEMEI

Lauksaimniecībā izmantojama zeme	TAJĀ SKAITĀ				Meži	Krūmāji	Purvi	Ūdens objektu zeme	t. sk.		Zeme zem ēkām un pagalmiem	Zeme zem ceļiem	Pārējās zemes
	Arauzeme	Augļu dārzi	Pļavas	Ganības					zem ūdeņiem	zem zivju dīķiem			
-	-	-	-	-	0.1600	-	-	-	-	-	-	-	-

Atmežojamās zemes kontūra apvidū noteikta un uzmērīta 2020. gada 2.aprīlī.

Plāna mērogs 1:2000

Zemes vienības platība: 0.3255 ha

Atmežojamās meža zemes platība: 0.1600 ha

Ierosinātais ir informēts par kadastrālās uzmērīšanas laikā veiktajām  
darbībām, to rezultātiem.

*[Signature]*

Jūrmalas pilsētas pašvaldība  
pilnv.pers. *Arīš Saproņovs*

03.04.2020.

Mērnieks (sertifikāts pirmreizēji izsniegts ar Nr. , derīgs līdz .020.)  
Nr. , pārreģistrēts ar Nr. , derīgs līdz .020.)  
apliecina, ka plāns izgatavots atbilstoši Ministru kabineta 2011.gada  
27.decembra noteikumiem Nr.1019 "Zemes kadastrālās uzmērīšanas  
noteikumi"

02.04.2020.

# ATMEŽOJAMĀS MEŽA ZEMES IZVIETOJUMA PLĀNS

## ZEMES VIENĪBAS IZVIETOJUMA SHĒMA



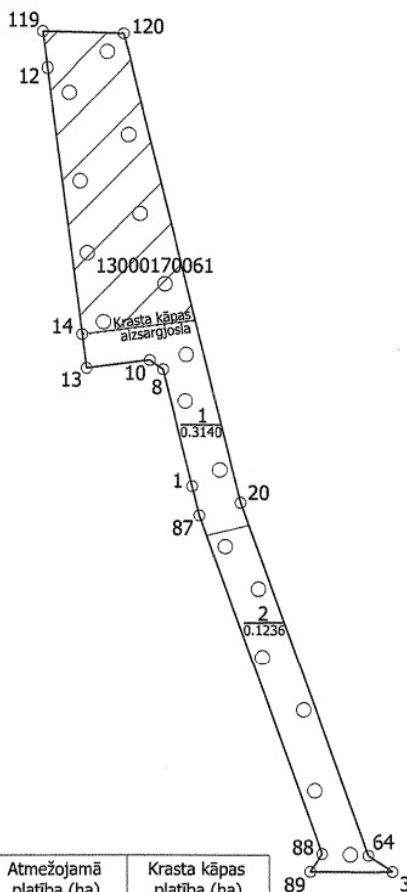
## ATMEŽOJAMĀS MEŽA ZEMES IZVIETOJUMA SHĒMA ZEMES VIENĪBĀ



Atmežojamās meža zemes  
kontūras koordinātas  
Koordinātu sistēma LKS-92 TM  
Mēroga koeficients: 0.999605

Nr	X	Y
119	313099.13	479048.81
120	313098.47	479071.32
20	312968.50	479103.86
64	312870.57	479139.40
3	312865.93	479146.10
89	312866.07	479123.12
88	312871.00	479126.48
87	312964.98	479092.37
1	312973.07	479080.34
8	313005.46	479082.23
10	313008.03	479078.50
13	313005.86	479060.93
14	313015.22	479059.71
12	313089.09	479050.11

x=313000  
y=479000



### Meža zemes nogabali

Nogabala Nr.	Kopējā platība (ha)	Atmežojamā platība (ha)	Krusta kāpas platība (ha)
1	0.31	0.3140	0.2231
2	0.12	0.1236	-
Kopā:	0.43	0.4376	0.2231

Meža zemes nogabalu kontūras uznestas no  
meža zemju plāna ar mēroga noteiktību 1:5000.

### ZEMES LIETOŠANAS VEIDU EKSPLIKĀCIJA ATMEŽOJAMAI MEŽA ZEMEI

Lauksaimniecībā izmantojamā zeme	TĀJĀ SKAITĀ					Meži	Krūmāji	Purvi	Ūdens objektu zeme	t. sk.			Pārējās zemes
	Aramzeme	Augļu dārzī	Pļavas	Ganības	zeme					zeme zem ēkām un pagalmiem	Zeme zem ceļiem		
-	-	-	-	-	0.4376	-	-	-	-	-	-	-	-

Atmežojamās zemes kontūra apvidū noteikta un uzņēmāta 2020. gada 5.maijā.

Plāna mērogs 1:2000

Zemes vienības platība: 0.4376 ha

Atmežojamās meža zemes platība: 0.4376 ha

Ierosinātais ir informēts par kadastrālās uzmērīšanas laikā veiktajām  
darbībām, to rezultātiem.

Jūrmalas pilsētas pašvaldība  
pilnv.pers. *A. SAREINIS*

05.05.2020.

Mērnieks (sertifikāts pirmreizēji izsniegts ar  
Nr. , pārreģistrēts ar Nr. , derīgs līdz  
apliecina, ka plāns izgatavots atbilstoši Ministru kabineta 2011.gada  
27.decembra noteikumiem Nr.1019 "Zemes kadastrālās uzmērīšanas  
noteikumi"

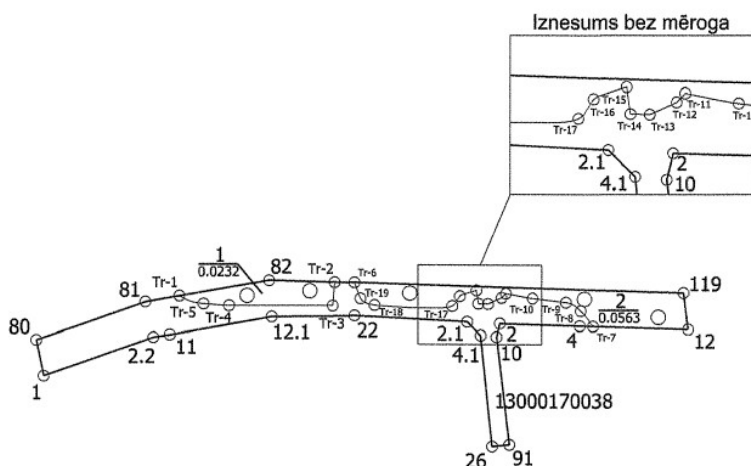
05.05.2020.

# ATMEŽOJAMĀS MEŽA ZEMES IZVIETOJUMA PLĀNS

## ZEMES VIENĪBAS IZVIETOJUMA SHĒMA



## ATMEŽOJAMĀS MEŽA ZEMES IZVIETOJUMA SHĒMA ZEMES VIENĪBĀ



### Meža zemes nogabali

Nogabala Nr.	Kopējā platība (ha)	Atmežojamā platība (ha)
1	0.02	0.0232
2	0.05	0.0563
Kopā:	0.07	0.0795

Meža zemes nogabalu kontūras uznestas no meža zemju plāna ar mēroga noteiktību 1:5000.

Atmežojamās meža zemes kontūras koordinātas  
Koordinātu sistēma LKS-92 TM  
Mēroga koeficients: 0.999605

Nr	X	Y
Tr-1	313098.25	478908.31
82	313102.51	478933.35
Tr-2	313101.97	478951.60
Tr-3	313095.49	478951.04
Tr-4	313095.56	478922.14
Tr-5	313096.07	478915.02
Tr-6	313101.81	478957.06
119	313099.13	479048.81
12	313089.09	479050.11
Tr-7	313089.87	479023.58
Tr-8	313094.09	479020.17
Tr-9	313096.43	479016.04
Tr-10	313097.54	479006.69
Tr-11	313098.90	478999.25
Tr-12	313097.70	478998.05
Tr-13	313095.99	478994.28
Tr-14	313096.06	478991.58
Tr-15	313099.76	478991.05
Tr-16	313098.13	478986.50
Tr-17	313095.40	478984.38
Tr-18	313095.54	478962.65
Tr-19	313097.39	478958.72

### ZEMES LIETOŠANAS VEIDU EKSPLIKĀCIJA ATMEŽOJAMAI MEŽA ZEMEI

Lauksaimniecībā izmantojamā zeme	TAJĀ SKAITĀ				Meži	Krūmāji	Purvi	Ūdens objektu zeme	t. sk.		Zeme zem ēkām un pagalmiem	Zeme zem ceļiem	Pārējās zemes
	Aramzeme	Augļu dārzī	Plavas	Ganības					zem ūdeņiem	zem zivju dīķiem			
-	-	-	-	-	0.0795	-	-	-	-	-	-	-	-

Atmežojamās zemes kontūra apvidū noteikta un uzņēmāta 2020. gada 5.maijā.

Plāna mērogs 1:2000

Zemes vienības platība: 0.1964 ha

Atmežojamās meža zemes platība: 0.0795 ha

Ierosinātais ir informēts par kadastrālās uzmērīšanas laikā veiktajām darbībām, to rezultātiem.

Jūrmalas pilsētas pašvaldība  
pilnv.pers. *A. ŠAPROVINS*

05.05.2020.

Mērnīeks (sertifikāts pirmreizēji izsniegts ar Nr. , pārreģistrēts ar Nr. , derīgs līdz 2020.)  
apliecina, ka plāns izgatavots atbilstoši Ministru kabineta 2011.gada 27.decembra noteikumiem Nr.1019 "Zemes kadastrālās uzmērīšanas noteikumi"

05.05.2020.