

Kadastra informācija, atbilstoši Nekustamā īpašuma valsts kadastra likuma 85. pantam

1. Kadastra objekta identifikators

1.1. Nekustamā īpašuma kadastra numurs:.....66010080098

2. Nekustamā īpašuma sastāvs

2.1. Zemes vienība ar kadastra apzīmējumu:.....66010080098

Adrese:.....Priežu iela 10A, Limbaži, Limbažu nov.

2.2. Būve ar kadastra apzīmējumu:.....66010080098001

Adrese:.....Priežu iela 10A, Limbaži, Limbažu nov.

2.3. Būve ar kadastra apzīmējumu:.....66010080098002

Adrese:.....Priežu iela 10A, Limbaži, Limbažu nov.

2.4. Būve ar kadastra apzīmējumu:.....66010080098003

Adrese:.....Priežu iela 10A, Limbaži, Limbažu nov.

3. Nekustamā īpašuma pamatdati

3.1. Nekustamā īpašuma nosaukums:.....Priežu iela 10A

3.2. Īpašuma sastāvā esošo zemes vienību kopējā platība:.....0.4613ha

3.3. Dzīvokļa īpašuma sastāvā esošo telpu grupu kopējā platība:.....Nav

4. Nekustamā īpašuma tiesību nostiprinājums

4.1. Zemesgrāmatas nodaļuma numurs:.....100000204483

4.2. Tiesas nosaukums:.....Limbažu pilsētas zemesgrāmata, Vidzemes rajona tiesa

4.3. Zemes vienības kadastra apzīmējums:.....66010080098

4.4. Būves kadastra apzīmējums:.....66010080098001

4.5. Būves kadastra apzīmējums:.....66010080098002

4.6. Būves kadastra apzīmējums:.....66010080098003

5. Dati par nekustamā īpašuma piederību un nomniekiem

5.1. Informācija par nekustamā īpašuma piederību

NPK	Vārds uzvārds/ nosaukums	Personas kods/ reģistrācijas numurs	Adrese	Īpašuma tiesību statuss	Dom. Daļas	Īpašuma kadastra numurs/būves kadastra apzīmējums	Iznomātā objekta kadastra apzīmējums	Iznomātā nekustamā īpašuma kadastra numurs
1	Latvijas Republikas Zemkopības ministrija	90000064161	Republikas laukums 2, Rīga, LV-1010	Īpašnieks	1/1	66010080098	Neregistrē	Neregistrē
2	Valsts sabiedrība ar ierobežotu atbildību "Zemkopības ministrijas nekustamie īpašumi"	40003338357	Republikas laukums 2, Rīga, LV-1010	Lietotājs	1/1	66010080098	Neregistrē	Neregistrē

6. Zemes vienības pamatdati

6.1. Zemes vienība ar kadastra apzīmējumu:.....66010080098

6.1.1. Adrese:.....Priežu iela 10A, Limbaži, Limbažu nov.

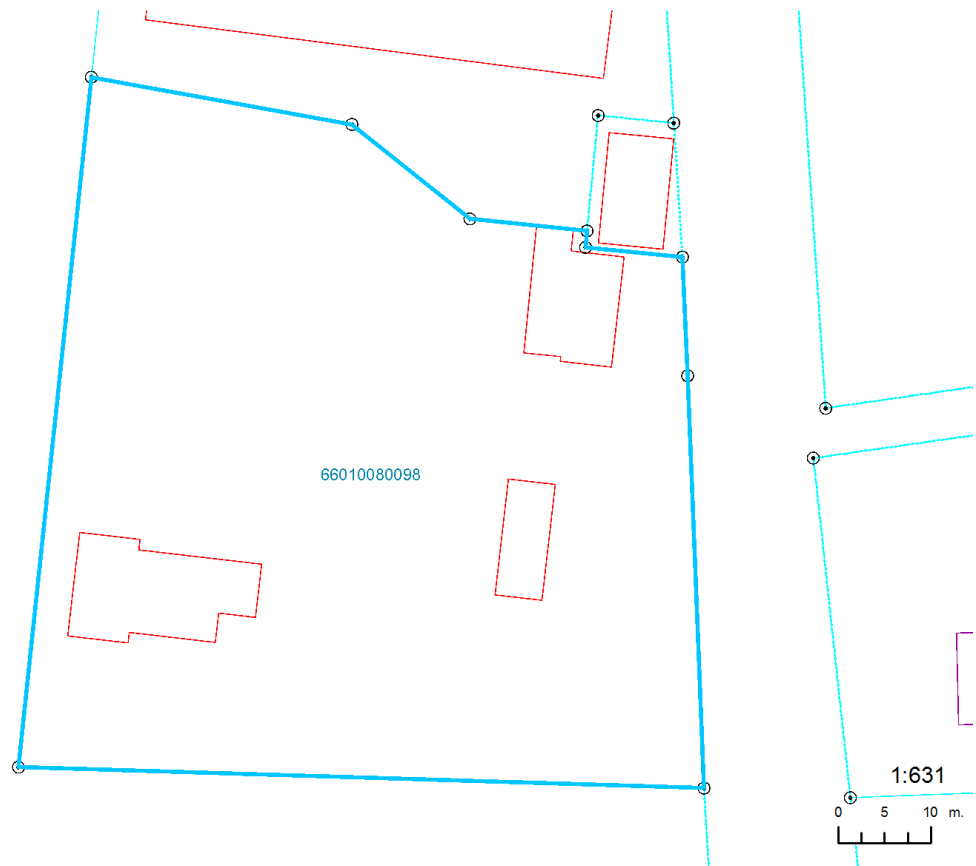
6.1.2. Zemes vienības statuss:.....nekustamais īpašums

6.1.3. Zemes vienības platība:.....0.4613ha

6.1.4. Zemes vienības platības sadalījums pa lietošanas veidiem ha:

Lauksaimniecībā izmantojamā zeme (LIZ)					Mežs	Krūmājs	Purvs	Ūdens objektu zeme			Zeme zem ēkām un pagalmiem	Zeme zem ceļiem	Pārējās zemes	LIZ meliorētās (reģistrācija veikta līdz 31.12.2007)
Kopā	t. sk. Aramzeme	t. sk. Augļu dārzš	t. sk. Pļava	t. sk. Ganības				Kopā	t. sk. Zeme zem ūdeņiem	t. sk. Zeme zem zivju dīķiem				
										0.4375	0.0238			

- 6.1.5. Zemes vienības vidējais LIZ kvalitātes novērtējums ballēs:..... Nav
- 6.1.6. Jaunaudzes platība:..... Nav
- 6.1.7. Uz zemes vienības ir reģistrētas būves ar kadastra apzīmējumu(-iem):.....
66010080098001, 66010080098002, 66010080098003
- 6.1.8. Uz zemes vienības ir pirmsreģistrētas būves ar kadastra apzīmējumu(-iem):..... Nav
- 6.1.9. Veicot kadastrālo uzmērīšanu apvidū nav konstatētas būves ar kadastra apzīmējumu(-iem):..... Nav



7. Zemes vienības daļas pamatdati

7.1. Dati par zemes vienības daļu nav reģistrēti

8. Zemes vienības, zemes vienības daļas nekustamā īpašuma lietošanas mērķi

8.1. Zemes vienība ar kadastra apzīmējumu66010080098

Nekustamā īpašuma lietošanas mērķis	NĪLM kods	Kopplatība, ha	Lauksaimniecībā izmantojamā zeme (LIZ)				Mežs	Krūmājs	Purvs	Ūdens objektu zeme			Zeme zem ēkām un pagalmiem	Zeme zem ceļiem	Pārējās zemes	LIZ meliorētās (reģistrācija veikta līdz 31.12.2007)
			Kopā	t. sk. Aram zeme	t. sk. Augļu dārzš	t. sk. Pļava				t. sk. Ganības	Kopā	t. sk. Zeme zem ūdeņiem				
	Kopā: 0.4613											0.4375	0.0238			

Nekustamā īpašuma lietošanas mērķis	NĪLM kods	Kopplatība, ha	Lauksaimniecībā izmantojamā zeme (LIZ)					Mežs	Krūmājs	Purvs	Ūdens objektu zeme			Zeme zem ēkām un pagalmiem	Zeme zem ceļiem	Pārējās zemes	LIZ meliorētās (reģistrācija veikta līdz 31.12.2007)
			Kopā	t. sk. Aram zeme	t. sk. Augļu dārzis	t. sk. Plava	t. sk. Ganības				Kopā	t. sk. Zeme zem ūdeņiem	t. sk. Zeme zem zivju dīķiem				
0908 - Pārējo sabiedriskās nozīmes objektu apbūve	0908	0.4613											0.4375	0.0238			

9. Nekustamā īpašuma objekta apgrūtinājumi

9.1. Zemes vienības kadastra apzīmējums.....66010080098

Kārtas numurs	Apgrūtinājuma kods	Apgrūtinājuma apraksts	Apgrūtinājumam piekritīgā platība	Apgrūtinājuma noteikšanas datums
1	7313030600	biosfēras rezervāta neitrālās zonas teritorija	0.4613ha	06.10.2005
2	020501	aizsargjoslas teritorija gar elektrisko tīklu gaisvadu līniju ārpus pilsētām un ciemiem, kā arī pilsētu lauku teritorijās	0.023ha	06.10.2005
3	020501	aizsargjoslas teritorija gar elektrisko tīklu gaisvadu līniju ārpus pilsētām un ciemiem, kā arī pilsētu lauku teritorijās	0.041ha	06.10.2005
4	7315030100	ceļa servitūta teritorija	0.0238ha	06.10.2005

10. Būves pamatdati

10.1. Būves kadastra apzīmējums:.....66010080098001

10.1.1. Adrese:.....Priežu iela 10A, Limbaži, Limbažu nov.

10.1.2. Nosaukums:.....Veterinārā laboratorija

10.1.3. Galvenais lietošanas veids:.....1264 - Ārstniecības vai veselības aprūpes iestāžu ēkas

10.1.4. Kopējā platība (m²):.....175.3

10.1.5. Apbūves laukums (m²):.....178.8

10.1.6. Virszemes stāvu skaits:.....2

10.1.7. Pazemes stāvu skaits:.....0

10.1.8. Telpu grupu skaits:.....1

10.1.9. Eksploatācijā pieņemšanas gads(-i):.....Nav

10.1.10. Eksploatācijas uzsākšanas gads:.....1953

10.1.11. Nolietojums (%):.....40

10.1.12. Nolietojuma aprēķina datums:.....Nav

10.1.13. Kadastrālās uzmērīšanas datums:.....06.11.2004

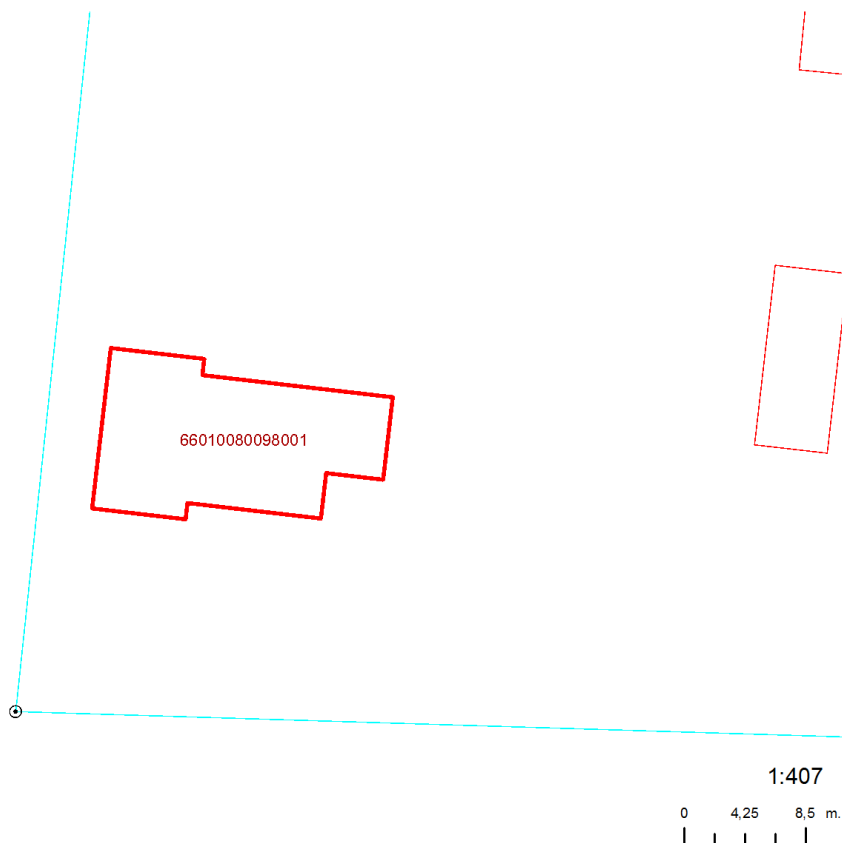
10.1.14. Būve ir pirmsreģistrēta:.....Nē

10.1.15. Veicot kadastrālo uzmērīšanu, būve apvidū nav konstatēta:.....Nē

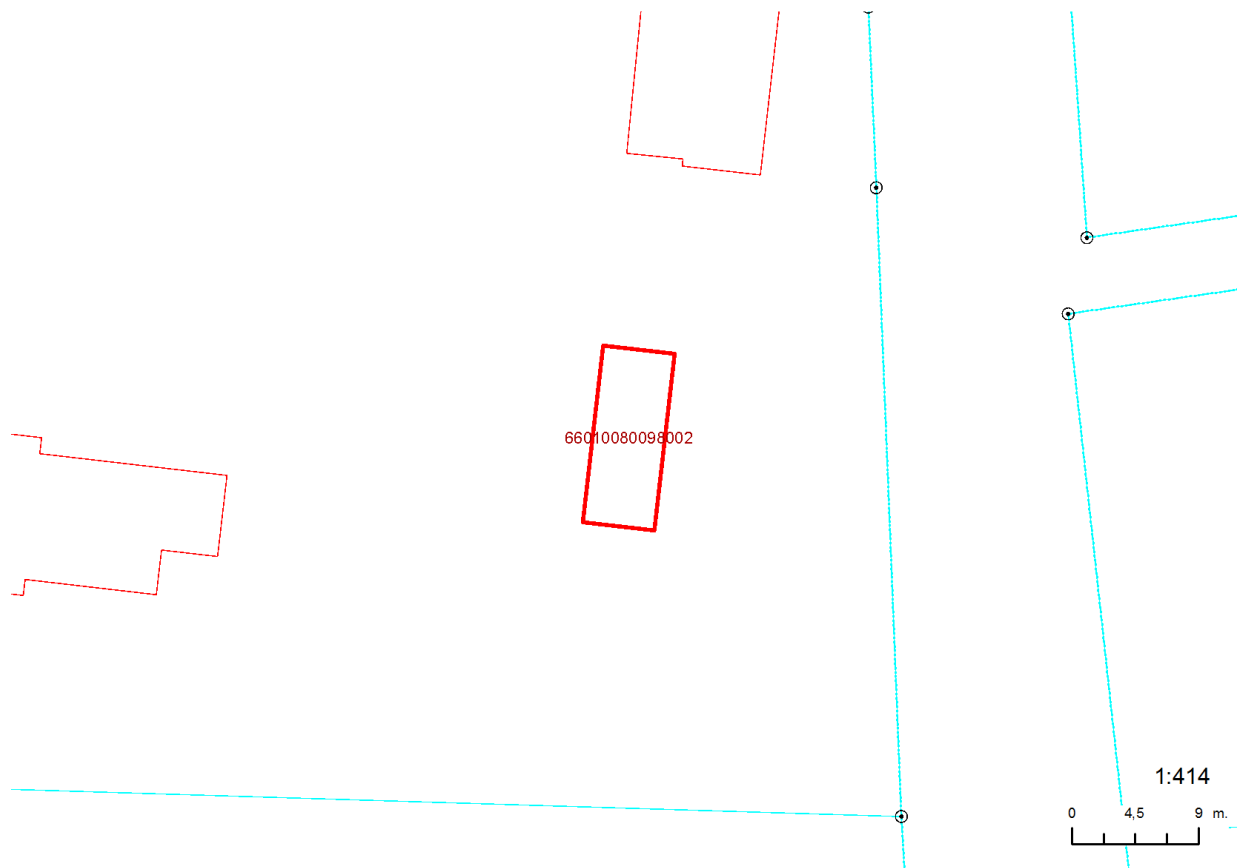
10.1.16. Būve atrodas vai daļēji atrodas uz zemes vienības ar kadastra apzīmējumu:.....

66010080098

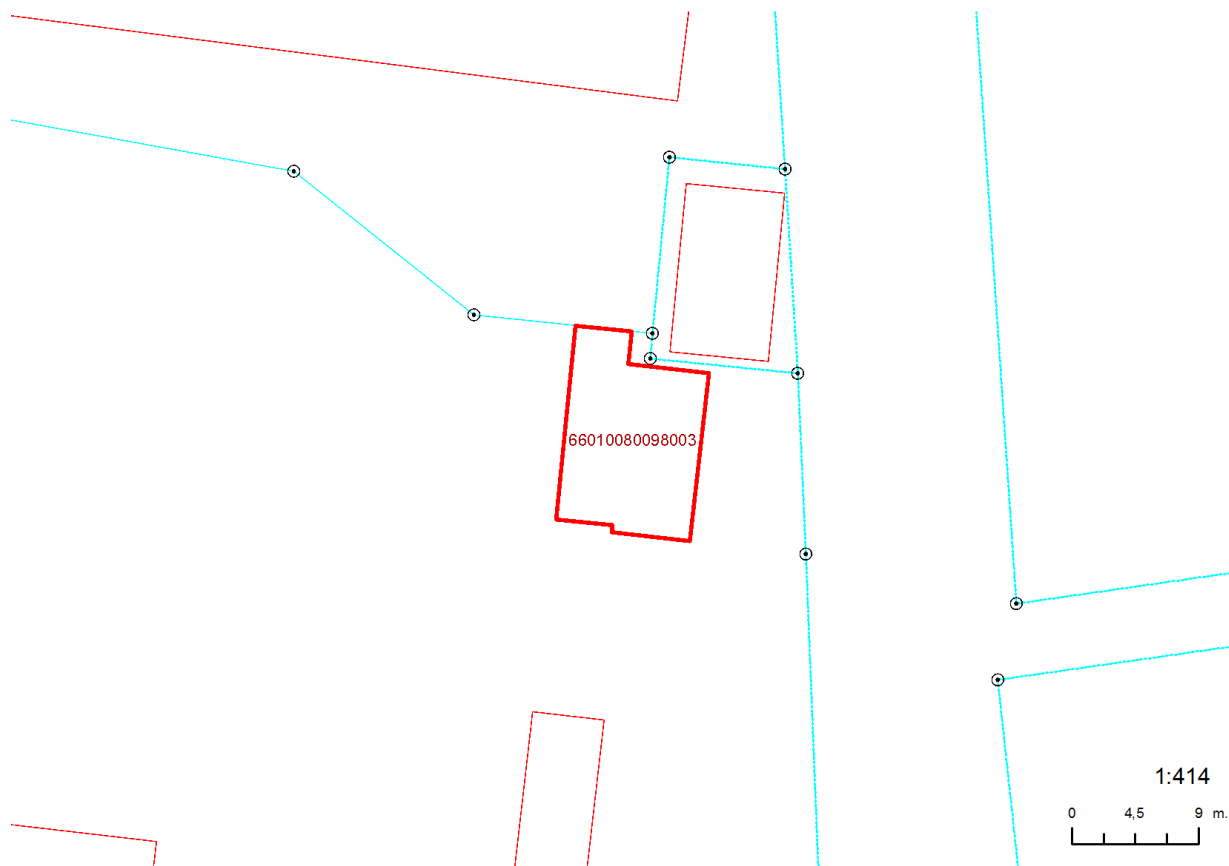
10.1.17. Funkcionāli saistīto ēku kadastra apzīmējumi:.....Nav



10.2. Būves kadastra apzīmējums:.....	66010080098002
10.2.1. Adrese:.....	Priežu iela 10A, Limbaži, Limbažu nov.
10.2.2. Nosaukums:.....	Pagaidu stacionārs
10.2.3. Galvenais lietošanas veids:.....	1264 - Ārstniecības vai veselības aprūpes iestāžu ēkas
10.2.4. Kopējā platība (m ²):.....	47
10.2.5. Apbūves laukums (m ²):.....	63.4
10.2.6. Virszemes stāvu skaits:.....	1
10.2.7. Pazemes stāvu skaits:.....	0
10.2.8. Telpu grupu skaits:.....	1
10.2.9. Eksploatācijā pieņemšanas gads(-i):.....	Nav
10.2.10. Eksploatācijas uzsākšanas gads:.....	1957
10.2.11. Nolietojums (%):.....	45
10.2.12. Nolietojuma aprēķina datums:.....	Nav
10.2.13. Kadastrālās uzmērīšanas datums:.....	06.11.2004
10.2.14. Būve ir pirmsreģistrēta:.....	Nē
10.2.15. Veicot kadastrālo uzmērīšanu, būve apvidū nav konstatēta:.....	Nē
10.2.16. Būve atrodas vai daļēji atrodas uz zemes vienības ar kadastra apzīmējumu:.....	66010080098
10.2.17. Funkcionāli saistīto ēku kadastra apzīmējumi:.....	Nav



10.3. Būves kadastra apzīmējums:.....	66010080098003
10.3.1. Adrese:.....	Priežu iela 10A, Limbaži, Limbažu nov.
10.3.2. Nosaukums:.....	Šķūnis
10.3.3. Galvenais lietošanas veids:.....	1274 - Citas, iepriekš neklasificētas, ēkas
10.3.4. Kopējā platība (m ²):.....	113.3
10.3.5. Apbūves laukums (m ²):.....	123
10.3.6. Virszemes stāvu skaits:.....	1
10.3.7. Pazemes stāvu skaits:.....	0
10.3.8. Telpu grupu skaits:.....	1
10.3.9. Eksploatācijā pieņemšanas gads(-i):.....	Nav
10.3.10. Eksploatācijas uzsākšanas gads:.....	1962
10.3.11. Nolietojums (%):.....	50
10.3.12. Nolietojuma aprēķina datums:.....	Nav
10.3.13. Kadastrālās uzmērīšanas datums:.....	06.11.2004
10.3.14. Būve ir pirmsreģistrēta:.....	Nē
10.3.15. Veicot kadastrālo uzmērīšanu, būve apvidū nav konstatēta:.....	Nē
10.3.16. Būve atrodas vai daļēji atrodas uz zemes vienības ar kadastra apzīmējumu:.....	66010080098
10.3.17. Funkcionāli saistīto ēku kadastra apzīmējumi:.....	Nav



11. Būves tips

11.1. Būves kadastra apzīmējums:.....66010080098001

Tipa kods	Tipa nosaukums
12640101	Ārstniecības vai veselības aprūpes iestāžu ēkas

11.2. Būves kadastra apzīmējums:.....66010080098002

Tipa kods	Tipa nosaukums
12640101	Ārstniecības vai veselības aprūpes iestāžu ēkas

11.3. Būves kadastra apzīmējums:.....66010080098003

Tipa kods	Tipa nosaukums
12740203	Siltumnīcas ar kopējo platību līdz 60 m ² (ieskaitot), šķūņi un citas palīgēkas

12. Būves konstruktīvie elementi

12.1. Būves ar kadastra apzīmējumu 66010080098001 konstruktīvie elementi:

Nosaukums	Konstruktijas veids	Materiāls	Ekspluatācijā pieņemšanas gads(-i)	Ekspluatācijas uzsākšanas gads	Nolietojums (%)
Pamati	Nav	Laukakmens	Nav	1953	20
Ārsienas un karkasi	Nav	Silikātkieģeļi	Nav	1953	50
Pārsegumi	Nav	Kokmateriāli	Nav	1953	30
Jumts (segums)	Nav	Azbestcements	Nav	1953	40

12.2. Būves ar kadastra apzīmējumu 66010080098002 konstruktīvie elementi:

Nosaukums	Konstruktijas veids	Materiāls	Ekspluatācijā pieņemšanas gads(-i)	Ekspluatācijas uzsākšanas gads	Nolietojums (%)
Pamati	Nav	Dzelzsbetons	Nav	1957	25
Ārsienas un karkasi	Nav	Vieglbetoni	Nav	1957	40
Pārsegumi	Nav	Kokmateriāli	Nav	1957	55
Jumts (segums)	Nav	Azbestcements	Nav	1957	55

12.3. Būves ar kadastra apzīmējumu 66010080098003 konstruktīvie elementi:

Nosaukums	Konstruktijas veids	Materiāls	Ekspluatācijā pieņemšanas gads(-i)	Ekspluatācijas uzsākšanas gads	Nolietojums (%)
Pamati	Nav	Dzelzsbetons	Nav	1962	30
Ārsienas un karkasi	Nav	Kokmateriāli	Nav	1962	60
Jumts (segums)	Nav	Azbestcements	Nav	1962	45

13. Būves apjoma rādītāji

13.1. Būves ar kadastra apzīmējumu 66010080098001 apjoma rādītāji:

Izdrukas ID: i390001868160	Izdrukas datums: 15.03.2021	6 no 8
----------------------------	-----------------------------	--------

Skaidrojumi:

Nav – Kadastra informācijas sistēmā dati nav reģistrēti; Neregistrē – atbilstoši normatīvajiem aktiem dati netiek reģistrēti

Apjoma rādītāja veids	Apjoma rādītāja nosaukums	Apjoms un mērvienība	Tipa/ elementa kods	Tipa/ elementa nosaukums
Apbūves laukums	Nav	178.8 apbūves laukuma kv.m.	Nav	Nav
Kopējā platība	Nav	175.3 kv.m.	Nav	Nav
Būvtilpums	Nav	857 kub.m.	Nav	Nav

13.2. Būves ar kadastra apzīmējumu 66010080098002 apjoma rādītāji:

Apjoma rādītāja veids	Apjoma rādītāja nosaukums	Apjoms un mērvienība	Tipa/ elementa kods	Tipa/ elementa nosaukums
Apbūves laukums	Nav	63.4 apbūves laukuma kv.m.	Nav	Nav
Kopējā platība	Nav	47 kv.m.	Nav	Nav
Būvtilpums	Nav	197 kub.m.	Nav	Nav

13.3. Būves ar kadastra apzīmējumu 66010080098003 apjoma rādītāji:

Apjoma rādītāja veids	Apjoma rādītāja nosaukums	Apjoms un mērvienība	Tipa/ elementa kods	Tipa/ elementa nosaukums
Apbūves laukums	Nav	123 apbūves laukuma kv.m.	Nav	Nav
Kopējā platība	Nav	113.3 kv.m.	Nav	Nav
Būvtilpums	Nav	328 kub.m.	Nav	Nav

14. Kopējās platības sadalījums pa platību veidiem

14.1. Būve ar kadastra apzīmējumu	66010080098001
14.1.1. Kopējā platība (m ²)	175.3
14.1.1.1. Lietderīgā platība (m ²)	175.3
14.1.1.1.1. Dzīvokļu kopējā platība (m ²)	0
14.1.1.1.1.1. Dzīvokļu platība (m ²)	0
14.1.1.1.1.1.1. Dzīvojamā platība (m ²)	0
14.1.1.1.1.1.2. Dzīvokļu palīgtelpu platība (m ²)	0
14.1.1.1.1.2. Dzīvokļu ārtelpu platība (m ²)	0
14.1.1.1.2. Nedzīvojamo telpu platība (m ²)	175.3
14.1.1.1.2.1. Nedzīvojamo iekštelpu platība (m ²)	175.3
14.1.1.1.2.2. Nedzīvojamo ārtelpu platība (m ²)	0
14.1.1.2. Koplietošanas palīgtelpu platība (m ²)	0
14.1.1.2.1. Koplietošanas iekštelpu platība (m ²)	0
14.1.1.2.2. Koplietošanas ārtelpu platība (m ²)	0
14.2. Būve ar kadastra apzīmējumu	66010080098002
14.2.1. Kopējā platība (m ²)	47
14.2.1.1. Lietderīgā platība (m ²)	47
14.2.1.1.1. Dzīvokļu kopējā platība (m ²)	0
14.2.1.1.1.1. Dzīvokļu platība (m ²)	0
14.2.1.1.1.1.1. Dzīvojamā platība (m ²)	0
14.2.1.1.1.1.2. Dzīvokļu palīgtelpu platība (m ²)	0
14.2.1.1.1.2. Dzīvokļu ārtelpu platība (m ²)	0
14.2.1.1.2. Nedzīvojamo telpu platība (m ²)	47
14.2.1.1.2.1. Nedzīvojamo iekštelpu platība (m ²)	47
14.2.1.1.2.2. Nedzīvojamo ārtelpu platība (m ²)	0
14.2.1.2. Koplietošanas palīgtelpu platība (m ²)	0
14.2.1.2.1. Koplietošanas iekštelpu platība (m ²)	0
14.2.1.2.2. Koplietošanas ārtelpu platība (m ²)	0
14.3. Būve ar kadastra apzīmējumu	66010080098003
14.3.1. Kopējā platība (m ²)	113.3
14.3.1.1. Lietderīgā platība (m ²)	113.3
14.3.1.1.1. Dzīvokļu kopējā platība (m ²)	0
14.3.1.1.1.1. Dzīvokļu platība (m ²)	0
14.3.1.1.1.1.1. Dzīvojamā platība (m ²)	0
14.3.1.1.1.1.2. Dzīvokļu palīgtelpu platība (m ²)	0
14.3.1.1.1.2. Dzīvokļu ārtelpu platība (m ²)	0

Izdrukas ID: i390001868160	Izdrukas datums: 15.03.2021	7 no 8
----------------------------	-----------------------------	--------

Skaidrojumi:

Nav – Kadastra informācijas sistēmā dati nav reģistrēti; Neregistrē – atbilstoši normatīvajiem aktiem dati netiek reģistrēti

14.3.1.1.2. Nedzīvojamo telpu platība (m ²).....	113.3
14.3.1.1.2.1. Nedzīvojamo iekštelpu platība (m ²).....	113.3
14.3.1.1.2.2. Nedzīvojamo ārtelpu platība (m ²).....	0
14.3.1.2. Koplietošanas palīgtelpu platība (m ²).....	0
14.3.1.2.1. Koplietošanas iekštelpu platība (m ²).....	0
14.3.1.2.2. Koplietošanas ārtelpu platība (m ²).....	0

16. Telpu grupas pamatdati

16.1. Īpašuma sastāvā telpu grupas nav reģistrētas

17. Telpu grupas kopējās platības sadalījums pa telpu veidiem un telpu raksturojošie rādītāji

17.1. Īpašuma sastāvā telpu grupas nav reģistrētas

18. Labiekārtojumi

18.1. Būves kadastra apzīmējums.....66010080098001

Reģistrētie labiekārtojumi	Noteikšanas veids (ja ir)	Apjoms (ja ir)
Apkure. Centralizētā		
Aukstā ūdens apgāde		
Citi, iepriekš neklasificēti, labiekārtojumi. Pods / pisuārs / bidē		
Elektroapgāde		
Kanalizācija. Nav reģistrēts sadzīves kanalizācijas veids		

18.1.1. Labiekārtojumu datums:Nav

18.2. Būves kadastra apzīmējums.....66010080098002

Reģistrētie labiekārtojumi	Noteikšanas veids (ja ir)	Apjoms (ja ir)
Elektroapgāde		

18.2.1. Labiekārtojumu datums:Nav

18.3. Būves kadastra apzīmējums.....66010080098003

Labiekārtojumi nav reģistrēti

18.3.1. Labiekārtojumu datums:Nav

19. Nomas pamatdati

19.1. Noma nav reģistrēta

20. Kadastra informācijas sistēmā uzturētās aktuālās vērtības

20.1. Nekustamā īpašuma novērtējums kadastrā:.....12646 EUR

20.2. Nekustamā īpašuma kadastrālā vērtība:.....12646 EUR

20.3. Nekustamā īpašuma objekta kadastrālā vērtība atbilstoši nekustamā īpašuma sastāvam:

20.3.1. Zemes vienība ar kadastra apzīmējumu.....66010080098

Kadastrālā vērtība	Vērtēšanas datums	Mežaudzes vērtība
4786 EUR	01.01.2021	Nav

20.3.2. Būve ar kadastra apzīmējumu.....66010080098001

Kadastrālā vērtība	Vērtēšanas datums	Mežaudzes vērtība
5613 EUR	01.01.2021	Nereģistrē

20.3.3. Būve ar kadastra apzīmējumu.....66010080098002

Kadastrālā vērtība	Vērtēšanas datums	Mežaudzes vērtība
1304 EUR	01.01.2021	Nereģistrē

20.3.4. Būve ar kadastra apzīmējumu.....66010080098003

Kadastrālā vērtība	Vērtēšanas datums	Mežaudzes vērtība
943 EUR	01.01.2021	Nereģistrē

21. Atzīmes

21.1. Īpašumā nav reģistrēta neviena atzīme