

Nodalījuma noraksts

Zemgales rajona tiesa

Īles pagasta zemesgrāmatas nodalījums Nr. 100000337915

Kadastra numurs: 46640030066

Nosaukums: Īles sanatorija

"Īles sanatorija", Īles pag., Dobeles nov.

Nodalījuma aktualizēts (22.01.2015., 400001219965) saskaņā ar Zemesgrāmatu likuma 126.³ pantu

<i>I daļas 1.iedaļa</i> Nekustams īpašums, servitūti un reālnastas, pievienotie zemes gabali	Domājamā daļa	Platība, lielums
1.1. Četri zemes gabali.		23.09 ha
1.2. Zemes gabals ar kadastra apzīmējumu 4664 003 0066.		22.45 ha
1.3. Zemes gabals ar kadastra apzīmējumu 4664 003 0090.		0.25 ha
1.4. Zemes gabals ar kadastra apzīmējumu 4664 002 0261.		0.23 ha
1.5. Zemes gabals ar kadastra apzīmējumu 4664 003 0091.		0.16 ha
1.6. Uz zemes gabala ar kadastra apzīmējumu 4664 003 0066 atrodas sešpadsmit ēkas.		
1.7. Nedzīvojamā ēka (kadastra apzīmējums 4664 003 0066 001).		
1.8. Nedzīvojamā ēka (kadastra apzīmējums 4664 003 0066 003).		
1.9. Nedzīvojamā ēka (kadastra apzīmējums 4664 003 0066 004).		
1.10. Palīgēka (kadastra apzīmējums 4664 003 0066 005).		
1.11. Palīgēka (kadastra apzīmējums 4664 003 0066 006).		
1.12. Nedzīvojamā ēka (kadastra apzīmējums 4664 003 0066 007).		
1.13. Palīgēka (kadastra apzīmējums 4664 003 0066 008).		
1.14. Palīgēka (kadastra apzīmējums 4664 003 0066 009). <i>Dzēsts</i> <i>Saistīts ar ierakstu: I daļas 2.iedaļa 1.1 (300005066617)</i>		
1.15. Palīgēka (kadastra apzīmējums 4664 003 0066 011).		
1.16. Palīgēka (kadastra apzīmējums 4664 003 0066 014).		
1.17. Palīgēka (kadastra apzīmējums 4664 003 0066 015). <i>Dzēsts</i> <i>Saistīts ar ierakstu: I daļas 2.iedaļa 1.1 (300005066617)</i>		
1.18. Nedzīvojamā ēka (kadastra apzīmējums 4664 003 0066 016).		
1.19. Jaunbūve - palīgēka (kadastra apzīmējums 4664 003 0066 017).		
1.20. Palīgēka (kadastra apzīmējums 4664 003 0066 019).		
1.21. Palīgēka (kadastra apzīmējums 4664 003 0066 025).		
1.22. Palīgēka (kadastra apzīmējums 4664 003 0066 026).		
1.23. Uz zemes gabala ar kadastra apzīmējumu 4664 003 0090 atrodas divas ēkas.		
1.24. Palīgēka (kadastra apzīmējums 4664 003 0090 010).		
1.25. Nedzīvojamā ēka (kadastra apzīmējums 4664 003 0090 012).		
1.26. Uz zemes gabala ar kadastra apzīmējumu 4664 003 0091 atrodas: inženierbūve (kadastra apzīmējums 4664 003 0091 020).		

I daļas 1.iedaļa Nekustams īpašums, servitūti un reālnastas, pievienotie zemes gabali	Domājamā daļa	Platība, lielums
<p>1.27. Uz zemes gabala ar kadastra apzīmējumu 4664 002 0261 atrodas: nedzīvojamā ēka (kadastra apzīmējums 4664 002 0261 024). <i>Žurn. Nr. 300001981217, lēmums 19.04.2007., tiesnese Ausma Tamkoviča</i></p> <p>2.1. Būve (kadastra apzīmējums 46640030066024).</p> <p>2.2. Būve (kadastra apzīmējums 46640030066037).</p> <p>2.3. Būve (kadastra apzīmējums 46640030066038). <i>Žurn. Nr. 300005538042, lēmums 14.02.2022., tiesnese Glorija Sorokina</i></p> <p>3.1. Būve (kadastra apzīmējums 46640030066039). <i>Žurn. Nr. 300005643592, lēmums 15.07.2022., tiesnese Glorija Sorokina</i></p>		
I daļas 2.iedaļa Atdalītie zemes gabali, servitūtu un reālnastu pārgrozījumi un dzēsumi	Domājamā daļa	Platība, lielums
<p>1.1. Dzēst 1. iedaļas ierakstus Nr. 1.14, 1.17 (žurnāla Nr. 300001981217, 20.03.2007).Pamats: 2020.gada 6.februāra VZD elektronisks paziņojums, 2019.gada 3.decembra Auces novada pašvaldības būvvaldes izziņa par būves neesību. <i>Žurn. Nr. 300005066617, lēmums 11.02.2020., tiesnese Ligita Birkhāne</i></p>		
II daļas 1.iedaļa Nekustama īpašuma īpašnieks, īpašumtiesību pamats	Domājamā daļa	Summa
<p>1.1. Īpašnieks: Latvijas valsts Latvijas Republikas Labklājības ministrijas personā, nodokļu maksātāja kods 90000022064.</p> <p>1.2. Pamats: 2007. gada 15. februāra Latvijas Republikas Labklājības ministrijas uzziņa Nr.13.5-14/2, 2007. gada 17. janvāra Latvijas Republikas Ministru kabineta rīkojums Nr.45. <i>Žurn. Nr. 300001981217, lēmums 19.04.2007., tiesnese Ausma Tamkoviča</i></p> <p>2.1. Persona: Latvijas valsts Latvijas Republikas Labklājības ministrijas, reģistrācijas kods 90000022064, personā. Īpašuma tiesība izbeigusies.</p> <p>2.2. Īpašnieks: Latvijas valsts Latvijas Republikas Finanšu ministrijas, reģistrācijas kods 90000014724, personā.</p> <p>2.3. Pamats: 2013.gada 11.decembra Ministru kabineta rīkojums Nr.615, 2014.gada 30.maija akts Nr.1487/14. <i>Žurn. Nr. 300003665765, lēmums 09.07.2014., tiesnese Ligita Birkhāne</i></p> <p>3.1. Pamats būvju pievienošanai: 2021.gada 30.decembra izziņa par ēku/būvju piederību Nr. 2/6-1/13065. <i>Žurn. Nr. 300005538042, lēmums 14.02.2022., tiesnese Glorija Sorokina</i></p> <p>4.1. Pamats būves pievienošanai : 2022.gada 30.jūnija Valstij piekritīgās mantas aprakstes un novērtējuma akts Nr. 1970R/22, 2022.gada 26.maija Rīgas pilsētas Vidzemes priekšpilsētas tiesas spriedums Nr.C30733021. <i>Žurn. Nr. 300005643592, lēmums 15.07.2022., tiesnese Glorija Sorokina</i></p>	<p>1</p> <p>0</p> <p>1</p>	
III daļas 1.iedaļa Lietu tiesības, kas apgrūtina nekustamu īpašumu	Platība, lielums	
<p>1.1. Atzīme - 020305 - aizsargjosla gar autoceļu Dobeles - Īle - Auce. <i>Dzēsts Saistīts ar ierakstu: III daļas 2.iedaļa 2.1 (300005538042)</i></p> <p>1.2. Atzīme - 020501 - aizsargjosla gar elektrisko tīklu gaisvadu līniju ar nominālo</p>	<p>0.47 ha</p> <p>0.02 ha</p>	

III daļas 1.iedaļa Lietu tiesības, kas apgrūtina nekustamu īpašumu	Platība, lielums
spriegumu 0,4 kV. <i>Dzēsts</i> <i>Saistīts ar ierakstu: III daļas 2.iedaļa 2.1 (300005538042)</i>	
1.3. Atzīme - 020501 - aizsargjosla gar elektrisko tīklu gaisvadu līniju ar nominālo spriegumu 0,4 kV. <i>Dzēsts</i> <i>Saistīts ar ierakstu: III daļas 2.iedaļa 2.1 (300005538042)</i>	0.13 ha
1.4. Atzīme - 020501 - aizsargjosla gar elektrisko tīklu gaisvadu līniju ar nominālo spriegumu 0,4 kV. <i>Dzēsts</i> <i>Saistīts ar ierakstu: III daļas 2.iedaļa 2.1 (300005538042)</i>	0.12 ha
1.5. Atzīme - 020501 - aizsargjosla gar elektrisko tīklu gaisvadu līniju ar nominālo spriegumu 20 kV. <i>Dzēsts</i> <i>Saistīts ar ierakstu: III daļas 2.iedaļa 2.1 (300005538042)</i>	0.34 ha
1.6. Atzīme - 050203 - servitūts - tiesība uz braucamo ceļu par labu nekustamajam īpašumam ar kadastra Nr.4664 003 0092 un 4664 003 0093.	0.02 ha
1.7. Atzīme - 050203 - servitūts - tiesība uz braucamo ceļu par labu nekustamajam īpašumam ar kadastra Nr.4664 003 0007.	0.12 ha
1.8. Atzīme - 020207 - stingra režīma aizsargjosla ap pazemes ūdens ņemšanas vietu "Sanatorija".	0.19 ha
1.9. Atzīme - 060705 - aizsargjosla ap notekūdeņu attīrīšanas iekārtu "Ozoliņi" ar atklātu notekūdeņu apstrādi un atklātiem dūņu laukiem.	0.16 ha
1.10. Atzīme - 020501 - aizsargjosla gar elektrisko tīklu gaisvadu līniju ar nominālo spriegumu 0,4 kV - 0,00 ha. <i>Dzēsts</i> <i>Saistīts ar ierakstu: III daļas 2.iedaļa 2.1 (300005538042)</i>	
1.11. Atzīme - 020501 - aizsargjosla gar elektrisko tīklu gaisvadu līniju ar nominālo spriegumu 0,4 kV. <i>Dzēsts</i> <i>Saistīts ar ierakstu: III daļas 2.iedaļa 2.1 (300005538042)</i>	0.06 ha
1.12. Atzīme - Valsts meža dienests Dobeles virsmežniecība - mikroliegums Nr.67015. <i>Dzēsts</i> <i>Saistīts ar ierakstu: III daļas 2.iedaļa 1.1 (300003778253)</i>	10 ha
1.13. Atzīme - Īles muižas apbūve (valsts aizs. Nr.4924). <i>Dzēsts</i> <i>Saistīts ar ierakstu: III daļas 2.iedaļa 1.1 (300003778253)</i>	
1.14. Atzīme - Īles muižas pils (valsts aizs. Nr.4925). <i>Dzēsts</i> <i>Saistīts ar ierakstu: III daļas 2.iedaļa 1.1 (300003778253)</i>	
1.15. Atzīme - Sanatorijas saulotava (valsts aizs. Nr.4927). <i>Dzēsts</i> <i>Saistīts ar ierakstu: III daļas 2.iedaļa 1.1 (300003778253)</i>	
1.16. Atzīme - Īles muižas parks (valsts aizs. Nr.4928). <i>Dzēsts</i> <i>Saistīts ar ierakstu: III daļas 2.iedaļa 1.1 (300003778253)</i>	
1.17. Pamats: 2007. gada 15. februāra Latvijas Republikas Labklājības ministrijas uziņa Nr.13.5-14/2. <i>Žurn. Nr. 300001981217, lēmums 19.04.2007., tiesnese Ausma Tamkoviča</i>	
2.1. Atzīme - nekustamajā īpašumā (kadastra apzīmējums 4664 003 0066) atrodas ēka, kura ir vietējās nozīmes arhitektūras piemineklis "Sanatorijas direktora māja" (valsts aizsardzības Nr.4926) un valsts nozīmes arhitektūras pieminekļa "Īles muižas apbūve" (valsts aizsardzības Nr.4924) daļa. Pamats: 2008.gada 19. augusta Valsts kultūras pieminekļu aizsardzības inspekcijas izziņa Nr.741, 2008.gada 19. augusta Valsts kultūras pieminekļu aizsardzības inspekcijas izziņa Nr.742. <i>Žurn. Nr. 300002617597, lēmums 29.01.2009., tiesnese Ausma Tamkoviča</i>	
3.1. Atzīme - 7314010104 - valsts nozīmes arhitektūras pieminekļa teritorija un objekti, (daļa no valsts nozīmes arhitektūras pieminekļa "Īles muižas apbūve", valsts aizsardzības Nr.4924).	13.92 ha
	13.92 ha

III daļas 1.iedaļa Lietu tiesības, kas apgrūrina nekustamu īpašumu	Platība, lielums
3.2. Atzīme - 7314010104 - valsts nozīmes arhitektūras pieminekļa teritorija un objekti, (daļa no valsts nozīmes arhitektūras pieminekļa "Parks", valsts aizsardzības Nr.4928).	
3.3. Atzīme - 7314010201 - individuāli noteikta vides un dabas resursu aizsargjoslas (aizsardzības zonas) teritorija ap valsts vai vietējās nozīmes kultūras pieminekli.	7.87 ha
3.4. Atzīme - 7314010104 - valsts nozīmes arhitektūras pieminekļa teritorija un objekti, (daļa no valsts nozīmes arhitektūras pieminekļa "Īles muižas apbūve", valsts aizsardzības Nr.4924).	0.25 ha
3.5. Atzīme - 7314010104 - valsts nozīmes arhitektūras pieminekļa teritorija un objekti, (daļa no valsts nozīmes arhitektūras pieminekļa "Parks", valsts aizsardzības Nr.4924).	0.25 ha
3.6. Atzīme - Valsts meža dienests Zemgales virsmežniecība - mikroliegums Nr.67001.	2 ha
3.7. Atzīme - ēka ar kadastra apzīmējumu 46640030066001 - 7314010104 - valsts nozīmes arhitektūras pieminekļa teritorija un objekti, (valsts nozīmes arhitektūras pieminekļi "Pils", valsts aizsardzības Nr.4929).	1634.7 m ²
3.8. Atzīme - ēka ar kadastra apzīmējumu 46640030066003 - 7314010104 - valsts nozīmes arhitektūras pieminekļa teritorija un objekti, (Sanatorijas saulotava - daļa no valsts nozīmes arhitektūras pieminekļa "Īles muižas apbūve", valsts aizsardzības Nr.4924).	167.1 m ²
3.9. Atzīme - ēka ar kadastra apzīmējumu 46640030066005 - 7314010104 - valsts nozīmes arhitektūras pieminekļa teritorija un objekti, (bij. Stallis - daļa no valsts nozīmes arhitektūras pieminekļa "Īles muižas apbūve", valsts aizsardzības Nr.4924).	72.1 m ²
3.10. Pamats: 2014.gada 13.novembra Valsts kultūras pieminekļu aizsardzības inspekcijas izziņa par esošo apgrūtinājumu precizēšanu un jaunu apgrūtinājumu reģistrēšanu Nr.09-01/2799, 2014.gada 30.decembra nostiprinājuma lūgums. <i>Žurn. Nr. 300003778253, lēmums 08.01.2015., tiesnese Iluta Kovaļova</i>	

III daļas 2.iedaļa Pārgrozījumi pirmās iedaļas ierakstos, šo ierakstu un to pārgrozījumu dzēsumi	Platība, lielums
1.1. Dzēstas 1. iedaļas atzīmes Nr.1.12, 1.13, 1.14, 1.15, 1.16 (žurnāla Nr.300001981217, 20.03.2007). Pamats: 2014.gada 30.decembra nostiprinājuma lūgums. <i>Žurn. Nr. 300003778253, lēmums 08.01.2015., tiesnese Iluta Kovaļova</i>	
2.1. Dzēstas 1.iedaļas atzīmes Nr.1.1, 1.2, 1.3, 1.4, 1.5, 1.10, 1.11 (žurnāls Nr.300001981217, 20.03.2007). Pamats: Zemesgrāmatu likuma pārejas noteikumu 19. punkts. <i>Žurn. Nr. 300005538042, lēmums 14.02.2022., tiesnese Glorija Sorokina</i>	

Informācija par apgrūtinājumiem, kas attiecas uz īpaši aizsargājamām dabas teritorijām vai mikroliegumiem – pieejama dabas datu pārvaldības sistēmā OZOLS <https://ozols.gov.lv/pub>

Informācijas prasītājs: Vita Bružas. Pieprasījums izdarīts 08.09.2022. 11:51:53.

Maksa par informāciju fiksēta Jūsu rēķinā.

Piezīme. Saskaņā ar Eiropas Parlamenta un Padomes 2016.gada 27.aprīļa Regulu Nr.2016/679 par fizisku personu aizsardzību attiecībā uz personas datu apstrādi un šādu datu brīvu apriti un ar ko atceļ Direktīvu 95/46/EK (Vispārīgā datu aizsardzības regula) katrs informācijas pieprasījums no datubāzes tiek reģistrēts.



Informatīvā izdruka no Kadastra informācijas sistēmas teksta datiem

Valsts zemes dienests

Īpašums

Kadastra numurs	Nosaukums	Kadastrālā vērtība (EUR)	Zemesgrāmatas nodalījuma numurs	Administratīvā teritorija
46640030066	Īles sanatorija	51120	100000337915	Īles pagasts, Dobeles novads

Nekustamā īpašuma novērtējums kadastrā (EUR):	68739
Kopplatība:	23.0900
Platības mērvienība:	ha
Prognozētā kadastrālā vērtība (EUR):	51120 (pēc kadastra datu stāvokļa uz 01.06.2022; izmantošanai no 2023.gada)
Projektētā kadastrālā vērtība (EUR):	118428 (pēc kadastra datu stāvokļa uz 27.05.2022; izmantošanai no 2025.gada)
Prognozētais īpašuma novērtējums (EUR):	68843 (pēc kadastra datu stāvokļa uz 01.06.2022; izmantošanai no 2023.gada)
Projektētais īpašuma novērtējums (EUR):	136151 (pēc kadastra datu stāvokļa uz 27.05.2022; izmantošanai no 2025.gada)

Īpašuma sastāvs

Zemes vienības

Kadastra apzīmējums	Dzīvokļu īpašumos nesadalītās domājamās daļas	Kadastrālā vērtība atbilstoši dzīvokļa īpašumos nesadalītajai domājamajai daļai (EUR)	Adrese
46640020261	1/1	644	-

Kadastrālā vērtība (EUR):	644
Kadastrālās vērtības noteikšanas datums:	01.01.2022
Nekustamā īpašuma objekta platība:	0.2300
Nekustamā īpašuma objekta platības mērvienība:	ha
Statuss:	nekustamais īpašums
Vidējais LIZ kvalitātes novērtējums ballēs:	0
Starpgabals:	Nav
Prognozētā kadastrālā vērtība (EUR):	644 (pēc kadastra datu stāvokļa uz 01.06.2022; izmantošanai no 2023.gada)
Projektētā kadastrālā vērtība (EUR):	805 (pēc kadastra datu stāvokļa uz 27.05.2022; izmantošanai no 2025.gada)

Būves, kas atrodas uz zemes vienības

Kadastra apzīmējums	Dzīvokļu īpašumos nesadalītās domājamās daļas	Kadastrālā vērtība atbilstoši dzīvokļa īpašumos nesadalītajai domājamajai daļai (EUR)	Adrese	Nosaukums
46640020261024	1/1	111	-	Sūkņu stacija

Zemes vienības platības sadalījums pa lietošanas veidiem

Platība:	0.2300
Platības mērvienība:	ha
Lauksaimniecībā izmantojamās zemes platība:	0.0000

t.sk. Aramzemes platība:	0.0000
t.sk. Augļu dārzu platība:	0.0000
t.sk. Pļavu platība:	0.0000
t.sk. Ganību platība:	0.0000
no tām meliorētā lauksaimniecībā izmantojamā zeme:	0.0000
Mežu platība:	0.0000
t.sk. Jaunaudzes platība:	0.0000
Krūmāju platība:	0.0000
Purvu platība:	0.0000
Ūdens objektu zeme:	0.0000
t.sk. Zeme zem ūdeņiem:	0.0000
t.sk. Zeme zem zivju dīķiem:	0.0000
Zemes zem ēkām platība:	0.2100
Zemes zem ceļiem platība:	0.0200
Pārējās zemes platība:	0.0000

Lietošanas mērķi

Mērķis	Kods	Platība	Platības mērvienība
Ārstniecības, veselības un sociālās aprūpes iestāžu apbūve	0902	0.2300	ha

46640030066	1/1	17801	"Īles sanatorija", Īles pag., Dobeles nov., LV-3716
-------------	-----	-------	---

Kadastrālā vērtība (EUR):	17801
Kadastrālās vērtības noteikšanas datums:	01.01.2022
Nekustamā īpašuma objekta platība:	22.4500
Nekustamā īpašuma objekta platības mērvienība:	ha
Statuss:	nekustamais īpašums
Vidējais LIZ kvalitātes novērtējums ballēs:	29
Starpgabals:	Nav
Prognozētā kadastrālā vērtība (EUR):	17801 (pēc kadastra datu stāvokļa uz 01.06.2022; izmantošanai no 2023.gada)
Projektētā kadastrālā vērtība (EUR):	69604 (pēc kadastra datu stāvokļa uz 27.05.2022; izmantošanai no 2025.gada)

Būves, kas atrodas uz zemes vienības

Kadastra apzīmējums	Dzīvokļu īpašumos nesadalītās domājamās daļas	Kadastrālā vērtība atbilstoši dzīvokļa īpašumos nesadalītajai domājamajai daļai (EUR)	Adrese	Nosaukums
46640030066001	1/1	7856	"Īles sanatorija", Īles pag., Dobeles nov., LV-3716	Sanatorijas galvenais korpuss
46640030066002	1/1	82	-	Metāla žogs un žogs rāmjos siltumnīcai
46640030066003	1/1	1177	"Īles sanatorija", Īles pag., Dobeles nov., LV-3716	Klubs
46640030066004	1/1	3945	"Īles sanatorija", Īles pag., Dobeles nov., LV-3716	Mazā klientu māja
46640030066005	1/1	220	"Īles	Dārznieka

			sanatorija", Īles pag., Dobeles nov., LV-3716	māja
46640030066006	1/1	144	"Īles sanatorija", Īles pag., Dobeles nov., LV-3716	Sarga māja
46640030066007	1/1	412	"Īles sanatorija", Īles pag., Dobeles nov., LV-3716	Katlu māja
46640030066008	1/1	185	"Īles sanatorija", Īles pag., Dobeles nov., LV-3716	Noliktava
46640030066010	1/1	192	-	Betona plākšņu žogs ar metāla vārtiem
46640030066011	1/1	1458	"Īles sanatorija", Īles pag., Dobeles nov., LV-3716	Noliktava
46640030066012	1/1	174	-	Betona plākšņu trepes
46640030066014	1/1	399	"Īles sanatorija", Īles pag., Dobeles nov., LV-3716	Darbņica
46640030066016	1/1	35	"Īles sanatorija", Īles pag., Dobeles nov., LV-3716	Sūkņu stacija
46640030066017	1/1	583	"Īles sanatorija", Īles pag., Dobeles nov., LV-3716	Pirts
46640030066018	1/1	9	-	Strūklaka
46640030066019	1/1	247	"Īles sanatorija", Īles pag., Dobeles nov., LV-3716	Noliktava
46640030066020	1/1	304	-	Terases,ceļiņi un kāpnes Saules dārzs
46640030066021	1/1	2287	-	Kanalizācijas sistēma ar kontrolakām - 1
46640030066023	1/1	798	-	Kanalizācijas sistēma ar kontrolakām - 2
46640030066024	1/1	534	-	Sakaru tornis
46640030066025	1/1	560	"Īles sanatorija", Īles pag., Dobeles nov., LV-3716	Šķūnis
46640030066026	1/1	600	"Īles sanatorija", Īles pag., Dobeles nov., LV-3716	Gateris
46640030066027	1/1	41	-	Betona atbalsta siena pie katlu mājas
46640030066028	1/1	25	-	Akmens atbalsta siena preti garāžām
46640030066029	1/1	5	-	Akmens atbalsta siena

				pie dārznieka mājas-2
46640030066030	1/1	8	-	Akmens atbalsta siena pie dārznieka mājas-1
46640030066031	1/1	32	-	Akmens atbalsta siena gar ceļu
46640030066032	1/1	786	-	Siltuma vadstrase
46640030066033	1/1	1090	-	Ārējā dzeramā ūdens apgādes sistēma
46640030066034	1/1	428	-	Dzelzsbetona plātņu žogs
46640030066035	1/1	178	-	Kāpnes pie sanatorijas galvenā korpusa
46640030066036	1/1	75	-	Apgaismes līnija
46640030066037	1/1	2291	-	Grantēts ceļš un laukums
46640030066038	1/1	134	-	Betona plātņu celiņš
46640030066039	1/1	0	"Īles sanatorija", Īles pag., Dobeles nov., LV-3716	Sanatorijas direktora māja

Zemes vienības platības sadalījums pa lietošanas veidiem

Platība:	22.4500
Platības mērvienība:	ha
Lauksaimniecībā izmantojamās zemes platība:	5.0700
t.sk. Aramzemes platība:	3.8500
t.sk. Augļu dārzu platība:	0.0000
t.sk. Pļavu platība:	0.0000
t.sk. Ganību platība:	1.2200
no tām meliorētā lauksaimniecībā izmantojamā zeme:	0.0000
Mežu platība:	14.2600
t.sk. Jaunaudzes platība:	1.7600
Krūmāju platība:	0.5800
Purvu platība:	0.0000
Ūdens objektu zeme:	0.4100
t.sk. Zeme zem ūdeņiem:	0.4100
t.sk. Zeme zem zivju dīķiem:	0.0000
Zemes zem ēkām platība:	1.7300
Zemes zem ceļiem platība:	0.3400
Pārējās zemes platība:	0.0600

Lietošanas mērķi

Mērķis	Kods	Platība	Platības mērvienība
Zeme, uz kuras galvenā saimnieciskā darbība ir lauksaimniecība	0101	6.4600	ha
Dabas pamatnes, parki, zaļās zonas un citas rekreācijas nozīmes objektu teritorijas, ja tajās atļautā saimnieciskā darbība nav pieskaitāma pie kāda cita klasifikācijā norādīta lietošanas mērķa	0501	14.2600	ha
Ārstniecības, veselības un sociālās aprūpes iestāžu apbūve	0902	1.7300	ha

Apgrūtinājumi

Nr.	Noteikšanas datums	Tips	Apraksts	Platība	Mērv.
1	05.03.1999	120303	aizsargjoslas teritorija gar autoceļu	0.4700	ha
2	05.03.1999	020501	aizsargjoslas teritorija gar elektrisko tīklu gaisvadu līniju ārpus pilsētām un ciemiem, kā arī pilsētu lauku teritorijās	0.0200	ha
3	05.03.1999	020501	aizsargjoslas teritorija gar elektrisko tīklu gaisvadu līniju ārpus pilsētām un ciemiem, kā arī pilsētu lauku teritorijās	0.1300	ha
4	05.03.1999	020501	aizsargjoslas teritorija gar elektrisko tīklu gaisvadu līniju ārpus pilsētām un ciemiem, kā arī pilsētu lauku teritorijās	0.1200	ha
5	05.03.1999	020501	aizsargjoslas teritorija gar elektrisko tīklu gaisvadu līniju ārpus pilsētām un ciemiem, kā arī pilsētu lauku teritorijās	0.3400	ha
6	21.11.2005	7315030100	ceļa servitūta teritorija	0.0200	ha
7	21.11.2005	7315030100	ceļa servitūta teritorija	0.1200	ha
8	05.03.1999	7311090700	stingra režīma vides un dabas resursu aizsardzības aizsargjoslas teritorija ap pazemes ūdens ņemšanas vietu	0.1900	ha
11	05.03.1999	020501	aizsargjoslas teritorija gar elektrisko tīklu gaisvadu līniju ārpus pilsētām un ciemiem, kā arī pilsētu lauku teritorijās	0.0600	ha
12	13.11.2014	7314010104	valsts nozīmes arhitektūras pieminekļa teritorija un objekti	13.9200	ha
13	13.11.2014	7314010104	valsts nozīmes arhitektūras pieminekļa teritorija un objekti	13.9200	ha
14	13.11.2014	7314020201	individuāli noteikta vides un dabas resursu aizsargjoslas (aizsardzības zonas) teritorija ap valsts vai vietējās nozīmes kultūras pieminekli	7.8700	ha
101	20.05.2005	7313100100	mikrolieguma teritorija	8.6803	ha
102	20.05.2005	7313100100	mikrolieguma teritorija	2.0012	ha
103	27.06.2014	7313100100	mikrolieguma teritorija	2.0012	ha

46640030090

1/1

340

-

Kadastrālā vērtība (EUR):	340
Kadastrālās vērtības noteikšanas datums:	01.01.2022
Nekustamā īpašuma objekta platība:	0.2500
Nekustamā īpašuma objekta platības mērvienība:	ha
Statuss:	nekustamais īpašums
Vidējais LIZ kvalitātes novērtējums ballēs:	0
Starpgabals:	Nav
Prognozētā kadastrālā vērtība (EUR):	340 (pēc kadastra datu stāvokļa uz 01.06.2022; izmantošanai no 2023.gada)
Projektētā kadastrālā vērtība (EUR):	875 (pēc kadastra datu stāvokļa uz 27.05.2022; izmantošanai no 2025.gada)

Būves, kas atrodas uz zemes vienības

Kadastra apzīmējums	Dzīvokļu īpašumos nesadalītās domājamās daļas	Kadastrālā vērtība atbilstoši dzīvokļa īpašumos nesadalītajai domājamajai daļai (EUR)	Adrese	Nosaukums
46640030090010	1/1	987	-	Noliktava
46640030090012	1/1	3178	-	Garāža

Zemes vienības platības sadalījums pa lietošanas veidiem

Platība:	0.2500
Platības mērvienība:	ha

Lauksaimniecībā izmantojamās zemes platība:	0.0000
t.sk. Aramzemes platība:	0.0000
t.sk. Augļu dārzu platība:	0.0000
t.sk. Pļavu platība:	0.0000
t.sk. Ganību platība:	0.0000
no tām meliorētā lauksaimniecībā izmantojamā zeme:	0.0000
Mežu platība:	0.1700
t.sk. Jaunaudzes platība:	0.0000
Krūmāju platība:	0.0000
Purvu platība:	0.0000
Ūdens objektu zeme:	0.0000
t.sk. Zeme zem ūdeņiem:	0.0000
t.sk. Zeme zem zivju dīķiem:	0.0000
Zemes zem ēkām platība:	0.0800
Zemes zem ceļiem platība:	0.0000
Pārējās zemes platība:	0.0000

Lietošanas mērķi

Mērķis	Kods	Platība	Platības mērvienība
Ārstniecības, veselības un sociālās aprūpes iestāžu apbūve	0902	0.0800	ha
Dabas pamatnes, parki, zaļās zonas un citas rekreācijas nozīmes objektu teritorijas, ja tajās atļautā saimnieciskā darbība nav pieskaitāma pie kāda cita klasifikācijā norādīta lietošanas mērķa	0501	0.1700	ha

Apgrūtinājumi

Nr.	Noteikšanas datums	Tips	Apraksts	Platība	Mērv.
10	05.03.1999	020501	aizsargjoslas teritorija gar elektrisko tīklu gaisvadu līniju ārpus pilsētām un ciemiem, kā arī pilsētu lauku teritorijās	0.0000	ha
11	13.11.2014	7314010104	valsts nozīmes arhitektūras pieminekļa teritorija un objekti	0.2500	ha
12	13.11.2014	7314010104	valsts nozīmes arhitektūras pieminekļa teritorija un objekti	0.2500	ha

46640030091	1/1	246	-
-------------	-----	-----	---

Kadastrālā vērtība (EUR):	246
Kadastrālās vērtības noteikšanas datums:	01.01.2022
Nekustamā īpašuma objekta platība:	0.1600
Nekustamā īpašuma objekta platības mērvienība:	ha
Statuss:	nekustamais īpašums
Vidējais LIZ kvalitātes novērtējums ballēs:	0
Starpgabals:	Nav
Prognozētā kadastrālā vērtība (EUR):	246 (pēc kadastra datu stāvokļa uz 01.06.2022; izmantošanai no 2023.gada)
Projektētā kadastrālā vērtība (EUR):	560 (pēc kadastra datu stāvokļa uz 27.05.2022; izmantošanai no 2025.gada)

Būves, kas atrodas uz zemes vienības

Kadastra apzīmējums	Dzīvokļu īpašumos nesadalītās domājamās daļas	Kadastrālā vērtība atbilstoši dzīvokļa īpašumos nesadalītajai domājamaļai daļai (EUR)	Adrese	Nosaukums
46640030091001	1/1	177	-	Metāla stieplu žogs

				attīrīšanas iekārtām
46640030091002	1/1	92	-	Appaismes līnija
46640030091020	1/1	250	-	Bioloģiskās attīrīšanas ietaistes

Zemes vienības platības sadalījums pa lietošanas veidiem

Platība:	0.1600
Platības mērvienība:	ha
Lauksaimniecībā izmantojamās zemes platība:	0.0000
t.sk. Aramzemes platība:	0.0000
t.sk. Augļu dārzu platība:	0.0000
t.sk. Pļavu platība:	0.0000
t.sk. Ganību platība:	0.0000
no tām meliorētā lauksaimniecībā izmantojamā zeme:	0.0000
Mežu platība:	0.0000
t.sk. Jaunaudzes platība:	0.0000
Krūmāju platība:	0.0000
Purvu platība:	0.0000
Ūdens objektu zeme:	0.0000
t.sk. Zeme zem ūdeņiem:	0.0000
t.sk. Zeme zem zivju dīķiem:	0.0000
Zemes zem ēkām platība:	0.1600
Zemes zem ceļiem platība:	0.0000
Pārējās zemes platība:	0.0000

Lietošanas mērķi

Mērķis	Kods	Platība	Platības mērvienība
Ārstniecības, veselības un sociālās aprūpes iestāžu apbūve	0902	0.1600	ha

Apgrūtinājumi

Nr.	Noteikšanas datums	Tips	Apraksts	Platība	Mērv.
9	05.03.1999	7316060500	sanitārās aizsargjoslas teritorija ap notekūdeņu attīrīšanas ietaisi ar atklātu notekūdeņu apstrādi un atklātiem dūņu laukiem	0.1600	ha

Būves

Kadastra apzīmējums	Dzīvokļu īpašumos nesadalītās domājamās daļas	Kadastrālā vērtība atbilstoši dzīvokļa īpašumos nesadalītajai domājamajai daļai (EUR)	Adrese	Nosaukums
46640020261024	1/1	111	-	Sūkņu stacija
46640030066001	1/1	7856	"Īles sanatorija", Īles pag., Dobeles nov., LV-3716	Sanatorijas galvenais korpuss
46640030066002	1/1	82	-	Metāla žogs un žogs rāmjos siltumnīcai
46640030066003	1/1	1177	"Īles sanatorija", Īles pag., Dobeles nov., LV-3716	Klubs
46640030066004	1/1	3945	"Īles sanatorija",	Mazā klientu

			Īles pag., Dobeles nov., LV-3716	māja
46640030066005	1/1	220	"Īles sanatorija", Īles pag., Dobeles nov., LV-3716	Dārznieka māja
46640030066006	1/1	144	"Īles sanatorija", Īles pag., Dobeles nov., LV-3716	Sarga māja
46640030066007	1/1	412	"Īles sanatorija", Īles pag., Dobeles nov., LV-3716	Katlu māja
46640030066008	1/1	185	"Īles sanatorija", Īles pag., Dobeles nov., LV-3716	Noliktava
46640030066010	1/1	192	-	Betona plākšņu žogs ar metāla vārtiem
46640030066011	1/1	1458	"Īles sanatorija", Īles pag., Dobeles nov., LV-3716	Noliktava
46640030066012	1/1	174	-	Betona plākšņu trepes
46640030066014	1/1	399	"Īles sanatorija", Īles pag., Dobeles nov., LV-3716	Darbnīca
46640030066016	1/1	35	"Īles sanatorija", Īles pag., Dobeles nov., LV-3716	Sūkņu stacija
46640030066017	1/1	583	"Īles sanatorija", Īles pag., Dobeles nov., LV-3716	Pirts
46640030066018	1/1	9	-	Strūklaka
46640030066019	1/1	247	"Īles sanatorija", Īles pag., Dobeles nov., LV-3716	Noliktava
46640030066020	1/1	304	-	Terases,ceļiņi un kāpnes Saules dārzs
46640030066021	1/1	2287	-	Kanalizācijas sistēma ar kontrolakām - 1
46640030066023	1/1	798	-	Kanalizācijas sistēma ar kontrolakām - 2
46640030066024	1/1	534	-	Sakaru tornis
46640030066025	1/1	560	"Īles sanatorija", Īles pag., Dobeles nov., LV-3716	Šķūnis
46640030066026	1/1	600	"Īles sanatorija", Īles pag., Dobeles nov., LV-3716	Gateris
46640030066027	1/1	41	-	Betona atbalsta siena pie katlu mājas
46640030066028	1/1	25	-	Akmens atbalsta siena preti garāžām

46640030066029	1/1	5	-	Akmens atbalsta siena pie dārznieka mājas-2
46640030066030	1/1	8	-	Akmens atbalsta siena pie dārznieka mājas-1
46640030066031	1/1	32	-	Akmens atbalsta siena gar ceļu
46640030066032	1/1	786	-	Siltuma vadstrase
46640030066033	1/1	1090	-	Ārējā dzeramā ūdens apgādes sistēma
46640030066034	1/1	428	-	Dzelzsbetona plātņu žogs
46640030066035	1/1	178	-	Kāpnes pie sanatorijas galvenā korpusa
46640030066036	1/1	75	-	Apgaismes līnija
46640030066037	1/1	2291	-	Grantēts ceļš un laukums
46640030066038	1/1	134	-	Betona plātņu celiņš
46640030066039	1/1	0	"Īles sanatorija", Īles pag., Dobeles nov., LV-3716	Sanatorijas direktora māja
46640030090010	1/1	987	-	Noliktava
46640030090012	1/1	3178	-	Garāža
46640030091001	1/1	177	-	Metāla stieplu žogs attīrīšanas iekārtām
46640030091002	1/1	92	-	Apgaismes līnija
46640030091020	1/1	250	-	Bioloģiskās attīrīšanas ietaistes

Īpašnieki

Personas kods / reģ. nr.	Vārds, uzvārds / Nosaukums	Domājamās daļas	Personas statuss	Īpašuma kad. nr. / būves kad. apz.	Adrese
90000014724	Finanšu ministrija	1/1	valsts	46640030066	Smilšu iela 1, Rīga, LV-1050
Citi vārdi:		-			
Īpašumtiesību statuss:		Īpašnieks			
		Tiesiskais valdītājs būvēm		46640030066002 46640030066010 46640030066012 46640030066018 46640030066020 46640030066021 46640030066023 46640030066027 46640030066028 46640030066029 46640030066030 46640030066031 46640030066032 46640030066033 46640030066034 46640030066035 46640030066036	

46640030091001
46640030091002

Šai informācijai ir tikai informatīvs raksturs un tai nav juridiska spēka.



Informatīvā izdruka no Kadastra informācijas sistēmas teksta datiem

Valsts zemes dienests

Īpašums

Kadastra numurs	Nosaukums	Kadastrālā vērtība (EUR)	Zemesgrāmatas nodaļuma numurs	Administratīvā teritorija
46640030066	Īles sanatorija	51120	100000337915	Īles pagasts, Dobeles novads

Nekustamā īpašuma novērtējums kadastrā (EUR):	68739
Kopplatība:	23.0900
Platības mērvienība:	ha
Prognozētā kadastrālā vērtība (EUR):	51120 (pēc kadastra datu stāvokļa uz 01.06.2022; izmantošanai no 2023.gada)
Projektētā kadastrālā vērtība (EUR):	118428 (pēc kadastra datu stāvokļa uz 27.05.2022; izmantošanai no 2025.gada)
Prognozētais īpašuma novērtējums (EUR):	68843 (pēc kadastra datu stāvokļa uz 01.06.2022; izmantošanai no 2023.gada)
Projektētais īpašuma novērtējums (EUR):	136151 (pēc kadastra datu stāvokļa uz 27.05.2022; izmantošanai no 2025.gada)

Īpašuma sastāvs

Būves

Kadastra apzīmējums	Dzīvokļu īpašumos nesadalītās domājamās daļas	Kadastrālā vērtība atbilstoši dzīvokļa īpašumos nesadalītajai domājamajai daļai (EUR)	Adrese	Nosaukums
46640020261024	1/1	111	-	Sūkņu stacija
Kadastrālā vērtība (EUR):		111		
Kadastrālās vērtības noteikšanas datums:		01.01.2022		
Prognozētā kadastrālā vērtība (EUR):		111 (pēc kadastra datu stāvokļa uz 01.06.2022; izmantošanai no 2023.gada)		
Projektētā kadastrālā vērtība (EUR):		549 (pēc kadastra datu stāvokļa uz 27.05.2022; izmantošanai no 2025.gada)		
Nekustamā īpašuma objekta platība (kv.m.):		6.1		
Galvenais lietošanas veids:		1251 - Rūpnieciskās ražošanas ēkas		
Būves tips:		12510105 - Sūkņu un kompresoru staciju ēkas		
Ekspluatācijas uzsākšanas gads:		1971		
Ekspluatācijā pieņemšanas gads(-i):		-		
Kadastrālās uzmērīšanas datums:		10.02.2000		
46640030066001	1/1	7856	"Īles sanatorija", Īles pag., Dobeles nov., LV-3716	Sanatorijas galvenais korpuss
Kadastrālā vērtība (EUR):		7856		
Kadastrālās vērtības noteikšanas datums:		01.01.2022		
Prognozētā kadastrālā vērtība (EUR):		7856 (pēc kadastra datu stāvokļa uz 01.06.2022; izmantošanai no		

	2023.gada)
Projektētā kadastrālā vērtība (EUR):	11307 (pēc kadastra datu stāvokļa uz 27.05.2022; izmantošanai no 2025.gada)
Nekustamā īpašuma objekta platība (kv.m.):	1634.7
Galvenais lietošanas veids:	1264 - Ārstniecības vai veselības aprūpes iestāžu ēkas
Būves tips:	12640101 - Ārstniecības vai veselības aprūpes iestāžu ēkas
Ekspluatācijas uzsākšanas gads:	1932
Ekspluatācijā pieņemšanas gads(-i):	-
Kadastrālās uzmērīšanas datums:	29.11.2005

Apgrūtinājumi

Nr.	Noteikšanas datums	Tips	Apraksts	Platība	Mērv.
1	13.11.2014	7314010104	valsts nozīmes arhitektūras pieminekļa teritorija un objekti	0.1635	ha

46640030066002	1/1	82	-	Metāla žogs un žogs rāmjos siltumnīcai
----------------	-----	----	---	--

Kadastrālā vērtība (EUR):	82
Kadastrālās vērtības noteikšanas datums:	01.01.2022
Prognozētā kadastrālā vērtība (EUR):	82 (pēc kadastra datu stāvokļa uz 01.06.2022; izmantošanai no 2023.gada)
Projektētā kadastrālā vērtība (EUR):	0 (pēc kadastra datu stāvokļa uz 27.05.2022; izmantošanai no 2025.gada)
Nekustamā īpašuma objekta platība (kv.m.):	115.8
Galvenais lietošanas veids:	2420 - Citas, iepriekš neklasificētas, inženierbūves
Būves tips:	-
Ekspluatācijas uzsākšanas gads:	1970
Ekspluatācijā pieņemšanas gads(-i):	-
Kadastrālās uzmērīšanas datums:	03.02.2014
Reģistrētie dati nav izmantojami ierakstīšanai zemesgrāmatā	

46640030066003	1/1	1177	"Īles sanatorija", Īles pag., Dobeles nov., LV-3716	Klubs
----------------	-----	------	---	-------

Kadastrālā vērtība (EUR):	1177
Kadastrālās vērtības noteikšanas datums:	01.01.2022
Prognozētā kadastrālā vērtība (EUR):	1177 (pēc kadastra datu stāvokļa uz 01.06.2022; izmantošanai no 2023.gada)
Projektētā kadastrālā vērtība (EUR):	1521 (pēc kadastra datu stāvokļa uz 27.05.2022; izmantošanai no 2025.gada)
Nekustamā īpašuma objekta platība (kv.m.):	167.1
Galvenais lietošanas veids:	1261 - Ēkas plašizklaides pasākumiem
Būves tips:	12610102 - Teātri, kinoteātri, koncertzāles, cirka ēkas, mūzikas, deju un citu plašizklaides pasākumu ēkas
Ekspluatācijas uzsākšanas gads:	1960
Ekspluatācijā pieņemšanas gads(-i):	-
Kadastrālās uzmērīšanas datums:	29.11.2005

Apgrūtinājumi

Nr.	Noteikšanas datums	Tips	Apraksts	Platība	Mērv.
1	13.11.2014	7314010104	valsts nozīmes arhitektūras pieminekļa teritorija un objekti	0.0167	ha
46640030066004	1/1	3945	"Īles sanatorija", Īles pag., Dobeles nov., LV-3716	Mazā klientu māja	
Kadastrālā vērtība (EUR):		3945			
Kadastrālās vērtības noteikšanas datums:		01.01.2022			
Prognozētā kadastrālā vērtība (EUR):		3945 (pēc kadastra datu stāvokļa uz 01.06.2022; izmantošanai no 2023.gada)			
Projektētā kadastrālā vērtība (EUR):		4804 (pēc kadastra datu stāvokļa uz 27.05.2022; izmantošanai no 2025.gada)			
Nekustamā īpašuma objekta platība (kv.m.):		410.6			
Galvenais lietošanas veids:		1264 - Ārstniecības vai veselības aprūpes iestāžu ēkas			
Būves tips:		12640101 - Ārstniecības vai veselības aprūpes iestāžu ēkas			
Ekspluatācijas uzsākšanas gads:		1932			
Ekspluatācijā pieņemšanas gads(-i):		-			
Kadastrālās uzmērīšanas datums:		29.11.2005			
46640030066005	1/1	220	"Īles sanatorija", Īles pag., Dobeles nov., LV-3716	Dārznieka māja	
Kadastrālā vērtība (EUR):		220			
Kadastrālās vērtības noteikšanas datums:		01.01.2022			
Prognozētā kadastrālā vērtība (EUR):		220 (pēc kadastra datu stāvokļa uz 01.06.2022; izmantošanai no 2023.gada)			
Projektētā kadastrālā vērtība (EUR):		984 (pēc kadastra datu stāvokļa uz 27.05.2022; izmantošanai no 2025.gada)			
Nekustamā īpašuma objekta platība (kv.m.):		72.1			
Galvenais lietošanas veids:		1274 - Citas, iepriekš neklasificētas, ēkas			
Būves tips:		12740201 - Kūtis ar kopējo platību līdz 60 m2 (ieskaitot), saimniecības ēkas, pagrabu un sabiedriskās tualetes			
Ekspluatācijas uzsākšanas gads:		1909			
Ekspluatācijā pieņemšanas gads(-i):		-			
Kadastrālās uzmērīšanas datums:		29.11.2005			
Apgrūtinājumi					
Nr.	Noteikšanas datums	Tips	Apraksts	Platība	Mērv.
1	13.11.2014	7314010104	valsts nozīmes arhitektūras pieminekļa teritorija un objekti	0.0072	ha
46640030066006	1/1	144	"Īles sanatorija", Īles pag., Dobeles nov., LV-3716	Sarga māja	
Kadastrālā vērtība (EUR):		144			
Kadastrālās vērtības noteikšanas datums:		01.01.2022			
Prognozētā kadastrālā vērtība (EUR):		144 (pēc kadastra datu stāvokļa uz 01.06.2022; izmantošanai no 2023.gada)			

Projektētā kadastrālā vērtība (EUR):	592 (pēc kadastra datu stāvokļa uz 27.05.2022; izmantošanai no 2025.gada)
Nekustamā īpašuma objekta platība (kv.m.):	18.8
Galvenais lietošanas veids:	1274 - Citas, iepriekš neklasificētas, ēkas
Būves tips:	12740201 - Kūtis ar kopējo platību līdz 60 m2 (ieskaitot), saimniecības ēkas, pagrabi un sabiedriskās tualetes
Ekspluatācijas uzsākšanas gads:	1986
Ekspluatācijā pieņemšanas gads(-i):	-
Kadastrālās uzmērīšanas datums:	29.11.2005

46640030066007	1/1	412	"Īles sanatorija", Īles pag., Dobeles nov., LV-3716	Katlu māja
----------------	-----	-----	--	------------

Kadastrālā vērtība (EUR):	412
Kadastrālās vērtības noteikšanas datums:	01.01.2022
Prognozētā kadastrālā vērtība (EUR):	412 (pēc kadastra datu stāvokļa uz 01.06.2022; izmantošanai no 2023.gada)
Projektētā kadastrālā vērtība (EUR):	758 (pēc kadastra datu stāvokļa uz 27.05.2022; izmantošanai no 2025.gada)
Nekustamā īpašuma objekta platība (kv.m.):	77.3
Galvenais lietošanas veids:	1251 - Rūpnieciskās ražošanas ēkas
Būves tips:	12510103 - Katlumājas
Ekspluatācijas uzsākšanas gads:	1969
Ekspluatācijā pieņemšanas gads(-i):	-
Kadastrālās uzmērīšanas datums:	29.11.2005

46640030066008	1/1	185	"Īles sanatorija", Īles pag., Dobeles nov., LV-3716	Noliktava
----------------	-----	-----	--	-----------

Kadastrālā vērtība (EUR):	185
Kadastrālās vērtības noteikšanas datums:	01.01.2022
Prognozētā kadastrālā vērtība (EUR):	185 (pēc kadastra datu stāvokļa uz 01.06.2022; izmantošanai no 2023.gada)
Projektētā kadastrālā vērtība (EUR):	714 (pēc kadastra datu stāvokļa uz 27.05.2022; izmantošanai no 2025.gada)
Nekustamā īpašuma objekta platība (kv.m.):	25.5
Galvenais lietošanas veids:	1274 - Citas, iepriekš neklasificētas, ēkas
Būves tips:	12740201 - Kūtis ar kopējo platību līdz 60 m2 (ieskaitot), saimniecības ēkas, pagrabi un sabiedriskās tualetes
Ekspluatācijas uzsākšanas gads:	1971
Ekspluatācijā pieņemšanas gads(-i):	-
Kadastrālās uzmērīšanas datums:	29.11.2005

46640030066010	1/1	192	-	Betona plākšņu žogs ar metāla vārtiem
----------------	-----	-----	---	---------------------------------------

Kadastrālā vērtība (EUR):	192
---------------------------	-----

Kadastrālās vērtības noteikšanas datums:		01.01.2022		
Prognozētā kadastrālā vērtība (EUR):		192 (pēc kadastra datu stāvokļa uz 01.06.2022; izmantošanai no 2023.gada)		
Projektētā kadastrālā vērtība (EUR):		0 (pēc kadastra datu stāvokļa uz 27.05.2022; izmantošanai no 2025.gada)		
Nekustamā īpašuma objekta platība (kv.m.):		192.9		
Galvenais lietošanas veids:		2420 - Citas, iepriekš neklasificētas, inženierbūves		
Būves tips:		-		
Ekspluatācijas uzsākšanas gads:		1980		
Ekspluatācijā pieņemšanas gads(-i):		-		
Kadastrālās uzmērīšanas datums:		03.02.2015		
Reģistrētie dati nav izmantojami ierakstīšanai zemesgrāmatā				
46640030066011	1/1	1458	"Īles sanatorija", Īles pag., Dobeles nov., LV-3716	Noliktava
Kadastrālā vērtība (EUR):		1458		
Kadastrālās vērtības noteikšanas datums:		01.01.2022		
Prognozētā kadastrālā vērtība (EUR):		1458 (pēc kadastra datu stāvokļa uz 01.06.2022; izmantošanai no 2023.gada)		
Projektētā kadastrālā vērtība (EUR):		5180 (pēc kadastra datu stāvokļa uz 27.05.2022; izmantošanai no 2025.gada)		
Nekustamā īpašuma objekta platība (kv.m.):		227.7		
Galvenais lietošanas veids:		1274 - Citas, iepriekš neklasificētas, ēkas		
Būves tips:		12740201 - Kūtis ar kopējo platību līdz 60 m2 (ieskaitot), saimniecības ēkas, pagrabi un sabiedriskās tualetes		
Ekspluatācijas uzsākšanas gads:		1988		
Ekspluatācijā pieņemšanas gads(-i):		-		
Kadastrālās uzmērīšanas datums:		29.11.2005		
46640030066012	1/1	174	-	Betona plākšņu trepes
Kadastrālā vērtība (EUR):		174		
Kadastrālās vērtības noteikšanas datums:		01.01.2022		
Prognozētā kadastrālā vērtība (EUR):		174 (pēc kadastra datu stāvokļa uz 01.06.2022; izmantošanai no 2023.gada)		
Projektētā kadastrālā vērtība (EUR):		0 (pēc kadastra datu stāvokļa uz 27.05.2022; izmantošanai no 2025.gada)		
Nekustamā īpašuma objekta platība (kv.m.):		102.2		
Galvenais lietošanas veids:		2112 - Ielas, ceļi un laukumi		
Būves tips:		-		
Ekspluatācijas uzsākšanas gads:		1970		
Ekspluatācijā pieņemšanas gads(-i):		-		
Kadastrālās uzmērīšanas datums:		03.02.2015		
Reģistrētie dati nav izmantojami ierakstīšanai zemesgrāmatā				
46640030066014	1/1	399	"Īles sanatorija", Īles pag., Dobeles nov., LV-3716	Darbnīca
Kadastrālā vērtība (EUR):		399		

Kadastrālās vērtības noteikšanas datums:	01.01.2022
Prognozētā kadastrālā vērtība (EUR):	399 (pēc kadastra datu stāvokļa uz 01.06.2022; izmantošanai no 2023.gada)
Projektētā kadastrālā vērtība (EUR):	1257 (pēc kadastra datu stāvokļa uz 27.05.2022; izmantošanai no 2025.gada)
Nekustamā īpašuma objekta platība (kv.m.):	110.5
Galvenais lietošanas veids:	1274 - Citas, iepriekš neklasificētas, ēkas
Būves tips:	12740201 - Kūtis ar kopējo platību līdz 60 m2 (ieskaitot), saimniecības ēkas, pagrabī un sabiedriskās tualetes
Ekspluatācijas uzsākšanas gads:	1909
Ekspluatācijā pieņemšanas gads(-i):	-
Kadastrālās uzmērīšanas datums:	29.11.2005

Apgrūtinājumi

Nr.	Noteikšanas datums	Tips	Apraksts	Platība	Mērv.
1	-	14010103	vietējas nozīmes kultūras pieminekļa teritorija un objekti	0.0000	ha

46640030066016	1/1	35	"Īles sanatorija", Īles pag., Dobeles nov., LV-3716	Sūkņu stacija
----------------	-----	----	---	---------------

Kadastrālā vērtība (EUR):	35
Kadastrālās vērtības noteikšanas datums:	01.01.2022
Prognozētā kadastrālā vērtība (EUR):	35 (pēc kadastra datu stāvokļa uz 01.06.2022; izmantošanai no 2023.gada)
Projektētā kadastrālā vērtība (EUR):	172 (pēc kadastra datu stāvokļa uz 27.05.2022; izmantošanai no 2025.gada)
Nekustamā īpašuma objekta platība (kv.m.):	2.2
Galvenais lietošanas veids:	1251 - Rūpnieciskās ražošanas ēkas
Būves tips:	12510105 - Sūkņu un kompresoru staciju ēkas
Ekspluatācijas uzsākšanas gads:	1968
Ekspluatācijā pieņemšanas gads(-i):	-
Kadastrālās uzmērīšanas datums:	10.02.2000

46640030066017	1/1	583	"Īles sanatorija", Īles pag., Dobeles nov., LV-3716	Pirts
----------------	-----	-----	---	-------

Kadastrālā vērtība (EUR):	583
Kadastrālās vērtības noteikšanas datums:	01.01.2022
Prognozētā kadastrālā vērtība (EUR):	583 (pēc kadastra datu stāvokļa uz 01.06.2022; izmantošanai no 2023.gada)
Projektētā kadastrālā vērtība (EUR):	2108 (pēc kadastra datu stāvokļa uz 27.05.2022; izmantošanai no 2025.gada)
Nekustamā īpašuma objekta platība (kv.m.):	80.3
Galvenais lietošanas veids:	1274 - Citas, iepriekš neklasificētas, ēkas
Būves tips:	12740201 - Kūtis ar kopējo platību līdz 60 m2 (ieskaitot), saimniecības ēkas, pagrabī un sabiedriskās tualetes
Ekspluatācijas uzsākšanas gads:	1975

Ekspluatācijā pieņemšanas gads(-i):		-	
Kadastrālās uzmērīšanas datums:		29.11.2005	
46640030066018	1/1	9	- Strūklaka
Kadastrālā vērtība (EUR):		9	
Kadastrālās vērtības noteikšanas datums:		01.01.2022	
Prognozētā kadastrālā vērtība (EUR):		9 (pēc kadastra datu stāvokļa uz 01.06.2022; izmantošanai no 2023.gada)	
Projektētā kadastrālā vērtība (EUR):		0 (pēc kadastra datu stāvokļa uz 27.05.2022; izmantošanai no 2025.gada)	
Nekustamā īpašuma objekta platība (kv.m.):		5.3	
Galvenais lietošanas veids:		2420 - Citas, iepriekš neklasificētas, inženierbūves	
Būves tips:		-	
Ekspluatācijas uzsākšanas gads:		1970	
Ekspluatācijā pieņemšanas gads(-i):		-	
Kadastrālās uzmērīšanas datums:		03.02.2015	
Reģistrētie dati nav izmantojami ierakstīšanai zemesgrāmatā			
46640030066019	1/1	247	"Īles sanatorija", Īles pag., Dobeles nov., LV-3716 Noliktava
Kadastrālā vērtība (EUR):		247	
Kadastrālās vērtības noteikšanas datums:		01.01.2022	
Prognozētā kadastrālā vērtība (EUR):		247 (pēc kadastra datu stāvokļa uz 01.06.2022; izmantošanai no 2023.gada)	
Projektētā kadastrālā vērtība (EUR):		955 (pēc kadastra datu stāvokļa uz 27.05.2022; izmantošanai no 2025.gada)	
Nekustamā īpašuma objekta platība (kv.m.):		32.1	
Galvenais lietošanas veids:		1274 - Citas, iepriekš neklasificētas, ēkas	
Būves tips:		12740201 - Kūtis ar kopējo platību līdz 60 m2 (ieskaitot), saimniecības ēkas, pagrabi un sabiedriskās tualetes	
Ekspluatācijas uzsākšanas gads:		1970	
Ekspluatācijā pieņemšanas gads(-i):		-	
Kadastrālās uzmērīšanas datums:		10.02.2000	
46640030066020	1/1	304	- Terases,ceļi un kāpnes Saules dārzs
Kadastrālā vērtība (EUR):		304	
Kadastrālās vērtības noteikšanas datums:		01.01.2022	
Prognozētā kadastrālā vērtība (EUR):		304 (pēc kadastra datu stāvokļa uz 01.06.2022; izmantošanai no 2023.gada)	
Projektētā kadastrālā vērtība (EUR):		0 (pēc kadastra datu stāvokļa uz 27.05.2022; izmantošanai no 2025.gada)	
Nekustamā īpašuma objekta platība (kv.m.):		304.7	
Galvenais lietošanas veids:		2112 - Ielas, ceļi un laukumi	
Būves tips:		-	
Ekspluatācijas uzsākšanas gads:		1940	
Ekspluatācijā pieņemšanas gads(-i):		-	
Kadastrālās uzmērīšanas datums:		12.01.2015	

Reģistrētie dati nav izmantojami ierakstīšanai zemesgrāmatā				
46640030066021	1/1	2287	-	Kanalizācijas sistēma ar kontrolakām - 1
Kadastrālā vērtība (EUR):		2287		
Kadastrālās vērtības noteikšanas datums:		01.01.2022		
Prognozētā kadastrālā vērtība (EUR):		2287 (pēc kadastra datu stāvokļa uz 01.06.2022; izmantošanai no 2023.gada)		
Projektētā kadastrālā vērtība (EUR):		0 (pēc kadastra datu stāvokļa uz 27.05.2022; izmantošanai no 2025.gada)		
Nekustamā īpašuma objekta platība (kv.m.):		-		
Galvenais lietošanas veids:		2223 - Vietējās nozīmes notekūdeņu cauruļvadi un attīrīšanas būves		
Būves tips:		-		
Ekspluatācijas uzsākšanas gads:		1970		
Ekspluatācijā pieņemšanas gads(-i):		-		
Kadastrālās uzmērīšanas datums:		03.02.2015		
Reģistrētie dati nav izmantojami ierakstīšanai zemesgrāmatā				
46640030066023	1/1	798	-	Kanalizācijas sistēma ar kontrolakām - 2
Kadastrālā vērtība (EUR):		798		
Kadastrālās vērtības noteikšanas datums:		01.01.2022		
Prognozētā kadastrālā vērtība (EUR):		798 (pēc kadastra datu stāvokļa uz 01.06.2022; izmantošanai no 2023.gada)		
Projektētā kadastrālā vērtība (EUR):		0 (pēc kadastra datu stāvokļa uz 27.05.2022; izmantošanai no 2025.gada)		
Nekustamā īpašuma objekta platība (kv.m.):		-		
Galvenais lietošanas veids:		2223 - Vietējās nozīmes notekūdeņu cauruļvadi un attīrīšanas būves		
Būves tips:		-		
Ekspluatācijas uzsākšanas gads:		1970		
Ekspluatācijā pieņemšanas gads(-i):		-		
Kadastrālās uzmērīšanas datums:		03.02.2015		
Reģistrētie dati nav izmantojami ierakstīšanai zemesgrāmatā				
46640030066024	1/1	534	-	Sakaru tornis
Kadastrālā vērtība (EUR):		534		
Kadastrālās vērtības noteikšanas datums:		01.01.2022		
Prognozētā kadastrālā vērtība (EUR):		534 (pēc kadastra datu stāvokļa uz 01.06.2022; izmantošanai no 2023.gada)		
Projektētā kadastrālā vērtība (EUR):		1305 (pēc kadastra datu stāvokļa uz 27.05.2022; izmantošanai no 2025.gada)		
Nekustamā īpašuma objekta platība (kv.m.):		8.7		
Galvenais lietošanas veids:		2213 - Maģistrālās sakaru līnijas		
Būves tips:		-		
Ekspluatācijas uzsākšanas gads:		1970		
Ekspluatācijā pieņemšanas gads(-i):		-		
Kadastrālās uzmērīšanas datums:		22.09.2021		

46640030066025	1/1	560	"Īles sanatorija", Īles pag., Dobeles nov., LV-3716	Šķūnis
Kadastrālā vērtība (EUR):		560		
Kadastrālās vērtības noteikšanas datums:		01.01.2022		
Prognozētā kadastrālā vērtība (EUR):		560 (pēc kadastra datu stāvokļa uz 01.06.2022; izmantošanai no 2023.gada)		
Projektētā kadastrālā vērtība (EUR):		2683 (pēc kadastra datu stāvokļa uz 27.05.2022; izmantošanai no 2025.gada)		
Nekustamā īpašuma objekta platība (kv.m.):		165.6		
Galvenais lietošanas veids:		1274 - Citas, iepriekš neklasificētas, ēkas		
Būves tips:		12740203 - Siltumnīcas ar kopējo platību līdz 60 m2 (ieskaitot), šķūņi un citas palīgēkas		
Ekspluatācijas uzsākšanas gads:		1996		
Ekspluatācijā pieņemšanas gads(-i):		-		
Kadastrālās uzmērīšanas datums:		29.11.2005		
46640030066026	1/1	600	"Īles sanatorija", Īles pag., Dobeles nov., LV-3716	Gateris
Kadastrālā vērtība (EUR):		600		
Kadastrālās vērtības noteikšanas datums:		01.01.2022		
Prognozētā kadastrālā vērtība (EUR):		600 (pēc kadastra datu stāvokļa uz 01.06.2022; izmantošanai no 2023.gada)		
Projektētā kadastrālā vērtība (EUR):		2331 (pēc kadastra datu stāvokļa uz 27.05.2022; izmantošanai no 2025.gada)		
Nekustamā īpašuma objekta platība (kv.m.):		74.0		
Galvenais lietošanas veids:		1274 - Citas, iepriekš neklasificētas, ēkas		
Būves tips:		12740201 - Kūtis ar kopējo platību līdz 60 m2 (ieskaitot), saimniecības ēkas, pagrabi un sabiedriskās tualetes		
Ekspluatācijas uzsākšanas gads:		2005		
Ekspluatācijā pieņemšanas gads(-i):		-		
Kadastrālās uzmērīšanas datums:		29.11.2005		
46640030066027	1/1	41	-	Betona atbalsta siena pie katlu mājas
Kadastrālā vērtība (EUR):		41		
Kadastrālās vērtības noteikšanas datums:		01.01.2022		
Prognozētā kadastrālā vērtība (EUR):		41 (pēc kadastra datu stāvokļa uz 01.06.2022; izmantošanai no 2023.gada)		
Projektētā kadastrālā vērtība (EUR):		0 (pēc kadastra datu stāvokļa uz 27.05.2022; izmantošanai no 2025.gada)		
Nekustamā īpašuma objekta platība (kv.m.):		40.9		
Galvenais lietošanas veids:		2420 - Citas, iepriekš neklasificētas, inženierbūves		
Būves tips:		-		
Ekspluatācijas uzsākšanas gads:		1970		
Ekspluatācijā pieņemšanas gads(-i):		-		
Kadastrālās uzmērīšanas datums:		12.01.2015		
Reģistrētie dati nav izmantojami ierakstīšanai zemesgrāmatā				

46640030066028	1/1	25	-	Akmens atbalsta siena pretī garāžām
Kadastrālā vērtība (EUR):		25		
Kadastrālās vērtības noteikšanas datums:		01.01.2022		
Prognozētā kadastrālā vērtība (EUR):		25 (pēc kadastra datu stāvokļa uz 01.06.2022; izmantošanai no 2023.gada)		
Projektētā kadastrālā vērtība (EUR):		0 (pēc kadastra datu stāvokļa uz 27.05.2022; izmantošanai no 2025.gada)		
Nekustamā īpašuma objekta platība (kv.m.):		24.9		
Galvenais lietošanas veids:		2420 - Citas, iepriekš neklasificētas, inženierbūves		
Būves tips:		-		
Ekspluatācijas uzsākšanas gads:		1970		
Ekspluatācijā pieņemšanas gads(-i):		-		
Kadastrālās uzmērīšanas datums:		12.01.2015		
Reģistrētie dati nav izmantojami ierakstīšanai zemesgrāmatā				
46640030066029	1/1	5	-	Akmens atbalsta siena pie dārznieka mājas-2
Kadastrālā vērtība (EUR):		5		
Kadastrālās vērtības noteikšanas datums:		01.01.2022		
Prognozētā kadastrālā vērtība (EUR):		5 (pēc kadastra datu stāvokļa uz 01.06.2022; izmantošanai no 2023.gada)		
Projektētā kadastrālā vērtība (EUR):		0 (pēc kadastra datu stāvokļa uz 27.05.2022; izmantošanai no 2025.gada)		
Nekustamā īpašuma objekta platība (kv.m.):		5.2		
Galvenais lietošanas veids:		2420 - Citas, iepriekš neklasificētas, inženierbūves		
Būves tips:		-		
Ekspluatācijas uzsākšanas gads:		1970		
Ekspluatācijā pieņemšanas gads(-i):		-		
Kadastrālās uzmērīšanas datums:		03.02.2015		
Reģistrētie dati nav izmantojami ierakstīšanai zemesgrāmatā				
46640030066030	1/1	8	-	Akmens atbalsta siena pie dārznieka mājas-1
Kadastrālā vērtība (EUR):		8		
Kadastrālās vērtības noteikšanas datums:		01.01.2022		
Prognozētā kadastrālā vērtība (EUR):		8 (pēc kadastra datu stāvokļa uz 01.06.2022; izmantošanai no 2023.gada)		
Projektētā kadastrālā vērtība (EUR):		0 (pēc kadastra datu stāvokļa uz 27.05.2022; izmantošanai no 2025.gada)		
Nekustamā īpašuma objekta platība (kv.m.):		8.3		
Galvenais lietošanas veids:		2420 - Citas, iepriekš neklasificētas, inženierbūves		
Būves tips:		-		
Ekspluatācijas uzsākšanas gads:		1970		
Ekspluatācijā pieņemšanas gads(-i):		-		
Kadastrālās uzmērīšanas datums:		03.02.2015		
Reģistrētie dati nav izmantojami ierakstīšanai zemesgrāmatā				

46640030066031	1/1	32	-	Akmens atbalsta siena gar ceļu
Kadastrālā vērtība (EUR):		32		
Kadastrālās vērtības noteikšanas datums:		01.01.2022		
Prognozētā kadastrālā vērtība (EUR):		32 (pēc kadastra datu stāvokļa uz 01.06.2022; izmantošanai no 2023.gada)		
Projektētā kadastrālā vērtība (EUR):		0 (pēc kadastra datu stāvokļa uz 27.05.2022; izmantošanai no 2025.gada)		
Nekustamā īpašuma objekta platība (kv.m.):		31.8		
Galvenais lietošanas veids:		2420 - Citas, iepriekš neklasificētas, inženierbūves		
Būves tips:		-		
Ekspluatācijas uzsākšanas gads:		1970		
Ekspluatācijā pieņemšanas gads(-i):		-		
Kadastrālās uzmērīšanas datums:		12.01.2015		
Reģistrētie dati nav izmantojami ierakstīšanai zemesgrāmatā				
46640030066032	1/1	786	-	Siltuma vadstrase
Kadastrālā vērtība (EUR):		786		
Kadastrālās vērtības noteikšanas datums:		01.01.2022		
Prognozētā kadastrālā vērtība (EUR):		786 (pēc kadastra datu stāvokļa uz 01.06.2022; izmantošanai no 2023.gada)		
Projektētā kadastrālā vērtība (EUR):		0 (pēc kadastra datu stāvokļa uz 27.05.2022; izmantošanai no 2025.gada)		
Nekustamā īpašuma objekta platība (kv.m.):		-		
Galvenais lietošanas veids:		2222 - Vietējās nozīmes aukstā un karstā ūdens apgādes būves		
Būves tips:		-		
Ekspluatācijas uzsākšanas gads:		1970		
Ekspluatācijā pieņemšanas gads(-i):		-		
Kadastrālās uzmērīšanas datums:		12.01.2015		
Reģistrētie dati nav izmantojami ierakstīšanai zemesgrāmatā				
46640030066033	1/1	1090	-	Ārējā dzeramā ūdens apgādes sistēma
Kadastrālā vērtība (EUR):		1090		
Kadastrālās vērtības noteikšanas datums:		01.01.2022		
Prognozētā kadastrālā vērtība (EUR):		1090 (pēc kadastra datu stāvokļa uz 01.06.2022; izmantošanai no 2023.gada)		
Projektētā kadastrālā vērtība (EUR):		0 (pēc kadastra datu stāvokļa uz 27.05.2022; izmantošanai no 2025.gada)		
Nekustamā īpašuma objekta platība (kv.m.):		-		
Galvenais lietošanas veids:		2222 - Vietējās nozīmes aukstā un karstā ūdens apgādes būves		
Būves tips:		-		
Ekspluatācijas uzsākšanas gads:		1970		
Ekspluatācijā pieņemšanas gads(-i):		-		
Kadastrālās uzmērīšanas datums:		12.01.2015		
Reģistrētie dati nav izmantojami ierakstīšanai zemesgrāmatā				
46640030066034	1/1	428	-	Dzelzsbetona plātņu žogs
Kadastrālā vērtība (EUR):		428		

Kadastrālās vērtības noteikšanas datums:	01.01.2022
Prognozētā kadastrālā vērtība (EUR):	428 (pēc kadastra datu stāvokļa uz 01.06.2022; izmantošanai no 2023.gada)
Projektētā kadastrālā vērtība (EUR):	0 (pēc kadastra datu stāvokļa uz 27.05.2022; izmantošanai no 2025.gada)
Nekustamā īpašuma objekta platība (kv.m.):	430.0
Galvenais lietošanas veids:	2420 - Citas, iepriekš neklasificētas, inženierbūves
Būves tips:	-
Ekspluatācijas uzsākšanas gads:	1980
Ekspluatācijā pieņemšanas gads(-i):	-
Kadastrālās uzmērīšanas datums:	03.02.2015
Reģistrētie dati nav izmantojami ierakstīšanai zemesgrāmatā	

46640030066035	1/1	178	-	Kāpnes pie sanatorijas galvenā korpusa
----------------	-----	-----	---	--

Kadastrālā vērtība (EUR):	178
Kadastrālās vērtības noteikšanas datums:	01.01.2022
Prognozētā kadastrālā vērtība (EUR):	178 (pēc kadastra datu stāvokļa uz 01.06.2022; izmantošanai no 2023.gada)
Projektētā kadastrālā vērtība (EUR):	0 (pēc kadastra datu stāvokļa uz 27.05.2022; izmantošanai no 2025.gada)
Nekustamā īpašuma objekta platība (kv.m.):	104.1
Galvenais lietošanas veids:	2112 - Ielas, ceļi un laukumi
Būves tips:	-
Ekspluatācijas uzsākšanas gads:	1940
Ekspluatācijā pieņemšanas gads(-i):	-
Kadastrālās uzmērīšanas datums:	03.02.2015
Reģistrētie dati nav izmantojami ierakstīšanai zemesgrāmatā	

46640030066036	1/1	75	-	Apgaismes līnija
----------------	-----	----	---	------------------

Kadastrālā vērtība (EUR):	75
Kadastrālās vērtības noteikšanas datums:	01.01.2022
Prognozētā kadastrālā vērtība (EUR):	75 (pēc kadastra datu stāvokļa uz 01.06.2022; izmantošanai no 2023.gada)
Projektētā kadastrālā vērtība (EUR):	106 (pēc kadastra datu stāvokļa uz 27.05.2022; izmantošanai no 2025.gada)
Nekustamā īpašuma objekta platība (kv.m.):	-
Galvenais lietošanas veids:	2420 - Citas, iepriekš neklasificētas, inženierbūves
Būves tips:	-
Ekspluatācijas uzsākšanas gads:	1980
Ekspluatācijā pieņemšanas gads(-i):	-
Kadastrālās uzmērīšanas datums:	03.02.2015
Reģistrētie dati nav izmantojami ierakstīšanai zemesgrāmatā	

46640030066037	1/1	2291	-	Grantēts ceļš un laukums
----------------	-----	------	---	--------------------------

Kadastrālā vērtība (EUR):	2291
Kadastrālās vērtības noteikšanas datums:	01.01.2022
Prognozētā kadastrālā vērtība (EUR):	2291 (pēc kadastra datu stāvokļa uz 01.06.2022; izmantošanai no 2023.gada)

Projektētā kadastrālā vērtība (EUR):	2300 (pēc kadastra datu stāvokļa uz 27.05.2022; izmantošanai no 2025.gada)
Nekustamā īpašuma objekta platība (kv.m.):	2300.2
Galvenais lietošanas veids:	2112 - Ielas, ceļi un laukumi
Būves tips:	-
Ekspluatācijas uzsākšanas gads:	1980
Ekspluatācijā pieņemšanas gads(-i):	-
Kadastrālās uzmērīšanas datums:	22.09.2021

46640030066038	1/1	134	-	Betona plātņu celiņš
----------------	-----	-----	---	----------------------

Kadastrālā vērtība (EUR):	134
Kadastrālās vērtības noteikšanas datums:	01.01.2022
Prognozētā kadastrālā vērtība (EUR):	134 (pēc kadastra datu stāvokļa uz 01.06.2022; izmantošanai no 2023.gada)
Projektētā kadastrālā vērtība (EUR):	141 (pēc kadastra datu stāvokļa uz 27.05.2022; izmantošanai no 2025.gada)
Nekustamā īpašuma objekta platība (kv.m.):	78.5
Galvenais lietošanas veids:	2112 - Ielas, ceļi un laukumi
Būves tips:	-
Ekspluatācijas uzsākšanas gads:	1980
Ekspluatācijā pieņemšanas gads(-i):	-
Kadastrālās uzmērīšanas datums:	22.09.2021

46640030066039	1/1	0	"Īles sanatorija", Īles pag., Dobeles nov., LV-3716	Sanatorijas direktora māja
----------------	-----	---	--	-------------------------------

Kadastrālā vērtība (EUR):	0
Kadastrālās vērtības noteikšanas datums:	01.01.2022
Prognozētā kadastrālā vērtība (EUR):	0 (pēc kadastra datu stāvokļa uz 01.06.2022; izmantošanai no 2023.gada)
Projektētā kadastrālā vērtība (EUR):	0 (pēc kadastra datu stāvokļa uz 27.05.2022; izmantošanai no 2025.gada)
Nekustamā īpašuma objekta platība (kv.m.):	477.5
Galvenais lietošanas veids:	1273 - Kultūrvēsturiskie objekti
Būves tips:	12730101 - Kultūrvēsturiskas ēkas
Ekspluatācijas uzsākšanas gads:	1909
Ekspluatācijā pieņemšanas gads(-i):	-
Kadastrālās uzmērīšanas datums:	22.09.2021

46640030090010	1/1	987	-	Noliktava
----------------	-----	-----	---	-----------

Kadastrālā vērtība (EUR):	987
Kadastrālās vērtības noteikšanas datums:	01.01.2022
Prognozētā kadastrālā vērtība (EUR):	987 (pēc kadastra datu stāvokļa uz 01.06.2022; izmantošanai no 2023.gada)
Projektētā kadastrālā vērtība (EUR):	3506 (pēc kadastra datu stāvokļa uz 27.05.2022; izmantošanai no 2025.gada)
Nekustamā īpašuma objekta platība (kv.m.):	154.1
Galvenais lietošanas veids:	1274 - Citas, iepriekš neklasificētas, ēkas
Būves tips:	12740201 - Kūtis ar kopējo platību līdz 60 m2 (ieskaitot), saimniecības ēkas,

		pagrabi un sabiedriskās tualetes		
Ekspluatācijas uzsākšanas gads:		1986		
Ekspluatācijā pieņemšanas gads(-i):		-		
Kadastrālās uzmērīšanas datums:		29.11.2005		
46640030090012	1/1	3178	-	Garāža
Kadastrālā vērtība (EUR):		3178		
Kadastrālās vērtības noteikšanas datums:		01.01.2022		
Prognozētā kadastrālā vērtība (EUR):		3178 (pēc kadastra datu stāvokļa uz 01.06.2022; izmantošanai no 2023.gada)		
Projektētā kadastrālā vērtība (EUR):		2891 (pēc kadastra datu stāvokļa uz 27.05.2022; izmantošanai no 2025.gada)		
Nekustamā īpašuma objekta platība (kv.m.):		328.5		
Galvenais lietošanas veids:		1242 - Garāžu ēkas		
Būves tips:		12420101 - Smagās tehnikas garāžas		
Ekspluatācijas uzsākšanas gads:		1986		
Ekspluatācijā pieņemšanas gads(-i):		-		
Kadastrālās uzmērīšanas datums:		29.11.2005		
46640030091001	1/1	177	-	Metāla stieplu žogs attīrīšanas iekārtām
Kadastrālā vērtība (EUR):		177		
Kadastrālās vērtības noteikšanas datums:		01.01.2022		
Prognozētā kadastrālā vērtība (EUR):		177 (pēc kadastra datu stāvokļa uz 01.06.2022; izmantošanai no 2023.gada)		
Projektētā kadastrālā vērtība (EUR):		0 (pēc kadastra datu stāvokļa uz 27.05.2022; izmantošanai no 2025.gada)		
Nekustamā īpašuma objekta platība (kv.m.):		248.4		
Galvenais lietošanas veids:		2420 - Citas, iepriekš neklasificētas, inženierbūves		
Būves tips:		-		
Ekspluatācijas uzsākšanas gads:		1987		
Ekspluatācijā pieņemšanas gads(-i):		-		
Kadastrālās uzmērīšanas datums:		03.02.2015		
Reģistrētie dati nav izmantojami ierakstīšanai zemesgrāmatā				
46640030091002	1/1	92	-	Apgaismes līnija
Kadastrālā vērtība (EUR):		92		
Kadastrālās vērtības noteikšanas datums:		01.01.2022		
Prognozētā kadastrālā vērtība (EUR):		92 (pēc kadastra datu stāvokļa uz 01.06.2022; izmantošanai no 2023.gada)		
Projektētā kadastrālā vērtība (EUR):		129 (pēc kadastra datu stāvokļa uz 27.05.2022; izmantošanai no 2025.gada)		
Nekustamā īpašuma objekta platība (kv.m.):		-		
Galvenais lietošanas veids:		2420 - Citas, iepriekš neklasificētas, inženierbūves		
Būves tips:		-		
Ekspluatācijas uzsākšanas gads:		1987		
Ekspluatācijā pieņemšanas gads(-i):		-		
Kadastrālās uzmērīšanas datums:		03.02.2015		

Reģistrētie dati nav izmantojami ierakstīšanai zemesgrāmatā

46640030091020

1/1

250

-

Bioloģiskās
attīrīšanas
ietaistes

Kadastrālā vērtība (EUR):

250

Kadastrālās vērtības noteikšanas datums:

01.01.2022

Prognozētā kadastrālā vērtība (EUR):

250 (pēc kadastra datu stāvokļa uz 01.06.2022; izmantošanai no 2023.gada)

Projektētā kadastrālā vērtība (EUR):

291 (pēc kadastra datu stāvokļa uz 27.05.2022; izmantošanai no 2025.gada)

Nekustamā īpašuma objekta platība (kv.m.):

23.1

Galvenais lietošanas veids:

1251 - Rūpnieciskās ražošanas ēkas

Būves tips:

12510106 - Ūdens attīrīšanas, filtrēšanas un nostādināšanas staciju ēkas

Ekspluatācijas uzsākšanas gads:

1986

Ekspluatācijā pieņemšanas gads(-i):

2000

Kadastrālās uzmērīšanas datums:

29.11.2005

Īpašnieki

Personas kods / reģ. nr.	Vārds, uzvārds / Nosaukums	Domājamās daļas	Personas statuss	Īpašuma kad. nr. / būves kad. apz.	Adrese
90000014724	Finanšu ministrija	1/1	valsts	46640030066	Smilšu iela 1, Rīga, LV-1050

Citi vārdi:

-

Īpašumtiesību statuss:

Īpašnieks

Tiesiskais valdītājs būvēm

46640030066002
46640030066010
46640030066012
46640030066018
46640030066020
46640030066021
46640030066023
46640030066027
46640030066028
46640030066029
46640030066030
46640030066031
46640030066032
46640030066033
46640030066034
46640030066035
46640030066036
46640030091001
46640030091002

Šai informācijai ir tikai informatīvs raksturs un tai nav juridiska spēka.



LATVIJAS REPUBLIKA

DOBELES rajona Īles pagasta

nekustamā īpašuma "Īles sanatorija"

kadastra Nr. 4664 003 0066

ZEMES ROBEŽU PLĀNS

Robežas noteiktas atbilstoši Īles pagasta padomes 1997. gada 8. aprīļa lēmumam - protokols Nr. 3.

Robežu plāns sastādīts pēc 1999. gada robežu uzmērīšanas materiāliem mērogā 1: 5000.

Zemes kopplatība ir 23.09 ha.



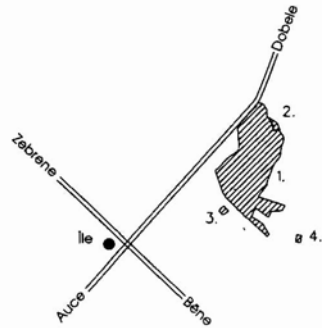
VALSTS ZEMES DIENESTS

Zemgales reģionālās nodaļas Kadastra pārvalde

Robežpunktu koordinātas

Nr.	x	y
1. zemes vienība.		
*128	267980.18	439543.62
*95	267975.92	439568.36
*96	267967.90	439583.35
*97	267931.09	439605.98
*98	267892.01	439607.06
*99	267879.02	439610.52
*136	267839.63	439632.46
*100	267803.47	439646.10
*101	267780.00	439646.33
*137	267780.77	439652.33
*102	267785.33	439688.20
*103	267742.73	439719.55
*104	267719.05	439722.24
*105	267652.16	439702.46
*106	267616.09	439699.40
*107	267584.08	439685.72
*108	267544.37	439651.85
*109	267523.27	439642.77
*110	267490.25	439632.76
*111	267415.63	439603.38
*112	267403.76	439606.92
17	267403.04	439604.51
18	267378.11	439585.88
19	267316.01	439540.25
20	267262.51	439706.85
21	267254.82	439729.28
22	267219.43	439707.92
23	267212.72	439631.78
24	267172.64	439612.90
25	267233.30	439528.56
*124	267234.86	439526.65
*125	267212.46	439505.22
*126	267192.44	439504.03
*127	267182.42	439491.36
26	267178.86	439494.18
51	267129.15	439574.19
50	267055.59	439617.48
49	267042.07	439601.39
27	267162.54	439473.45
*113	267165.92	439468.70
*114	267168.30	439460.04
*115	267308.07	439316.33
*116	267351.50	439289.59
28	267352.97	439291.98
29	267500.96	439238.68
*117	267512.60	439256.05
*118	267560.05	439299.23
*119	267603.91	439348.39
*120	267621.21	439376.39
*121	267644.56	439400.82
*122	267669.24	439408.81

ZEMES IZVIETOJUMA SHĒMA



Zemes vienību Nr.	Kopējais lauks	Zemes lietošanas veidi														
		Lauksaim. izmantoj. zeme	Lauksaim.					Meži	Krūmāji	Purvi	Zem. ūdeņiem	L.sk. Zem. zīļu dārzam	S. Zem. ēkām pagaimiem	Zem. ceļiem	Porejas zemes	Mēroka līz
			Arānzeme	Augļu dārzi	Pļavas	Čerņakas	Meži									
1	22.45	5.07	3.85	-	-	1.22	14.26	0.58	-	0.41	-	1.73	0.34	0.06	-	
2	0.25	-	-	-	-	-	0.17	-	-	-	-	0.08	-	-	-	
3	0.23	-	-	-	-	-	-	-	-	-	-	0.21	0.02	-	-	
4	0.16	-	-	-	-	-	-	-	-	-	-	0.16	-	-	-	
Kopā	23.09	5.07	3.85	-	-	1.22	14.43	0.58	-	0.41	-	2.18	0.36	0.06	-	

1. zemes vienība.
4664 003 0066

*123	267766.10	439403.98
*129	267811.79	439396.83
30	267812.70	439397.67
31	267943.80	439518.73
32	267945.05	439526.41
33	267955.59	439533.61
34	267959.39	439530.01
13	267977.43	439541.82

2. zemes vienība.		
*130	267875.35	439619.19
14	267875.66	439619.79
15	267837.30	439676.01
16	267787.84	439696.11
*135	267787.23	439695.44
*134	267791.59	439689.86
*133	267786.80	439652.27
*132	267804.59	439652.09
*131	267842.35	439637.84

3. zemes vienība.		
35	267252.92	439298.82
36	267217.46	439333.79
37	267206.34	439318.10
38	267188.60	439292.70
39	267217.45	439263.84

4. zemes vienība.		
40	267054.01	439812.38
41	267047.23	439846.03
42	266998.70	439836.55
43	267007.43	439804.04

* - nenastiprināts robežpunkts.

Koordinātu sistēma LKS92 TM
mēroga koeficients 0.999644

M 1:5000
Platība 23.09 ha

3. zemes vienība.
4664 002 0261

2. zemes vienība.
4664 003 0090

4. zemes vienība.
4664 003 0091

ROBEŽOJOŠĀS ZEMES


- A - B līes pagasta pašvaldība.
- B - C VAS "Latvijas valsts meži".
- C - D zemes īpašums "Mārtiņi".
- D - E zemes īpašums "Ozoliņi".
- E - F zemes īpašums "Imantas".
- F - G zemes īpašums "Ozoliņi".
- G - H zemes īpašums "Kalvēni".
- H - I zemes īpašums "Lībieši".
- I - J zemes īpašums "Mierlauki".
- J - K līes pagasta pašvaldība.
- K - A Valsts autoceļš V 1128.
- L - M VAS "Latvijas valsts meži".
- M - L līes pagasta pašvaldība.
- P - P zemes īpašums "Lībieši".
- N - O zemes īpašums "Mārtiņi".
- O - N zemes īpašums "Ozoliņi".

PIEZĪME:

Plāns sastādīts pamatojoties uz mērnieces Viļas Citules 1999. gada robežu uzņēmēšanas materiāliem.


Nekustamā īpašuma lietošanas tiesību apgrūtinājumi

1. 020305 - aizsargjosta gar autoceļu Dobele - Īle - Auce - 0.47 ha.
2. 020501 - aizsargjosta gar elektrisko tīklu gaisvadu līniju ar nominālo spriegumu 0.4 kV - 0.02 ha.
3. 020501 - aizsargjosta gar elektrisko tīklu gaisvadu līniju ar nominālo spriegumu 0.4 kV - 0.13 ha.
4. 020501 - aizsargjosta gar elektrisko tīklu gaisvadu līniju ar nominālo spriegumu 0.4 kV - 0.12 ha.
5. 020501 - aizsargjosta gar elektrisko tīklu gaisvadu līniju ar nominālo spriegumu 20 kV - 0.34 ha.
6. 050203 - servitūts - tiesība uz braucama ceļu par labu nekustamajam īpašumam ar kadastra Nr.4664 003 0092 un 4664 003 0093 - 0.02 ha
7. 050203 - servitūts - tiesība uz braucama ceļu par labu nekustamajam īpašumam ar kadastra Nr.4664 003 0097 - 0.12 ha.
8. 020207 - sfingra režīma aizsargjosta ap pazemes ūdens nēsāšanas vietu "Sanatorijs" - 0.19 ha.
9. 060705 - aizsargjosta ap noteikumu atbrīšanas iekārtu "Ozoliņi" ar atklātu noteikumu apstrādi un atklātiem dūņu laukiem - 0.16 ha.
10. 020501 - aizsargjosta gar elektrisko tīklu gaisvadu līniju ar nominālo spriegumu 0.4 kV - 0.00 ha.
11. 020501 - aizsargjosta gar elektrisko tīklu gaisvadu līniju ar nominālo spriegumu 0.4 kV - 0.06 ha





Kartes skata izdrukā



Saturs

Pilsētas

- Valstspilsēta
- Novada pilsēta
- Novadi
- Pagasti
- Ciemi
- Latvijas Republikas teritorija

Adrešu punkti

- Ēka
- Apbūvei paredzēta zemes vienība

Galveno ceļu viduslīnijas

- Valsts galvenais autoceļš
- Valsts pirmās šķiras autoceļš
- Valsts otrās šķiras autoceļš

Ielas un ceļi

- Pašvaldības ceļš
- Iela

Inženierbūves (punkti) KK

- Uzmērīta inženierbūve (punkts)
- Vektorizēta inženierbūve (punkts)
- Uzmērīta pazemes inženierbūve (punkts)
- Vektorizēta pazemes inženierbūve (punkts)

Inženierbūves (līnijas) KK

- Uzmērīta inženierbūve (līnija)
- Vektorizēta inženierbūve (līnija)
- Uzmērīta pazemes inženierbūve (līnija)
- Vektorizēta pazemes inženierbūve (līnija)

Inženierbūves (laukumi) KK

- Uzmērīta inženierbūve (laukums)
- Vektorizēta inženierbūve (laukums)
- Uzmērīta pazemes inženierbūve (laukums)
- Vektorizēta pazemes inženierbūve (laukums)

Ēkas KK

- Uzmērīta ēka
- Vektorizēta ēka
- Uzmērīta pazemes ēka
- Vektorizēta pazemes būve
- Ceļa servitūta teritorijas KK
- Ēku servitūta teritorijas KK
- Ūdens lietošanas servitūta teritorija KK

Šai izdrukai ir tikai informatīvs raksturs un tai nav juridiska spēka.

Autortiesības

Ortofotokarte mērogā 1:10 000 (Autors: © Latvijas Ģeotelpiskās informācijas aģentūra, 2013-2021)
 Nekustamā īpašuma valsts kadastra informācijas sistēmas dati, 2022.gads
 Valsts adrešu reģistra informācijas sistēmas dati, 2022.gads




Valsts zemes dienests

Kartes skata izdrukā




Saturs

Pilsētas

 Valstspilsēta

Ielas un ceļi

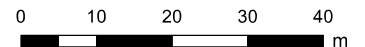
 Pašvaldības ceļš

 Vektorizēta pazemes inženierbūve (līnija)

Inženierbūves (laukumi) KK



Kartes skata izdrukā



Saturs

Pilsētas

- Valstspilsēta
- Novada pilsēta
- Novadi
- Pagasti
- Ciemi
- Latvijas Republikas teritorija

Adrešu punkti

- Ēka
- Apbūvei paredzēta zemes vienība

Galveno ceļu viduslīnijas

- Valsts galvenais autoceļš
- Valsts pirmās šķiras autoceļš
- Valsts otrās šķiras autoceļš

Ielas un ceļi

- Pašvaldības ceļš
- Iela

Inženierbūves (punkti) KK

- Uzmērīta inženierbūve (punkts)
- Vektorizēta inženierbūve (punkts)
- Uzmērīta pazemes inženierbūve (punkts)
- Vektorizēta pazemes inženierbūve (punkts)

Inženierbūves (līnijas) KK

- Uzmērīta inženierbūve (līnija)
- Vektorizēta inženierbūve (līnija)
- Uzmērīta pazemes inženierbūve (līnija)
- Vektorizēta pazemes inženierbūve (līnija)

Inženierbūves (laukumi) KK

- Uzmērīta inženierbūve (laukums)
- Vektorizēta inženierbūve (laukums)
- Uzmērīta pazemes inženierbūve (laukums)
- Vektorizēta pazemes inženierbūve (laukums)

Ēkas KK

- Uzmērīta ēka
- Vektorizēta ēka
- Uzmērīta pazemes ēka
- Vektorizēta pazemes būve
- Ceļa servitūta teritorijas KK
- Ēku servitūta teritorijas KK
- Ūdens lietošanas servitūta teritorija KK

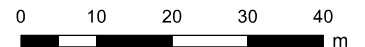
Šai izdrukai ir tikai informatīvs raksturs un tai nav juridiska spēka.

Autortiesības

Ortofotokarte mērogā 1:10 000 (Autors: © Latvijas Ģeotelpiskās informācijas aģentūra, 2013-2021)
 Nekustamā īpašuma valsts kadastra informācijas sistēmas dati, 2022.gads
 Valsts adrešu reģistra informācijas sistēmas dati, 2022.gads



Kartes skata izdrukā



Saturs

Pilsētas

- Valstspilsēta
- Novada pilsēta
- Novadi
- Pagasti
- Ciemi
- Latvijas Republikas teritorija

Adrešu punkti

- Ēka
- Apbūvei paredzēta zemes vienība

Galveno ceļu viduslīnijas

- Valsts galvenais autoceļš
- Valsts pirmās šķiras autoceļš
- Valsts otrās šķiras autoceļš

Ielas un ceļi

- Pašvaldības ceļš
- Iela

Inženierbūves (punkti) KK

- Uzmērīta inženierbūve (punkts)
- Vektorizēta inženierbūve (punkts)
- Uzmērīta pazemes inženierbūve (punkts)
- Vektorizēta pazemes inženierbūve (punkts)

Inženierbūves (līnijas) KK

- Uzmērīta inženierbūve (līnija)
- Vektorizēta inženierbūve (līnija)
- Uzmērīta pazemes inženierbūve (līnija)
- Vektorizēta pazemes inženierbūve (līnija)

Inženierbūves (laukumi) KK

- Uzmērīta inženierbūve (laukums)
- Vektorizēta inženierbūve (laukums)
- Uzmērīta pazemes inženierbūve (laukums)
- Vektorizēta pazemes inženierbūve (laukums)

Ēkas KK

- Uzmērīta ēka
- Vektorizēta ēka
- Uzmērīta pazemes ēka
- Vektorizēta pazemes būve
- Ceļa servitūta teritorijas KK
- Ēku servitūta teritorijas KK
- Ūdens lietošanas servitūta teritorija KK

Šai izdrukai ir tikai informatīvs raksturs un tai nav juridiska spēka.

Autortiesības

Ortofotokarte mērogā 1:10 000 (Autors: © Latvijas Ģeotelpiskās informācijas aģentūra, 2013-2021)
 Nekustamā īpašuma valsts kadastra informācijas sistēmas dati, 2022.gads
 Valsts adrešu reģistra informācijas sistēmas dati, 2022.gads