

# LATVIJAS REPUBLIKA

## ZEMES ROBEŽU PLĀNS

Zemes vienības kadastra apzīmējums: 80250030140

Plāns izgatavots pamatojoties uz Ministru kabineta 2010.gada 31.maija rīkojumu Nr.297, protokols Nr. 27 42. §  
"Par zemes vienību piederību vai piekritību valstij un nostiprināšanu zemesgrāmatā uz valsts vārda attiecīgās  
ministrijas vai valsts akciju sabiedrības "Privatizācijas aģentūra" personā" 8. pielikuma 540. punktu" un  
Baldones novada domes 2014.gada 30.jūnija domes sēdes protokola pielikumu Nr.7 8.§ "Par zemes vienības sadalīšanu".

Robežas uzmērītas: 2017.gada 14.augustā

Plāna mērogs 1: 2000

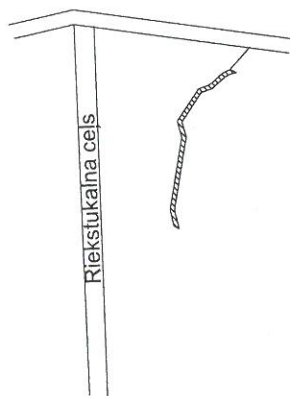
Zemes vienības platība: 0.42 ha



SIA "TopoHaus" valdes locekle		Ieva Ozoliņa	14.08.2017.
Ierosinātājs ir informēts par kadastrālās uzmērīšanas laikā veiktajām darbībām, to rezultātiem.		LVM Nekustamo īpašumu pārvaldes Nekustamo īpašumu speciāliste Sanita Ozoliņa	18.09.2017.

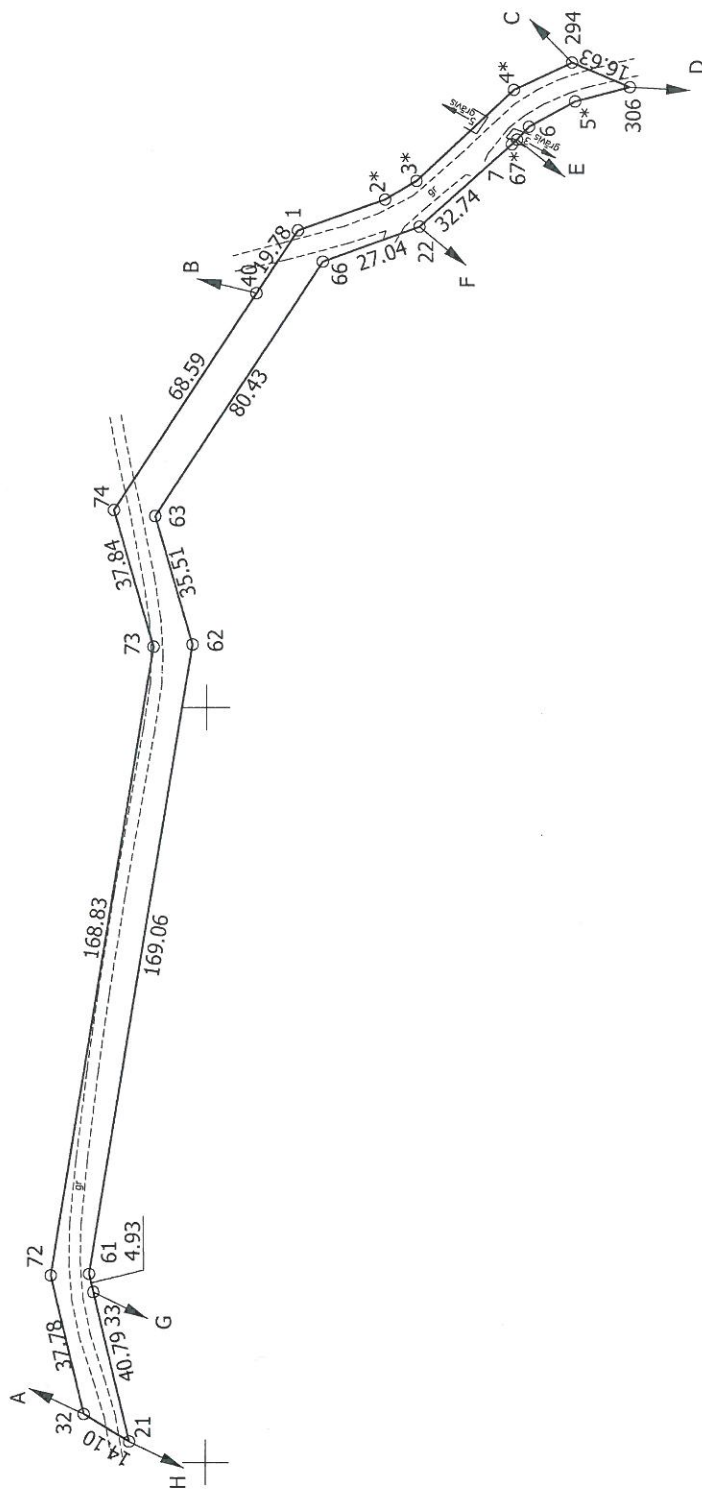
# ZEMES VIENĪBAS IZVIETOJUMA SHĒMA

• Riekstukalns



● Baldone

X=2908000  
Y=5250000



ZEMES VIENĪBA UZMĒRĪTA

LKS-92 TM

Mēroga koeficients: 0.999608

Plāna mērogs 1: 2000

Zemes vienības platība: 0.42 ha

Mērnieks Andis Ostrovskis (sert. Nr. AB0000000055, derīgs no 07.12.2010 līdz 06.12.2020) apliecina, ka plāns izgatavots atbilstoši Ministra kabineta 2011. gada 27. decembra noteikumiem Nr. 1019 "Zemes kadastrālās uzmēršanas noteikumi"

Andis Ostrovskis

14.08.2017.



# LATVIJAS REPUBLIKA

## SITUĀCIJAS PLĀNS

Zemes vienības kadastra apzīmējums: 80250030140

Situācijas elementi uzmērīti: 2017.gada 14.augustā  
Plāna mērogs 1: 2000  
Zemes vienības platība: 0.42 ha



SIA "TopoHaus" valdes locekle		Ieva Ozoliņa	14.08.2017.
Ierosinātais ir informēts par kadastrālās uzmērīšanas laikā veiktajām darbībām, to rezultātiem.		LVM Nekustamo īpašumu pārvaldes Nekustamo īpašumu speciāliste Sanita Ozoliņa	18.09.2017.



# LATVIJAS REPUBLIKA

## INFORMĀCIJA PAR APGRŪTINĀJUMIEM

Zemes vienības kadastra apzīmējums: 80250030140

Zemes vienībai apgrūtinājumi nav noteikti.



Zemes vienības platība: 0.42 ha

Informācija par apgrūtinājumu plānu sagatavota: 2017.gada 14.augustā

Saskaņoja: Baldones novada pašvaldības Nekustamā īpašuma un zemes ierīcības nodaļas zemes ierīkotāja	e-paraksts	Aija Ciseļonoka	13.09.2017.
Ierosinātājs ir informēts par kadastrālās uzmērīšanas laikā veiktajām darbībām, to rezultātiem.		LVM Nekustamo īpašumu pārvaldes Nekustamo īpašumu speciāliste Sanita Ozoliņa	18.09.2017
SIA "TopoHaus" valdes locekle		Ieva Ozoliņa	14.08.2017.
Mērnīeks Andis Ostrovskis (sert. Nr. AB000000055, derīgs no 07.12.2010 līdz 06.12.2020) apliecina, ka plāns izgatavots atbilstoši Ministra kabineta 2011. gada 27. decembra noteikumiem Nr. 1019 "Zemes kadastrālās uzmērīšanas noteikumi"		Andis Ostrovskis	14.08.2017.