

LATVIJAS REPUBLIKA

ZEMES ROBEŽU PLĀNS

Zemes vienības kadastra apzīmējums: 7413 002 1004

Plāns izgatavots, pamatojoties uz Ogres novada pašvaldības 2021.gada 5.novembra lēmumu Nr.10-3.2/84 "Par zemes ierīcības projekta apstiprināšanu nekustamā īpašuma ar kadastra numuru 7413 002 0858 Lielvārdē, Ogres novadā, sastāvā esošai zemes vienībai ar kadastra apzīmējumu 7413 002 0855".

Zemes vienība izveidota, sadalot zemes vienību ar kadastra apzīmējumu 7413 002 0855

Robežas noteiktas 2022.gada 22.jūlijā

Plāna mērogs 1: 500

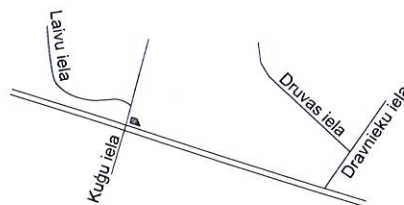
Zemes vienības platība 0.0085 ha

ZEMES VIENĪBA UZMĒRĪTA

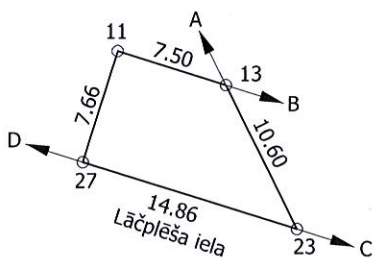
LKS-92 TM

Mēroga koeficients: 0.999628

ZEMES VIENĪBAS IZVIETOJUMA SHĒMA



x=286700
y=547700



Dokumentu elektroniski parakstīja Juris Kaminskis, laika zīmoga datums 17.09.2022.
Zemes robežu plāns reģistrēts Nekustamā īpašuma valsts kadastra informācijas sistēmā.
Dokumentu reģistrēja:
Valsts zemes dienesta Rīgas reģionālās pārvaldes Kadastra daļas Zemes sektora kadastra inženiere (zemes kadastrālās uzmērīšanas jomā) Silva Locmere
Dokumentu elektroniski parakstīja Silva Locmere, laika zīmoga datums 03.10.2022.

KOPIJA PAREIZA

Mērnīeks Juris Kaminskis
sertifikāta Nr.AB0044
Rīgā, 10.10.2022

Robežojošo zemes vienību saraksts:

no A līdz B: 74130021005 - Lāčplēša iela 60

no B līdz C: 74130021006

no C līdz D: 74130020680

no D līdz A: 74130021003

Zemes vienības platība 0.0085 ha

Zemes robežu plāns

7413 002 1004

Plāna mērogs 1 : 500

2. lapa no 2

Mērnīeks Juris Kaminskis
sertifikāta Nr.AB0044

Plāns sagatavots atbilstoši Ministru kabineta 2011.gada 27.decembra noteikumiem Nr.1019 "Zemes kadastrālās uzmērīšanas noteikumi"

LATVIJAS REPUBLIKA

SITUĀCIJAS PLĀNS

Zemes vienības kadastra apzīmējums: 7413 002 1004

Plānā attēlota informācija atbilstoši situācijai apvidū 2022.gada 22.jūlijā

Plāna mērogs 1: 500

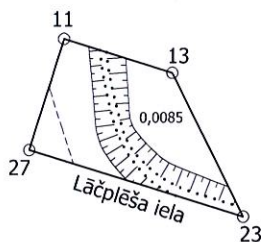
Zemes vienības platība 0.0085 ha

ZEMES LIETOŠANAS VEIDU EKSPLIKĀCIJA

Zemes vienības platība ha	ZEMES LIETOŠANAS VEIDU EKSPLIKĀCIJA													
	Lauksaimniecībā izmantojamā zeme	Tajā skaitā				Meži	Krūmāji	Purvi	Ūdensobjektu zeme	tajā skaitā		Zeme zem ēkām un pagalmiem	Zeme zem ceļiem	Pārējās zemes
		Aramzeme	Augļu dārzeņi	Plašas	Ganības					Zem ūdeņiem	Zem zivju dīķiem			
0.0085	—	—	—	—	—	—	—	—	—	—	—	0.0085	—	



x=286700
y=547700



Dokumentu elektroniski parakstīja Juris Kaminskis, laika zīmoga datums 22.09.2022.
Situācijas plāns plāns reģistrēts Nekustamā īpašuma valsts kadastra informācijas sistēmā.
Dokumentu reģistrēja:
Valsts zemes dienesta Rīgas reģionālās pārvaldes Kadastra daļas Zemes sektora kadastra inženiere (zemes kadastrālās uzmērīšanas jomā) Silva Locmere
Dokumentu elektroniski parakstīja Silva Locmere, laika zīmoga datums 03.10.2022.

KOPIJA PAREIZA

Mērnīeks Juris Kaminskis
sertifikāta Nr.AB0044
Rīgā, 10.10.2022

Zemes vienības platība 0.0085 ha

Situācijas plāns	7413 002 1004	Plāna mērogs 1 : 500	2. lapa no 2
Mērnīeks Juris Kaminskis sertifikāta Nr.AB0044	Plāns sagatavots atbilstoši Ministru kabineta 2011.gada 27.decembra noteikumiem Nr.1019 "Zemes kadastrālās uzmērīšanas noteikumi"		

LATVIJAS REPUBLIKA

APGRŪTINĀJUMU PLĀNS

Zemes vienības kadastra apzīmējums: 7413 002 1004

Apgrūtinājumu saraksts:

1.	7312030100 - ekspluatācijas aizsargjoslas teritorija gar ielu vai ceļu – sarkanā līnija - 0,0085 ha
2.	7312040100 - ekspluatācijas aizsargjoslas teritorija gar pazemes elektronisko sakaru tīklu līniju un kabeļu kanalizāciju - 0,0038 ha
3.	7312040100 - ekspluatācijas aizsargjoslas teritorija gar pazemes elektronisko sakaru tīklu līniju un kabeļu kanalizāciju - 0,0027 ha
4.	7312040700 - ekspluatācijas aizsargjoslas teritorija ap pazemes elektronisko sakaru tīklu kabeļu līniju neapkalpojamu pastiprināšanas un reģenerācijas punktu kabeļu kanalizācijas aku un optisko kabeļu uznavu gruntī - 0,0001 ha

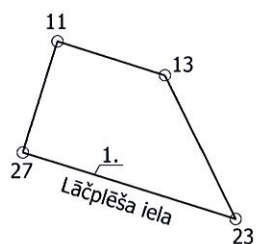
Plānā attēlota informācija par apgrūtinājumiem 2022.gada 26.augustā

Plāna mērogs 1: 500

Zemes vienības platība 0.0085 ha



+ x=286700
y=547700



Apgrūtinājumu plāns

7413 002 1004

Plāna mērogs 1 : 500

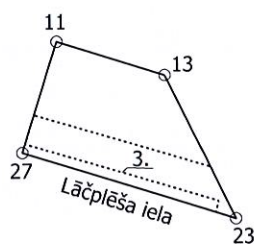
2. lapa no 5

Mērnīeks Juris Kaminskis
sertifikāta Nr.AB0044

Plāns sagatavots atbilstoši Ministru kabineta 2011.gada 27.decembra noteikumiem
Nr.1019 "Zemes kadastrālās uzmērīšanas noteikumi"



+ x=286700
y=547700 +



Apgrūtinājumu plāns

7413 002 1004

Plāna mērogs 1 : 500

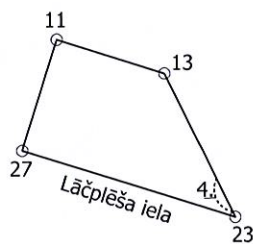
3. lapa no 5

Mērnieks Juris Kaminskis
sertifikāta Nr.AB0044

Plāns sagatavots atbilstoši Ministru kabineta 2011.gada 27.decembra noteikumiem
Nr.1019 "Zemes kadastrālās uzmērīšanas noteikumi"



+ x=286700
y=547700



Apgrūtinājumu plāns

7413 002 1004

Plāna mērogs 1 : 500

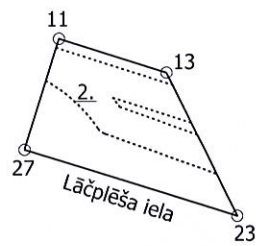
4. lapa no 5

Mērnieks Juris Kaminskis
sertifikāta Nr.AB0044

Plāns sagatavots atbilstoši Ministru kabineta 2011.gada 27.decembra noteikumiem
Nr.1019 "Zemes kadastrālās uzmērīšanas noteikumi"



+ x=286700
y=547700 +



Apgrūtinājumu plāns

7413 002 1004

Plāna mērogs 1 : 500

5. lapa no 5

Mērnieks Juris Kaminskis
sertifikāta Nr.AB0044

Plāns sagatavots atbilstoši Ministru kabineta 2011.gada 27.decembra noteikumiem
Nr.1019 "Zemes kadastrālās uzmērīšanas noteikumi"

Sanumurētas un caurauklotas

5 (piecas) lapa(s)

Dokumentu elektroniski parakstīja Juris Kaminskis, laika zīmoga datums 17.09.2022.
Apgrūtinājumu plāns reģistrēts Nekustamā īpašuma valsts kadastra informācijas sistēmā.
Dokumentu reģistrēja:
Valsts zemes dienesta Rīgas reģionālās pārvaldes Kadastra daļas Zemes sektora
kadastra inženiere (zemes kadastrālās uzmērīšanas jomā) Silva Locmere
Dokumentu elektroniski parakstīja Silva Locmere, laika zīmoga datums 03.10.2022.

KOPIJA PAREIZA

Mērnīeks Juris Kaminskis
sertifikāta Nr.AB0044
Rīgā, 10.10.2022

