

LATVIJAS REPUBLIKA

APGRŪTINĀJUMU PLĀNS

uz 4 caurauklotām un aizzimogotām lapām

Zemes vienības kadastra apzīmējums: 8015 002 0283

Apgrūtinājumu saraksts:



1.	7314020102 - vides un dabas resursu aizsardzības aizsargjoslas (aizsardzības zonas) teritorija ap kultūras pieminekli pilsētās - 0.1098 ha
2.	7312030100 - ekspluatācijas aizsargjoslas teritorija gar ielu vai ceļu – sarkanā līnija - 0.1408 ha
3.	7312040100 - ekspluatācijas aizsargjoslas teritorija gar pazemes elektronisko sakaru tīklu līniju un kabeļu kanalizāciju - 0.0155 ha
4.	7313020300 - Gaujas nacionālā parka dabas lieguma zonas teritorija - 0.2410 ha

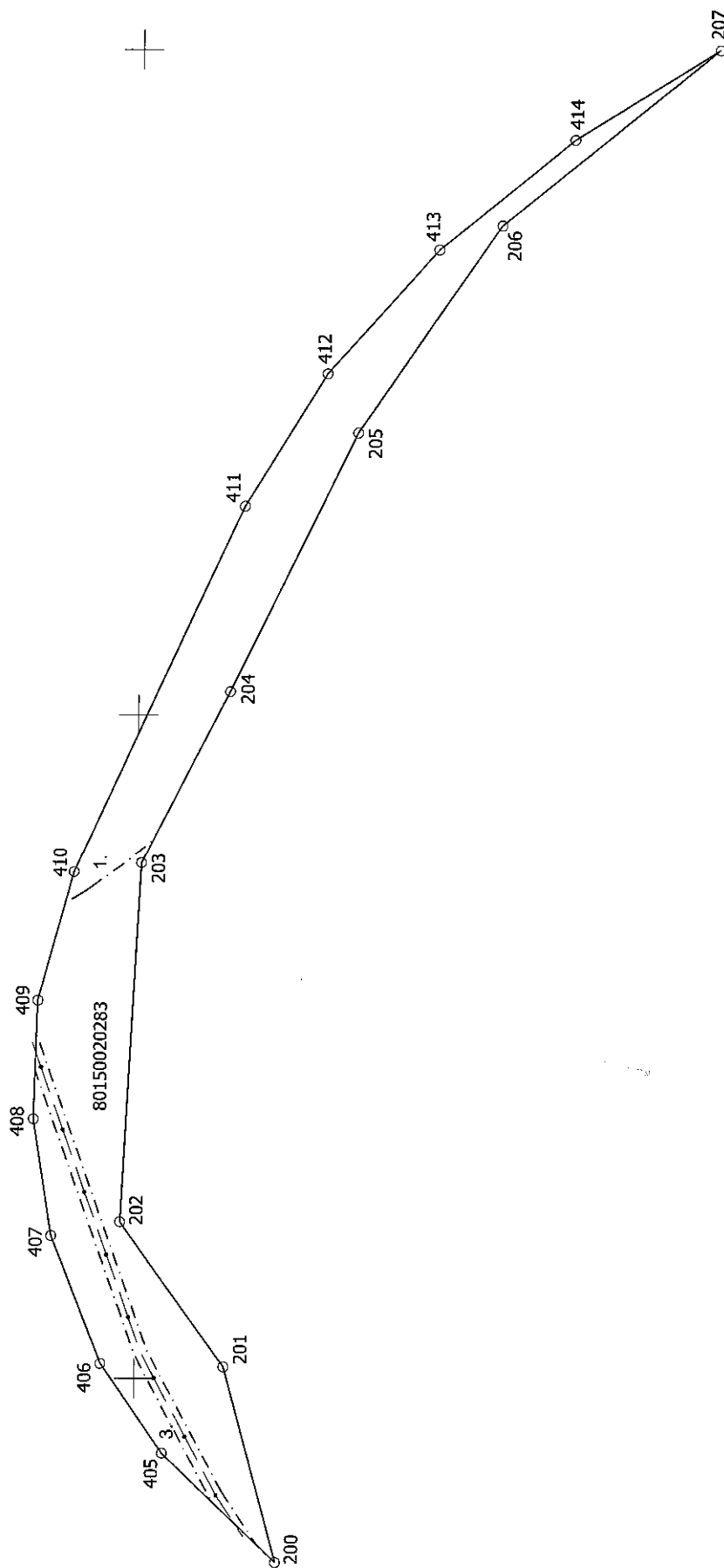
Apgrūtinājumu plāns izgatavots: 2021. gada 14. maijā

Plāna mērogs 1: 1000

Zemes vienības platība: 0.2410 ha

1. lapa no 4

Saskaņoja: Siguldas novada pašvaldības Būvniecības kontroles nodaļas teritorijas plānotāja	Zaiga Jēkabsone	paraksts	22.07.2021.
SIA "Metrum" Liepājas biroja vadītāja	Inese Herbsta		23.07.2021
Ierosinātais ir informēts par kadastrālās uzmērīšanas laikā veiktajām darbībām, to rezultātiem.	DAP ģenerāldirektors Andrejs Svilāns		23.07.2021



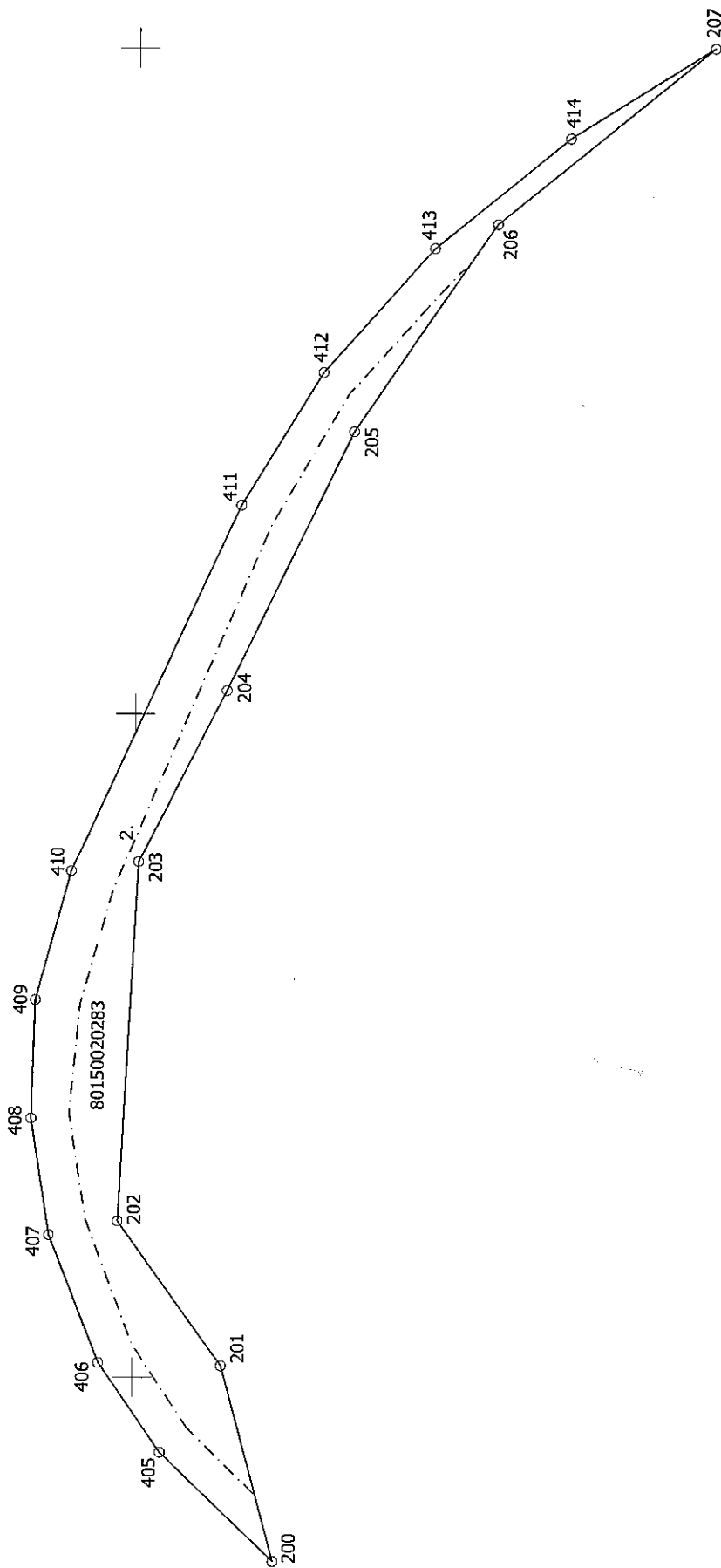
X=336100
Y=551200

2. lapa no 4
Plāna mērogs 1:1000

Mērieks Ģirts Jākobsons (sert. pirmreizēji izsniegts 28.12.2010 ar Nr. BB-283; pārreģistrēts 18.10.2019. ar Nr. CB0026; derīgs līdz 19.01.2026.) apliecina, ka plāns izgatavots atbilstoši MK 2011. gada 27. decembra noteikumiem Nr. 1019 "Zemes kadastrālās uzņēmēšanas noteikumi" SIA "Metrum"

Ģirts Jākobsons

14.05.2021.

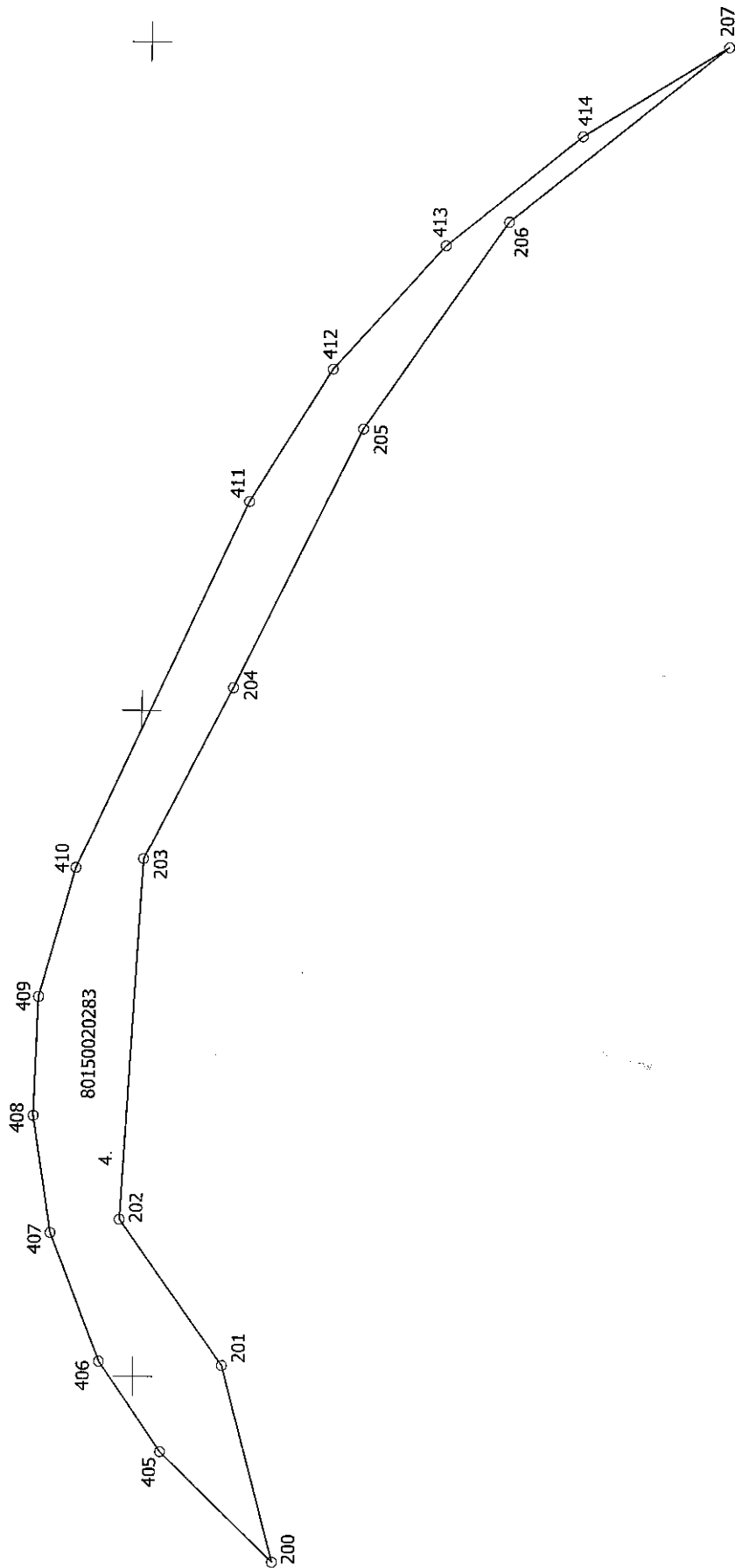


X=336100
Y=551200

3. lapa no 4
Plāna mērogs 1: 1000

Mērnīeks Ģirts Jākobsons (sert. pirmreizēji izsniegts 28.12.2010 ar Nr. BB-283; pārreģistrēts 18.10.2019. ar Nr. CB0026; derīgs līdz 19.01.2026.) apliecina, ka plāns izgatavots atbilstoši MK 2011. gada 27. decembra noteikumiem Nr. 1019 "Zemes kadastrālās uzņēmēšanas noteikumi" SIA "Metrum"

Ģirts Jākobsons 14.05.2021.



X=336100
Y=551200

4. lapa no 4
Plāna mērogs 1:1000

Mērnieks Ģirts Jākobsons (sert. pirmreizēji izsniegts 28.12.2010 ar Nr. BB-283; pārrēģistrēts 18.10.2019. ar Nr. CB0026; derīgs līdz 19.01.2026.) apliecina, ka plāns izgatavots atbilstoši MK 2011. gada 27. decembra noteikumiem Nr. 1019 "Zemes kadastrālās uzņēmības noteikumi" SIA "Metrum"

Ģirts Jākobsons

14.05.2021.

Saņumūrētas un caurauklotas

4 lapas (ceļā)

mērnīeks

Gints Jakobsone

Liepāja, 14.05.2021.

