

# LATVIJAS REPUBLIKA

## ZEMES ROBEŽU PLĀNS

Zemes vienības kadastra apzīmējums: 8015 001 0025



Plāns izgatavots, pamatojoties uz Siguldas novada pašvaldības domes Būvvaldes 2019. gada 17. decembra sēdes protokola izrakstu Nr. 50, 23.§ "Par zemes ierīcības projekta apstiprināšanu nekustamā īpašuma "Gaujas NP Siguldas novads", kadastra Nr. 80150010103, zemes vienības ar kadastra apzīmējumu 80150010103 sadalīšanai".

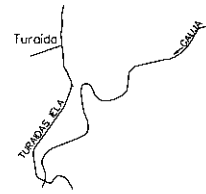
Zemes vienība izveidota, sadalot zemes vienību ar kadastra apzīmējumu 8015 001 0103

Robežas uzmērītas: 2021. gada 13. aprīlī

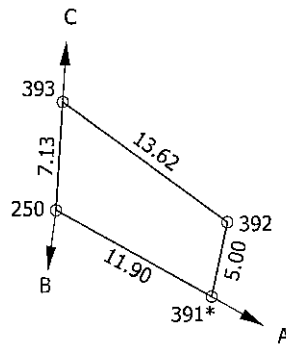
Plāna mērogs 1: 500

Zemes vienības platība: 0.0070 ha

SIA "Metrum" Liepājas biroja vadītāja	Inese Herbsta		10. 09. 2021
Ierosinātais ir informēts par kadastrālās uzmērīšanas laikā veiktajām darbībām, to rezultātiem.	DAP ģenerāldirektors Andrejs Svilāns		10. 09. 2021

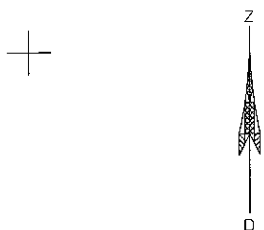


80150010025



x=337800  
y=551400

Robežojošo zemes vienību saraksts:  
no A līdz B: 80150012003 - "Turaidas iela 4"  
no B līdz C: 80150010502  
no C līdz A: 80150010024



Plāna mērogs 1: 500  
Zemes vienības platība 0.0070 ha

Mērnieks Ģirts Jākobsons (sert. pirmreizēji izsniegts 28.12.2010 ar Nr. BB-283; pārreģistrēts 18.10.2019. ar Nr. CB0026; derīgs līdz 19.01.2026.) apliecina, ka plāns izgatavots atbilstoši MK 2011. gada 27. decembra noteikumiem Nr. 1019 "Zemes kadastrālās uzmērīšanas noteikumi" SIA "Metrum"

Ģirts Jākobsons

04.06.2021.

# LATVIJAS REPUBLIKA



## SITUĀCIJAS PLĀNS

Zemes vienības kadastra apzīmējums: 8015 001 0025

Situācijas elementi uzņēmēti: 2021. gada 13. aprīlī

Plāna mērogs 1: 500

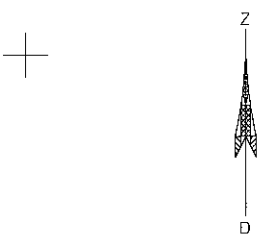
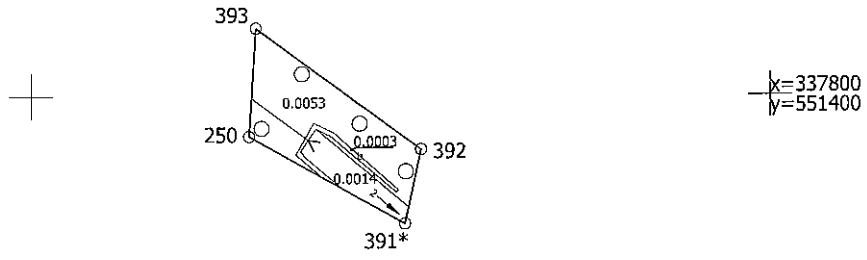
Zemes vienības platība: 0.0070 ha

SIA "Metrum" Liepājas biroja vadītāja	Inese Herbsta		10. 09. 2021
Ierosinātais ir informēts par kadastrālās uzņēmēšanas laikā veiktajām darbībām, to rezultātiem.	DAP ģenerāldirektors Andrejs Svīlāns		10. 09. 2021

ZEMES LIETOŠANAS VEIDU EKSPĻIKĀCIJA

Zemes vienības platība ha	Zemes lietošanas veidu eksplikācija													
	Lauksaimniecībā izmantojamā zeme	tajā skaitā				Meži	Krūmāji	Purvi	Ūdens objektu zeme	tajā skaitā		Zeme zem ēkām un pagalmiem	Zeme zem ceļiem	Pārējās zemes
		Aramzeme	Augļu dārzi	Pļavas	Ganības					zemeņi	zem zivju dīķiem			
0.0070	-	-	-	-	-	0.0053	-	-	0.0014	0.0014	-	-	-	0.0003

80150010025



Plāna mērogs 1: 500

Mērnieks Ģirts Jākobsons (sert. pirmreizēji izsniegts 28.12.2010 ar Nr. BB-283; pārreģistrēts 18.10.2019, ar Nr. CB0026; derīgs līdz 19.01.2026.) apliecina, ka plāns izgatavots atbilstoši MK 2011. gada 27. decembra noteikumiem Nr. 1019 "Zemes kadastrālās uzmērīšanas noteikumi" SIA "Metrum"

Ģirts Jākobsons

04.06.2021.

# LATVIJAS REPUBLIKA

## APGRŪTINĀJUMU PLĀNS

Zemes vienības kadastra apzīmējums: 8015 001 0025



Apgrūtinājumu saraksts:

1.	7314020101 - vides un dabas resursu aizsardzības aizsargjoslas (aizsardzības zonas) teritorija ap kultūras pieminekli laukos - 0.0070 ha
2.	7313020300 - nacionālā parka dabas lieguma zonas teritorija - 0.0070 ha
3.	7314010104 - valsts nozīmes arhitektūras pieminekļa teritorija un objekti - 0.0070 ha
4.	7314010602 - valsts nozīmes pilsēt būvniecības pieminekļa teritorija un objekti - 0.0070 ha

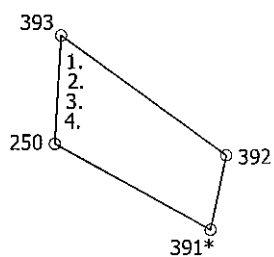
Apgrūtinājumu plāns izgatavots: 2021. gada 04. jūnijā

Plāna mērogs 1: 500

Zemes vienības platība: 0.0070 ha

Saskaņoja: Sīguldas novada pašvaldības Būvniecības kontroles nodaļas teritorijas plānotāja	Zaiga Jēkabsone	paraksts	13.08.2021.
SIA "Metrum" Liepājas biroja vadītāja	Inese Herbsta		10. 09. 2021
Ierosinātājs ir informēts par kadastrālās uzmērīšanas laikā veiktajām darbībām, to rezultātiem.	DAP ģenerāldirektors Andrejs Svilāns		10. 09. 2021

80150010025



x=337800  
y=551400



Plāna mērogs 1: 500

Mērnieks Ģirts Jākobsons (sert. pirmreizēji izsniegts 28.12.2010 ar Nr. BB-283; pārreģistrēts 18.10.2019. ar Nr. CB0026; derīgs līdz 19.01.2026.) apliecina, ka plāns izgatavots atbilstoši MK 2011. gada 27. decembra noteikumiem Nr. 1019 "Zemes kadastrālās uzmērīšanas noteikumi" SIA "Metrum"

Ģirts Jākobsons

04.06.2021.