

LATVIJAS REPUBLIKA

SITUĀCIJAS PLĀNS

Zemes vienības kadastra apzīmējums:
9401 007 0310

Apvidus objekti uzmērīti 2009.gada 17.novembrī

Plāna mērogs 1: 5000

Zemes vienības platība 17.40 ha

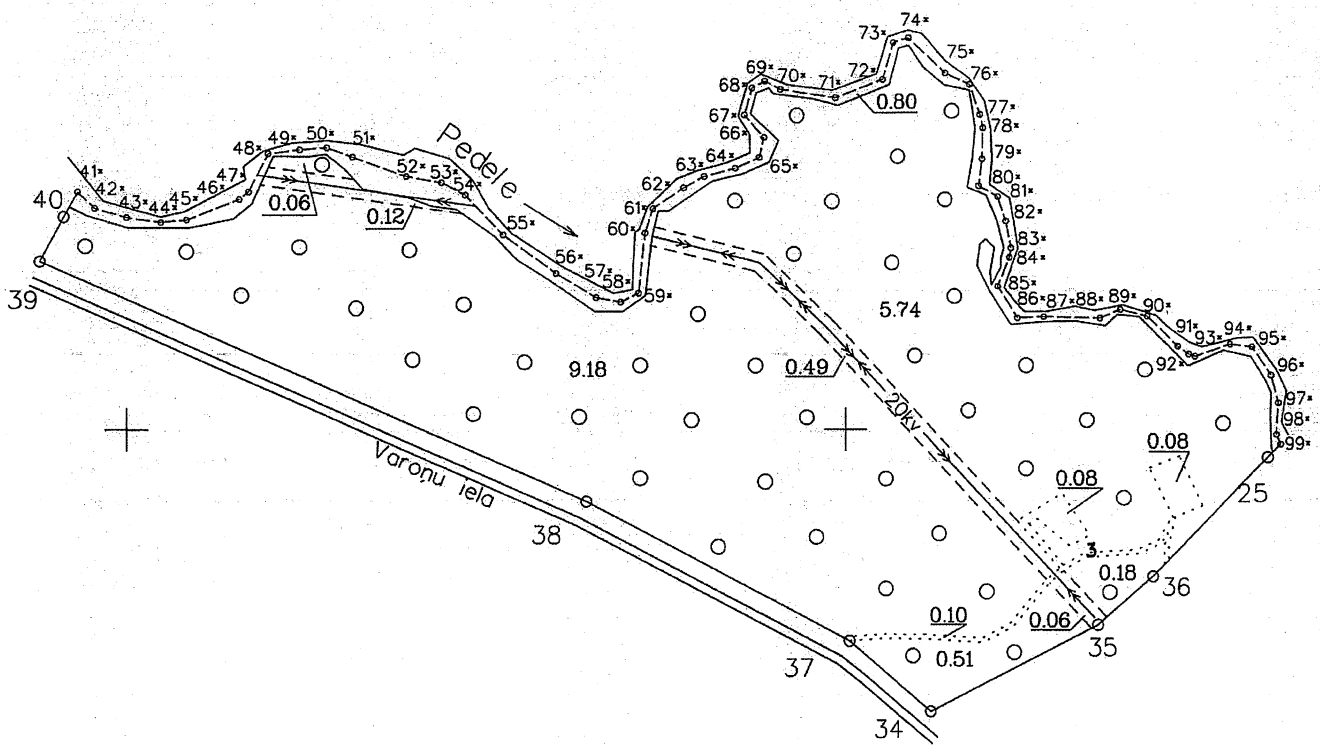
Zemes kadastrālās uzmērīšanas darbus veica VSIA "Latvijas Valsts mērnīeks", licence Nr.145, izsniegta 16.11.2006, reģ.Nr. 40003783960, Strēlnieku iela 1 -8, Rīga, LV-1010

Vidzemes birojs Cēsu nodaļa, Valmieras iela 2A, Cēsis, LV - 4101



VSIA "Latvijas Valsts mērnīeks" Vidzemes biroja vadītājs		Līga Sarmāe Berovska-Kodola	14.12.2009
Mērnīeks aplīecina, ka zemes kadastrālā uzmērīšana veikta atbilstoši LR Ministru kabineta 2007. gada 20. marta noteikumiem Nr. 182 "Noteikumi par nekustamā īpašuma objekta noteikšanu."		Juris Brīvība	14.12.2009.
Ierosinātājs ir informēts par Zemes kadastrālās uzmērīšanas laikā veiktajām darbībām, to rezultātiem.		Inārs Dreimanis	14 -12- 2009

ZEMES LIETOŠANAS VEIDU EKSPLIKĀCIJA													
Zemes vienības platība ha	Lauksaimniecībā izmant. zeme	TAJĀ SKAITĀ				Meži	Krūmāji	Purvi	Zem ūdeņiem	r. sk.	Zem ēkām un pagalmiem	Zem ceļiem	Pārējās zemes
		Arauzeme	Augļu dārzi	Pļavas	Ganības					zem zivju dīķiem			
17.40	-	-	-	-	-	15.67	-	-	0.80	-	-	0.10	0.83



Plāna mērogs 1:5000

Zemes vienības platība 17.40 ha

Plānu izgatavoja mērnieks	<i>[Signature]</i>	Juris Brīvība	06.12.2009.
---------------------------	--------------------	---------------	-------------

LATVIJAS REPUBLIKA

ZEMES ROBEŽU PLĀNS

Zemes vienības kadastra apzīmējums: 9401 007 0310

Zemes kadastrālā uzmērīšana veikta, pamatojoties uz Valkas pilsētas domes Zemes komisijas 2004.gada 15.decembra lēmumu (protokols Nr.6.§.2)"Par īpašuma tiesībām uz valstij piekrītošiem zemes gabaliem" un Valkas pilsētas domes Zemes komisijas 2009.gada 24.novembra lēmumu (protokols Nr.2.§.4)"Par grozījumiem Valkas pilsētas domes Zemes komisijas 2004.gada 15.decembra lēmumā Nr.6.§.2"




Robežas uzmērītas 2009.gada 17.novembrī

Plāna mērogs 1: 5000

Zemes vienības platība 17.40 ha

Zemes kadastrālās uzmērīšanas darbus veica VSIA "Latvijas Valsts mērnieks", licence Nr.145, izsniegta 16.11.2006, reģ.Nr. 40003783960, Strēlnieku iela 1-8, Rīga, LV-1010

Vidzemes birojs Cēsu nodaļa, Valmieras iela 2A, Cēsis, LV - 4101

VSIA "Latvijas Valsts mērnieks" Vidzemes biroja vadītāja		Līga Sarma Berovska-Kodola	14.12.2009.
Mērnieks apliecina, ka zemes kadastrālā uzmērīšana veikta atbilstoši LR Ministru kabineta 2007. gada 20. marta noteikumiem Nr. 182 "Noteikumi par nekustamā īpašuma objekta noteikšanu."		Juris Brīvība	14.12.2009.
Ierosinātais ir informēts par Zemes kadastrālās uzmērīšanas laikā veiktajām darbībām, to rezultātiem.		Inārs Dreimanis	

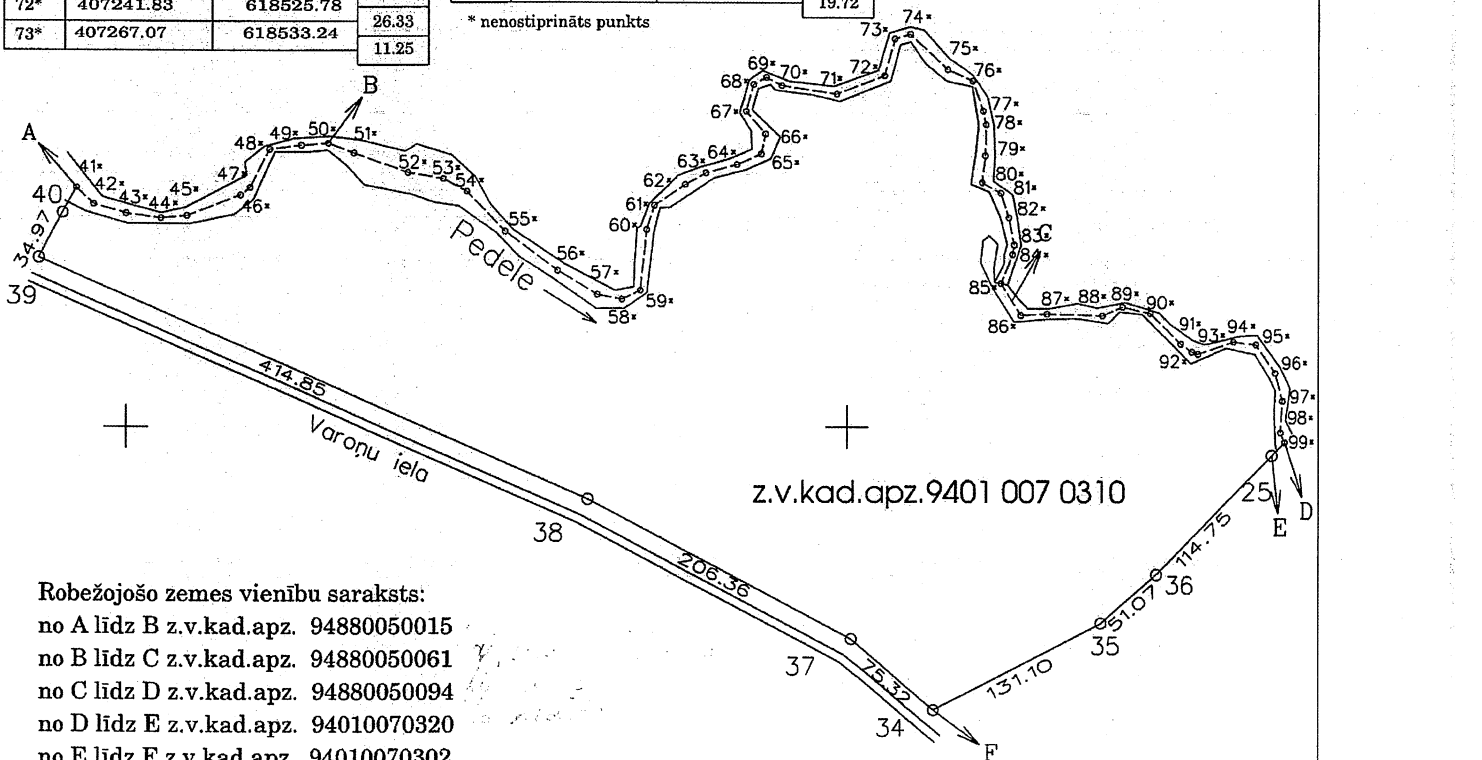
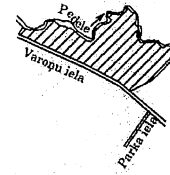
ZEMES VIENĪBAS
ROBEŽPUNKTU KOORDINĀTAS
Koordinātu sistēma: LKS92 TM
Mēroga koeficients 0.999772

Nr.	X	Y	Malu garumi
41*	407164.11	617966.00	16.25
42*	407152.89	617977.76	22.95
43*	407146.40	617999.76	23.89
44*	407143.17	618023.43	18.09
45*	407144.88	618041.44	39.30
46*	407159.20	618078.02	8.29
47*	407164.31	618084.54	29.59
48*	407190.73	618097.85	21.91
49*	407193.40	618119.60	19.28
50*	407194.81	618138.81	19.27
51*	407188.17	618156.90	40.32
52*	407174.77	618194.92	24.90
53*	407170.42	618219.43	18.55
54*	407161.74	618235.82	38.38
55*	407134.17	618262.50	45.24
56*	407107.48	618299.02	32.22
57*	407090.87	618326.63	17.22
58*	407087.73	618343.55	13.95
59*	407093.77	618356.12	41.83
60*	407135.36	618360.58	17.67
61*	407152.19	618365.97	25.78
62*	407166.63	618387.31	16.15
63*	407174.51	618401.40	22.35
64*	407180.26	618423.00	18.36
65*	407187.66	618439.80	14.20
66*	407201.52	618442.81	20.68
67*	407217.04	618429.15	19.33
68*	407235.62	618434.49	10.06
69*	407240.39	618443.35	12.05
70*	407234.84	618454.04	38.86
71*	407229.03	618492.46	35.70
72*	407241.83	618525.78	26.33
73*	407267.07	618533.24	11.25

Nr.	X	Y	Malu garumi
74*	407270.25	618544.03	35.55
75*	407245.91	618569.93	18.84
76*	407238.16	618587.10	21.98
77*	407217.39	618594.30	9.55
78*	407208.07	618596.38	21.38
79*	407186.70	618595.93	18.83
80*	407168.02	618593.62	15.00
81*	407160.77	618606.75	17.82
82*	407143.83	618612.26	18.94
83*	407125.26	618615.99	6.63
84*	407118.71	618614.97	21.56
85*	407098.72	618606.90	25.72
86*	407076.96	618620.60	18.27
87*	407077.81	618638.85	39.25
88*	407076.85	618678.08	15.35
89*	407082.69	618692.27	19.47
90*	407078.35	618711.25	29.82
91*	407057.44	618732.50	9.46
92*	407052.01	618740.25	4.57
93*	407050.52	618744.57	26.14
94*	407058.87	618769.35	15.57
95*	407057.02	618784.81	23.57
96*	407037.50	618798.02	19.85
97*	407018.31	618803.10	21.89
98*	406996.46	618801.82	7.23
99*	406989.86	618804.76	12.67
25	406980.82	618795.88	
36	406898.92	618715.54	
35	406865.49	618676.94	
34	406805.89	618560.17	
37	406854.52	618502.67	
38	406950.36	618319.98	
39	407116.12	617939.78	
40	407146.96	617956.26	19.72

* nenostiprināts punkts

ZEMES VIENĪBAS
IZVIETOJUMA SHĒMA



Robežjošo zemes vienību saraksts:

- no A līdz B z.v.kad.apz. 94880050015
- no B līdz C z.v.kad.apz. 94880050061
- no C līdz D z.v.kad.apz. 94880050094
- no D līdz E z.v.kad.apz. 94010070320
- no E līdz F z.v.kad.apz. 94010070302
- no F līdz A z.v.kad.apz. 94010070321

Plāna mērogs 1: 5000

Zemes vienības platība 17.40 ha

Saisinājumi:
z. v. kad. apz. - zemes vienības
kadastra apzīmējums

Saskaņoja: Valkas novada
domes pilnv. pārst.

Plānu izgatavoja mērnieks

paraksts

[Signature]

Lāsma Engere

Juris Brīvība

15.12.2009.

06.12.2009.

LATVIJAS REPUBLIKA

APGRŪTINĀJUMU PLĀNS

Zemes vienības kadastra apzīmējums:
9401 007 0310

Apgrūtinājumu saraksts:

1.	020301 - Aizsargjoslas teritorija gar Varoņu ielu-sarkanā līnija-0.01 ha (Nekusta mā īpašuma apgrūtinājums noteikts pamatojoties uz Valkas novada domes 2009.gada 9.septembrī apstiprinātajiem saistošajiem noteikumiem Nr.2"Par teritorijas plānojumiem")
2.	030303 - Ziemeļvidzemes biosfēras rezervāta neitrālās zonas teritorija-17.40 ha (Nekusta mā īpašuma apgrūtinājums noteikts pamatojoties uz Valkas novada domes 2009.gada 9.septembrī apstiprinātajiem saistošajiem noteikumiem Nr.2"Par teritorijas plānojumiem")
3.	02050601-Aizsargjoslas teritorija ap elektrisko tīklu gaisvadu līniju pilsētās un ciemos-0.21 ha (Nekustamā īpašuma apgrūtinājums noteikts pamatojoties uz Valkas novada domes 2009.gada 9.septembrī apstiprinātajiem saistošajiem noteikumiem Nr.2"Par teritorijas plānojumiem")
4.	02050601-Aizsargjoslas teritorija ap elektrisko tīklu gaisvadu līniju pilsētās un ciemos-0.08 ha (Nekustamā īpašuma apgrūtinājums noteikts pamatojoties uz Valkas novada domes 2009.gada 9.septembrī apstiprinātajiem saistošajiem noteikumiem Nr.2"Par teritorijas plānojumiem")
5.	01020105 - ūdensteces (Pedeles upe) aizsargjoslas teritorija pilsētās un ciemos - 10.78 ha (Nekusta mā īpašuma apgrūtinājums noteikts pamatojoties uz Valkas novada domes 2009.gada 9.septembrī apstiprinātajiem saistošajiem noteikumiem Nr.2"par teritorijas plānojumiem")
6.	010502 - tauvas joslas teritorija gar Pedeles upi - 1.3183 ha (Nekusta mā īpašuma apgrūtinājums noteikts pamatojoties uz Valkas novada domes 2009.gada 9.septembrī apstiprinātajiem saistošajiem noteikumiem Nr.2"Par teritorijas plānojumiem")

Īpašums atrodas Latvijas Republikas pierobežas joslā

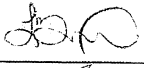


Apgrūtinājumu plāns sastādīts 2009.gada 6.decembrī

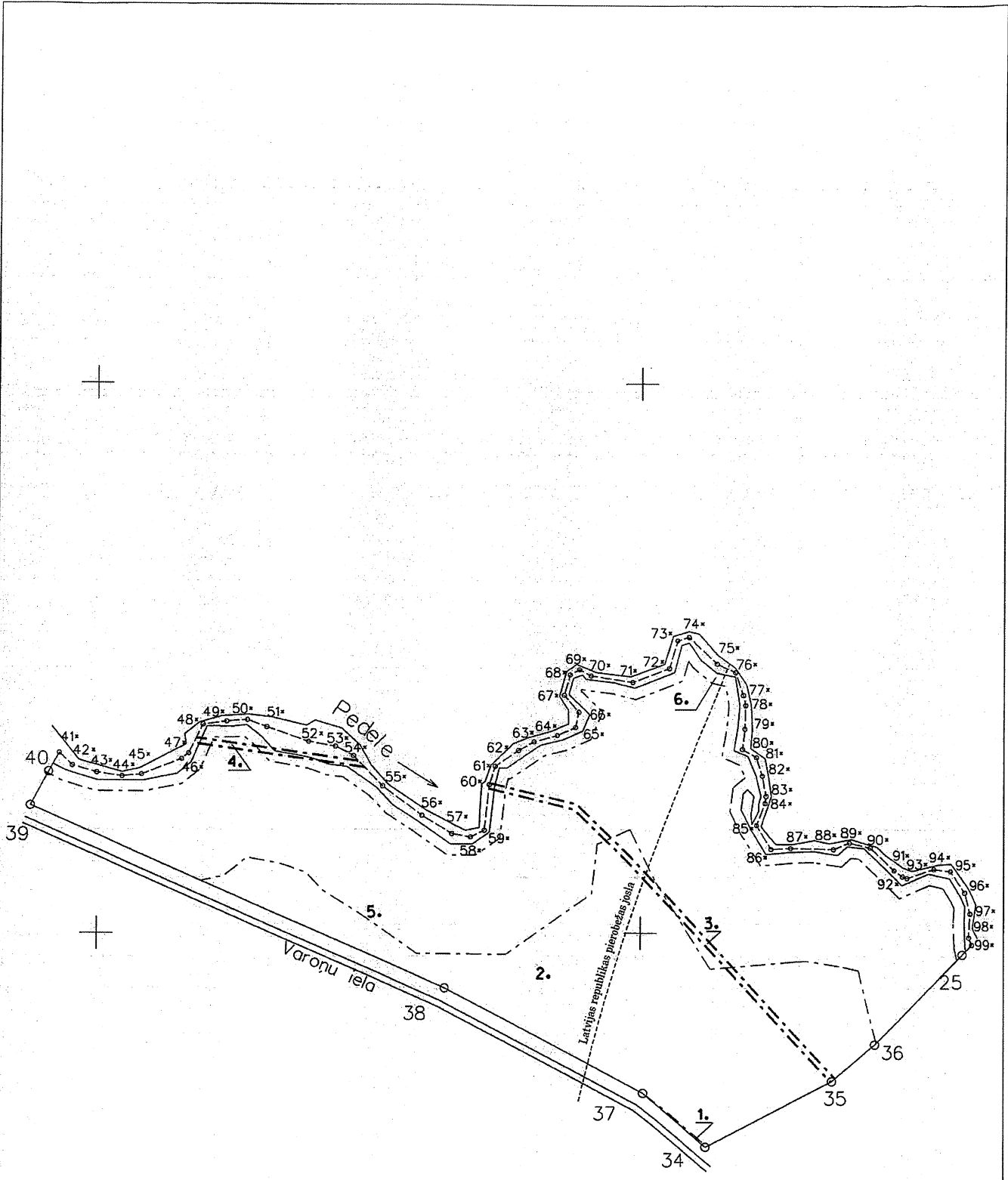
Plāna mērogs 1: 5000

Zemes vienības platība 17.40 ha

Zemes kadastrālās uzmērīšanas darbus veica VSIA "Latvijas Valsts mērnieks", licence Nr.145, izsniegta 16.11.2006, reģ.Nr. 40003783960, Strēlnieku iela 1 -8, Rīga, LV-1010

Vidzemes birojs Cēsu nodaļa, Valmieras iela 2A, Cēsis, LV - 4101

VSIA "Latvijas Valsts mērnieks" Vidzemes biroja vadītāja		Līga Sarma Berovska-Kodola	14.12.2009.
Mērnieks apliecina, ka zemes kadastrālā uzmērīšana veikta atbilstoši LR Ministru kabineta 2007. gada 20. marta noteikumiem Nr. 182 "Noteikumi par nekustamā īpašuma objekta noteikšanu."		Juris Brīvība	14.12.2009.
Ierosinātais ir informēts par Zemes kadastrālās uzmērīšanas laikā veiktajām darbībām, to rezultātiem.		Inārs Dreimanis	



Plāna mērogs 1: 5000

Zemes vienības platība 17.40 ha

Saskaņoja: Valkas novada domes piln. pārst.	<i>panarst</i>	Lāsma Engere	15.12.2009.
Plānu izgatavoja mērnieks	<i>[Signature]</i>	Juris Brīvība	06.12.2009.