

Nodalījuma noraksts

Kurzemes rajona tiesa

Brocēnu pilsētas zemesgrāmatas nodalījums Nr. 100000744156

Kadastra numurs: 84050040208

Nosaukums: Klāmaņu ceļš

Brocēni, Saldus nov.

| <i>I daļas 1.iedaļa</i> Nekustams īpašums, servitūti un reālnastas, pievienotie zemes gabali | Domājamā daļa | Platība, lielums |
|---|---------------|---------------------|
| 1.1. Zemes vienība (kadastra apzīmējums 84050040206). Žurn. Nr. 300006138571, lēmums 29.09.2023., tiesnese Evika Klēpe | | 5931 m ² |
| 2.1. Būve (kadastra apzīmējums 84050040206001). Žurn. Nr. 300006186939, lēmums 06.10.2023., tiesnese Evika Klēpe | | |

| <i>II daļas 1.iedaļa</i> Nekustama īpašuma īpašnieks, īpašumtiesību pamats | Domājamā daļa | Summa |
|--|---------------|-------|
| 1.1. Īpašnieks: Saldus novada pašvaldība, reģistrācijas numurs 90009114646. | 1 | |
| 1.2. Pamats: 2023.gada 26.septembra Saldus novada pašvaldības uzziņa Nr. 4-26/3951 par nekustamu īpašumu. Žurn. Nr. 300006138571, lēmums 29.09.2023., tiesnese Evika Klēpe Aktualizēts Saistīts ar ierakstiem: II daļas 1.iedaļa 1.2, 2.1 (300006186939) | | |
| 1.2. Pamats: 2023.gada 26.septembra Saldus novada pašvaldības uzziņa Nr. 4-26/3951 par nekustamu īpašumu. | | |
| 2.1. Grozīts 2. daļas 1. iedaļas ieraksts Nr. 1.2 (žurnāla Nr. 300006138571, 29.09.2023), izsakot to jaunā redakcijā.Pamats: 2023.gada 26.septembra Saldus novada pašvaldības uzziņa Nr. 4-26/3951 par nekustamu īpašumu; 2022.gada 6.jūlija Saldus novada pašvaldības izziņa Nr. 4-26/3454.Ieraksts izdarīts, labojot kļūdu saskaņā ar Zemesgrāmatu likuma 90. pantu. Žurn. Nr. 300006186939, lēmums 06.10.2023., tiesnese Evika Klēpe Aktualizēts Saistīts ar ierakstu: II daļas 1.iedaļa 1.2 (300006186939) | | |

Citu ierakstu daļās un iedaļās nav.

Informācija par apgrūtinājumiem, kas attiecas uz īpaši aizsargājamām dabas teritorijām vai mikroliegumiem – pieejama dabas datu pārvaldības sistēmā OZOLS <https://ozols.gov.lv/pub>

Informācijas prasītājs: Jana Gūta (e-lūg). Pieprasījums izdarīts 31.10.2023. 14:29:05.

Maksa par informāciju fiksēta Jūsu rēķinā.

Piezīme. Saskaņā ar Eiropas Parlamenta un Padomes 2016.gada 27.aprīļa Regulu Nr.2016/679 par fizisku personu aizsardzību attiecībā uz personas datu apstrādi un šādu datu brīvu apriti un ar ko atceļ Direktīvu 95/46/EK (Vispārīgā datu aizsardzības regula) katrs informācijas pieprasījums no datubāzes tiek reģistrēts.



Informatīvā izdruka no Kadastra informācijas sistēmas teksta datiem

Valsts zemes dienests

Īpašums

| Kadastra numurs | Nosaukums | Kadastrālā vērtība (EUR) | Zemesgrāmatas nodalījuma numurs | Administratīvā teritorija |
|-----------------|--------------|--------------------------|---------------------------------|---------------------------|
| 84050040208 | Klāmaņu ceļš | 2180 | 100000744156 | Brocēni, Saldus novads |

| | |
|---|--|
| Nekustamā īpašuma novērtējums kadastrā (EUR): | 2180 |
| Kopplatība: | 0.5931 |
| Platības mērvienība: | ha |
| Prognozētā kadastrālā vērtība (EUR): | 386 (pēc kadastra datu stāvokļa uz 01.06.2023; izmantošanai no 01.01.2024.) |
| Projektētā kadastrālā vērtība (EUR): | 1779 (pēc kadastra datu stāvokļa uz 15.05.2023; ar KV bāzes atskaiti uz 01.07.2019.) |
| Prognozētais īpašuma novērtējums (EUR): | 386 (pēc kadastra datu stāvokļa uz 01.06.2023; izmantošanai no 01.01.2024.) |
| Projektētais īpašuma novērtējums (EUR): | 1779 (pēc kadastra datu stāvokļa uz 15.05.2023; ar KV bāzes atskaiti uz 01.07.2019.) |

Īpašuma sastāvs

Zemes vienības

| Kadastra apzīmējums | Dzīvokļu īpašumos nesadalītās domājamās daļas | Kadastrālā vērtība atbilstoši dzīvokļa īpašumos nesadalītajai domājamajai daļai (EUR) | Adrese |
|---------------------|---|---|--------|
| 84050040206 | 1/1 | 386 | - |

| | |
|--|--|
| Kadastrālā vērtība (EUR): | 386 |
| Kadastrālās vērtības noteikšanas datums: | 20.02.2023 |
| Nekustamā īpašuma objekta platība: | 0.5931 |
| Nekustamā īpašuma objekta platības mērvienība: | ha |
| Statuss: | nekustamais īpašums |
| Vidējais LIZ kvalitātes novērtējums ballēs: | - |
| Prognozētā kadastrālā vērtība (EUR): | 386 (pēc kadastra datu stāvokļa uz 01.06.2023; izmantošanai no 01.01.2024.) |
| Projektētā kadastrālā vērtība (EUR): | 1779 (pēc kadastra datu stāvokļa uz 15.05.2023; ar KV bāzes atskaiti uz 01.07.2019.) |

Būves, kas atrodas uz zemes vienības

| Kadastra apzīmējums | Dzīvokļu īpašumos nesadalītās domājamās daļas | Kadastrālā vērtība atbilstoši dzīvokļa īpašumos nesadalītajai domājamajai daļai (EUR) | Adrese | Nosaukums |
|---------------------|---|---|--------|--------------|
| 84050040206001 | 1/1 | 1794 | - | Klāmaņu ceļš |

| | |
|--|------------|
| Kadastrālā vērtība (EUR): | 1794 |
| Kadastrālās vērtības noteikšanas datums: | 31.08.2023 |
| Prognozētā kadastrālā vērtība (EUR): | - |
| Projektētā kadastrālā vērtība (EUR): | - |
| Nekustamā īpašuma objekta platība (kv.m.): | 1785.0 |

| | |
|-------------------------------------|-------------------------------|
| Galvenais lietošanas veids: | 2112 - Ielas, ceļi un laukumi |
| Būves tips: | - |
| Ekspluatācijas uzsākšanas gads: | 1995 |
| Ekspluatācijā pieņemšanas gads(-i): | - |
| Kadastrālās uzmērīšanas datums: | 08.05.2023 |

Kopējās platības sadalījums pa platību veidiem

| | |
|---|------|
| Kopējā platība (kv.m.): | 1785 |
| Lietderīgā platība (kv.m.): | - |
| Dzīvokļu kopējā platība (kv.m.): | - |
| Dzīvokļu platība (kv.m.): | - |
| Dzīvojamā platība (kv.m.): | - |
| Dzīvokļu palīgtelpu platība (kv.m.): | - |
| Dzīvokļu ārtelpu platība (kv.m.): | - |
| Nedzīvojamo telpu platība (kv.m.): | - |
| Nedzīvojamo iekštelpu platība (kv.m.): | - |
| Nedzīvojamo ārtelpu platība (kv.m.): | - |
| Koplietošanas palīgtelpu platība (kv.m.): | - |
| Koplietošanas iekštelpu platība (kv.m.): | - |
| Koplietošanas ārtelpu platība (kv.m.): | - |

Būves kadastrālā uzmērīšana

| | |
|------------------------------|------------|
| Telpu grupu skaits: | 0 |
| Virszemes stāvu skaits: | 0 |
| Pazemes stāvu skaits: | 0 |
| Nolietojums (%): | 80 |
| Nolietojuma aprēķina datums: | 31.08.2023 |

Būves apjoma rādītāji

| Apjoma rādītāja veids | Apjoma rādītāja nosaukums | Apjoms un mērvienība | Tipa/elementa kods | Tipa/elementa nosaukums |
|-----------------------|---------------------------|----------------------|--------------------|---|
| Laukums | Cietais segums | 22.0 kv.m. | 21120101 | Ielas, ceļi un laukumi ar ciето segumu |
| Garums | Cietais segums | 4.0 m | - | - |
| Laukums | Mīkstais segums | 1763.0 kv.m. | 21120102 | Ielas, ceļi un laukumi ar mīksto segumu |
| Garums | Mīkstais segums | 310.0 m | - | - |
| Platums | Mīkstaīas segums | 5.0 m | - | - |
| Platums | Cietais segums | 6.0 m | - | - |

Dokumenti

| Dokumenta veids | Izdošanas datums | Izdošanas nr. | Izdevējīestāde |
|---|------------------|-----------------------|---|
| Iesniegums par kadastra objekta reģistrāciju vai datu aktualizāciju | 07.08.2023 | 4.1-2_06a4_260_23_793 | Latvijas valsts meži AS; p.p. Gūta Jana |
| Izpildmērījums | 13.07.2023 | - | Mēriņieks |
| Izziņa par kadastra objekta piederību | 06.07.2022 | 4-26/3454 | Saldus novada pašvaldība |

Būves konstruktīvie elementi

| Nosaukums | Materiāls | Konstrukcijas veids | Ekspluatācijas uzsākšanas gads | Ekspluatācijā pieņemšanas gads(-i) | Nolietojums (%) |
|-----------|-----------|---------------------|--------------------------------|------------------------------------|-----------------|
|-----------|-----------|---------------------|--------------------------------|------------------------------------|-----------------|

| | | | | | |
|--------------|---|---|------|---|----|
| Inženierbūve | - | - | 1995 | - | 80 |
|--------------|---|---|------|---|----|

Zemes vienības platības sadalījums pa lietošanas veidiem

| | |
|--|--------|
| Platība: | 0.5931 |
| Platības mērvienība: | ha |
| Lauksaimniecībā izmantojamās zemes platība: | 0.0000 |
| t.sk. Aramzemes platība: | 0.0000 |
| t.sk. Augļu dārzu platība: | 0.0000 |
| t.sk. Pļavu platība: | 0.0000 |
| t.sk. Ganību platība: | 0.0000 |
| no tām meliorētā lauksaimniecībā izmantojamā zeme: | 0.0000 |
| Mežu platība: | 0.0000 |
| t.sk. Jaunaudzes platība: | 0.0000 |
| Krūmāju platība: | 0.0000 |
| Purvu platība: | 0.0000 |
| Ūdens objektu zeme: | 0.0000 |
| t.sk. Zeme zem ūdeņiem: | 0.0000 |
| t.sk. Zeme zem zivju dīķiem: | 0.0000 |
| Zemes zem ēkām platība: | 0.0000 |
| Zemes zem ceļiem platība: | 0.5931 |
| Pārējās zemes platība: | 0.0000 |

Lietošanas mērķi

| Mērķis | Kods | Platība | Platības mērvienība |
|--|------|---------|---------------------|
| Zeme dzelzceļa infrastruktūras zemes nodalījuma joslā un ceļu zemes nodalījuma joslā | 1101 | 0.5931 | ha |
| Lauksaimniecībā izmantojamās zemes platība: | | 0.0000 | |
| t.sk. Aramzemes platība: | | 0.0000 | |
| t.sk. Augļu dārzu platība: | | 0.0000 | |
| t.sk. Pļavu platība: | | 0.0000 | |
| t.sk. Ganību platība: | | 0.0000 | |
| no tām meliorētā lauksaimniecībā izmantojamā zeme: | | 0.0000 | |
| Mežu platība: | | 0.0000 | |
| Krūmāju platība: | | 0.0000 | |
| Purvu platība: | | 0.0000 | |
| Ūdens objektu zeme: | | 0.0000 | |
| t.sk. Zeme zem ūdeņiem: | | 0.0000 | |
| t.sk. Zeme zem zivju dīķiem: | | 0.0000 | |
| Zemes zem ēkām platība: | | 0.0000 | |
| Zemes zem ceļiem platība: | | 0.5931 | |
| Pārējās zemes platība: | | 0.0000 | |

Apgrūtinājumi

| Nr. | Noteikšanas datums | Tips | Apraksts | Platība | Mērv. |
|-----|--------------------|------------|--|---------|-------|
| 1 | 31.01.2023 | 7312050601 | ekspluatācijas aizsargjoslas teritorija ap elektrisko tīklu gaisvadu līniju pilsētās un ciemos ar nominālo spriegumu līdz 20 kilovoltiem | 0.0124 | ha |
| 2 | 31.01.2023 | 7312010400 | ekspluatācijas aizsargjoslas teritorija gar drenām un atklātiem grāvjiem | 0.0539 | ha |

| | | | | | |
|---|------------|------------|--|--------|----|
| 3 | 31.01.2023 | 7312010400 | ekspluatācijas aizsargjoslas teritorija gar drenām un atklātiem grāvjiem | 0.0240 | ha |
|---|------------|------------|--|--------|----|

Mērniecība

| Mērniecības metode | Mērniece | Uzmērīšanas datums |
|---------------------------|-----------------|---------------------------|
| uzmērīts LKS-92TM | Olafs Horsts | 30.01.2023 |

Šai informācijai ir tikai informatīvs raksturs un tai nav juridiska spēka.

LATVIJAS REPUBLIKA
ZEMES ROBEŽU PLĀNS

Zemes vienības kadastra apzīmējums: 8405 004 0206

Plāns izgatavots pamatojoties uz Saldus novada domes 2021. gada 30. novembra sēdes protokolu Nr. 20.39. "Par rezerves zemes fondā ieskaitīto zemes vienību Brocēnu pilsētā piekritību Saldus novada pašvaldībai" un Saldus novada pašvaldības Nekustamā īpašuma nodaļas 2022. gada 7. janvāra sēdes protokolu Nr. 1.1. "Par adresi, nosaukuma piešķiršanu un nekustamā īpašuma lietošanas mērķu noteikšanu".

Robežas noteiktas: 2023. gada 30. janvārī

Plāna mērogs 1:2000

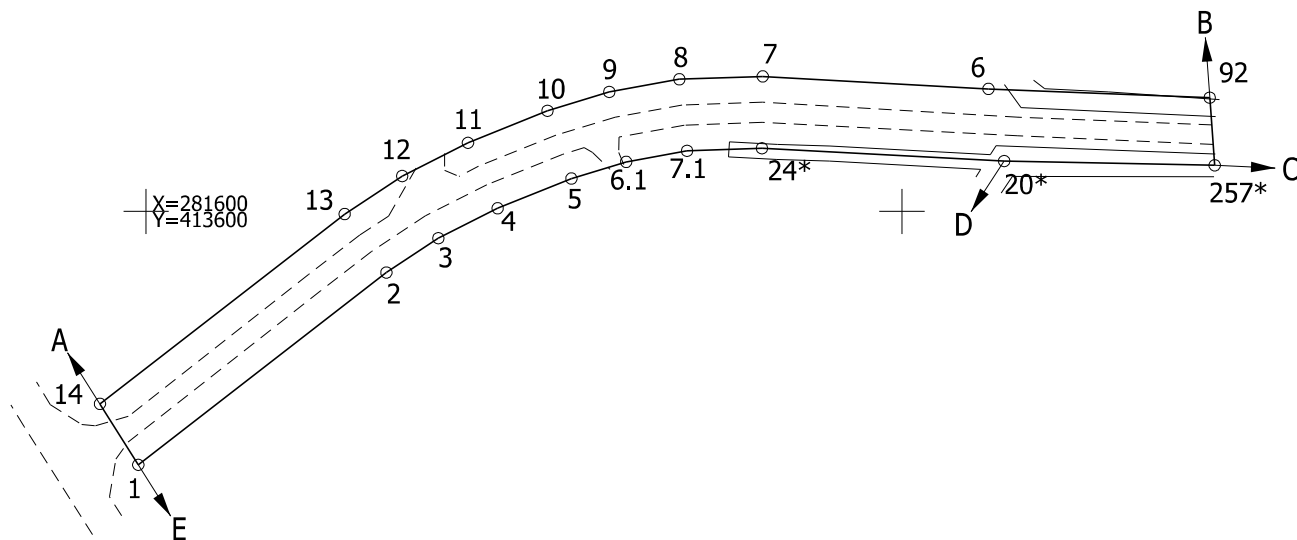
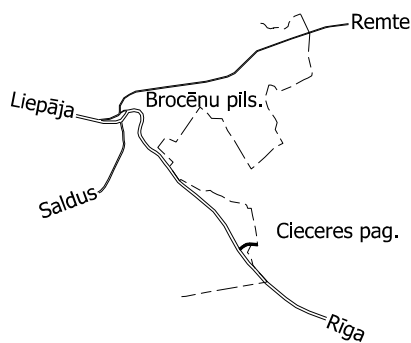
Zemes vienības platība: 0.5931 ha

ZEMES VIENĪBA UZMĒRĪTA
LKS-92 TM
Mēroga koeficients: 0.9996913

ZEMES VIENĪBAS IZVIETOJUMA SHĒMA



| Nr | L(metros) |
|------|-----------|
| 14 | 81.98 |
| 13 | 18.26 |
| 12 | 19.51 |
| 11 | 22.68 |
| 10 | 17.09 |
| 9 | 18.85 |
| 8 | 22.09 |
| 7 | 59.84 |
| 6 | 58.62 |
| 92 | 17.94 |
| 257* | 55.74 |
| 20* | 64.20 |
| 24* | 19.85 |
| 7.1 | 16.36 |
| 6.1 | 15.16 |
| 5 | 21.04 |
| 4 | 17.60 |
| 3 | 16.47 |
| 2 | 83.08 |
| 1 | 19.06 |
| 14 | 19.06 |



Robežjošo zemes vienību saraksts:
 no A līdz B: 84050040205 - "Jaunklāmaņi", Brocēni, Saldus nov.
 no B līdz C: 84250050146 - "Jēriņi", Cieceres pag., Saldus nov.
 no C līdz D: 84250050299 - "Jaunrunciši"
 no D līdz E: 84050040207 - "Mazklāmaņi"
 no E līdz A: 84050040067 - "Autoceļš A9"

Zemes vienības platība: 0.5931 ha

Zemes robežu plāns

8405 004 0206

Plāna mērogs 1: 2000

2. lapa no 2

Mērnieks Olafs Horsts
sertifikāta Nr. AB0141

Plāns sagatavots atbilstoši Ministru kabineta 2011. gada 27. decembra noteikumiem Nr.1019 "Zemes kadastrālās uzmērīšanas noteikumi"

LATVIJAS REPUBLIKA
SITUĀCIJAS PLĀNS

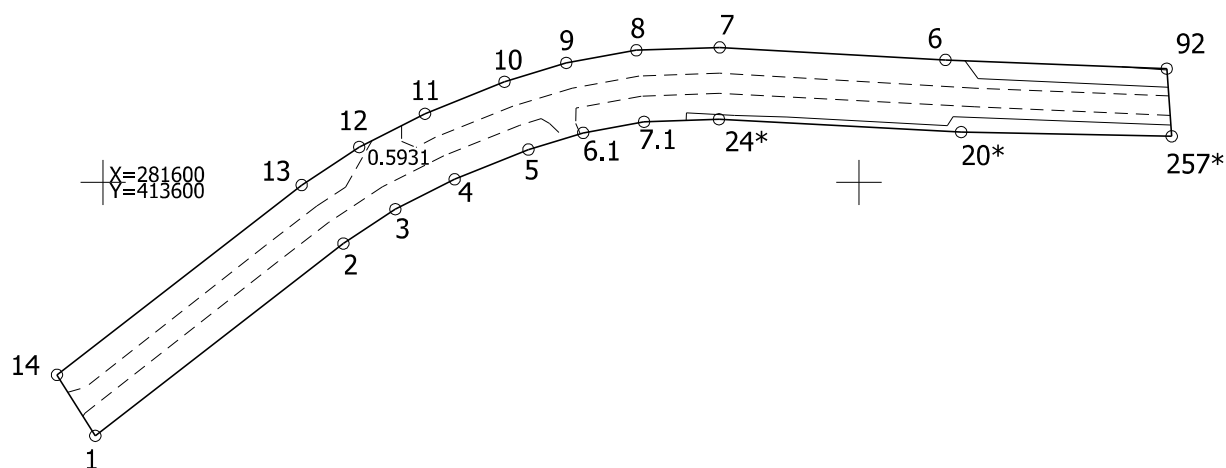
Zemes vienības kadastra apzīmējums: 8405 004 0206

Plānā attēlota informācija atbilstoši situācijai apvidū 2023. gada 30. janvārī

Plāna mērogs 1:2000

Zemes vienības platība: 0.5931 ha

| Zemes vienības platība ha | ZEMES LIETOŠANAS VEIDU EKSPLIKĀCIJA | | | | | | | | | | | | | |
|---------------------------|-------------------------------------|-------------|---------------|--------|---------|------|---------|-------|--------------------|-------------|------------------|----------------------------|-----------------|---------------|
| | Lauksaimniecībā izmantojamā zeme | TAJĀ SKAITĀ | | | | Meži | Krūmāji | Purvi | Ūdens objektu zeme | tajā skaitā | | Zeme zem ēkām un pagalmiem | Zeme zem ceļiem | Pārējās zemes |
| | | Arazzeme | Augļu dārzeņi | Plavas | Ganības | | | | | zem ūdeņiem | zem zivju dīķiem | | | |
| 0.5931 | . | . | . | . | . | . | . | . | . | . | . | 0.5931 | . | |



Zemes vienības platība: 0.5931 ha

Situācijas plāns

8405 004 0206

Plāna mērogs 1: 2000

2. lapa no 2

Mērnieks Olafs Horsts
sertifikāta Nr. AB0141

Plāns sagatavots atbilstoši Ministru kabineta 2011. gada 27. decembra noteikumiem Nr.1019 "Zemes kadastrālās uzmērīšanas noteikumi"

LATVIJAS REPUBLIKA

APGRŪTINĀJUMU PLĀNS

Zemes vienības kadastra apzīmējums: 8405 004 0206

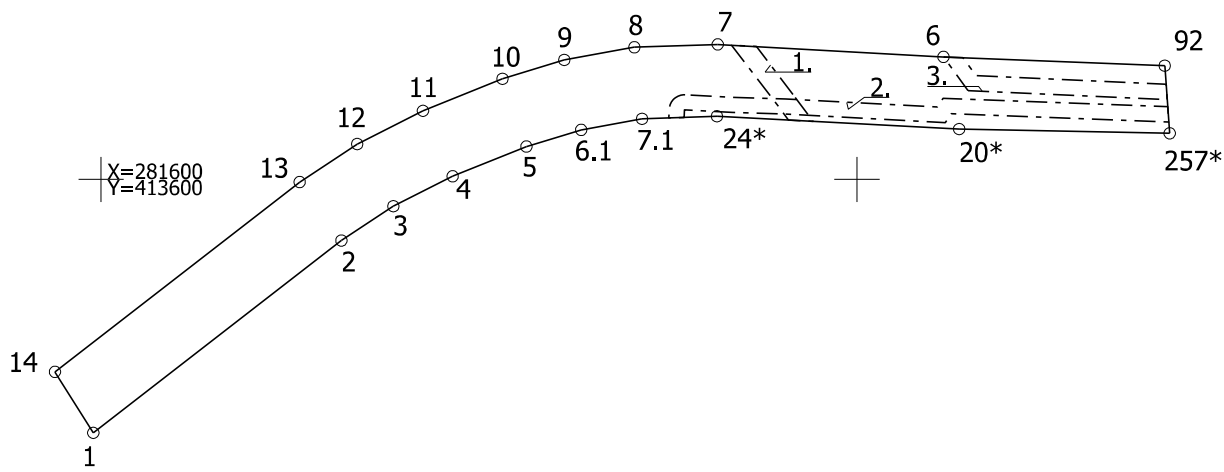
Apgrūtinājumu saraksts:

| | |
|----|---|
| 1. | 7312050601 - ekspluatācijas aizsargjoslas teritorija ap elektrisko tīklu gaisvadu līniju pilsētās un ciemos ar nominālo spriegumu līdz 20 kilovoltiem - 0.0124 ha |
| 2. | 7312010400 - ekspluatācijas aizsargjoslas teritorija gar drenām un atklātiem grāvjiem - 0.0539 ha |
| 3. | 7312010400 - ekspluatācijas aizsargjoslas teritorija gar drenām un atklātiem grāvjiem - 0.0240 ha |

Plānā attēlota informācija par apgrūtinājumiem 2023. gada 31. janvārī

Plāna mērogs 1:2000

Zemes vienības platība: 0.5931 ha



Zemes vienības platība: 0.5931 ha

Apgrūtinājumu plāns

8405 004 0206

Plāna mērogs 1: 2000

2. lapa no 2

Mērnieks Olafs Horsts
sertifikāta Nr. AB0141

Plāns sagatavots atbilstoši Ministru kabineta 2011. gada 27. decembra
noteikumiem Nr.1019 "Zemes kadastrālās uzmērīšanas noteikumi"

VALSTS ZEMES DIENESTS

**INŽENIERBŪVES KADASTRĀLĀS
UZMĒRĪŠANAS LIETA**

Būves kadastra apzīmējums:.....84050040206001
Nosaukums:.....Klāmaņu ceļš
Kadastrālās uzmērīšanas datums:.....08.05.2023

| | | |
|---------------------------|-----------------------------|--------|
| Izdrukas ID: 390002696785 | Izdrukas datums: 31.08.2023 | 1 no 3 |
|---------------------------|-----------------------------|--------|

Skaidrojumi:

Nav – Kadastra informācijas sistēmā dati nav reģistrēti; Neregistrē – atbilstoši normatīvajiem aktiem dati netiek reģistrēti

Inženierbūves kadastrālās uzmērīšanas lieta

1. Kadastra objekta identifikators

1.1. Būves kadastra apzīmējums:.....84050040206001

1.2. Nekustamā īpašuma kadastra numurs:.....84050040208

10. Būves pamatdati

10.1. Būves kadastra apzīmējums:.....84050040206001

10.1.1. Adrese:.....Nav

10.1.2. Nosaukums:.....Klāmaņu ceļš

10.1.3. Galvenais lietošanas veids:.....2112 - Ielas, ceļi un laukumi

10.1.4. Kopējā platība (m²):.....1785

10.1.5. Apbūves laukums (m²):.....Nav

10.1.6. Virszemes stāvu skaits:.....0

10.1.7. Pazemes stāvu skaits:.....0

10.1.8. Telpu grupu skaits:.....Nav

10.1.9. Eksploatācijā pieņemšanas gads(-i):.....Nav

10.1.10. Eksploatācijas uzsākšanas gads:.....1995

10.1.11. Nolietojums (%):.....80

10.1.12. Nolietojuma aprēķina datums:.....31.08.2023

10.1.13. Kadastrālās uzmērīšanas datums:.....08.05.2023

10.1.14. Būve ir pirmsreģistrēta:.....Nē

10.1.15. Veicot kadastrālo uzmērīšanu, būve apvidū nav konstatēta:.....Nē

10.1.16. Būve atrodas vai daļēji atrodas uz zemes vienības ar kadastra apzīmējumu:.....
84050040206

10.1.17. Funkcionāli saistīto ēku kadastra apzīmējumi:.....Nav

11. Būves tips

11.1. Būves kadastra apzīmējums:.....84050040206001

| Tipa kods | Tipa nosaukums |
|-----------|---|
| 21120101 | Ielas, ceļi un laukumi ar cieto segumu |
| 21120102 | Ielas, ceļi un laukumi ar mīksto segumu |

12. Būves konstruktīvie elementi

12.1. Būves ar kadastra apzīmējumu 84050040206001 konstruktīvie elementi:

| Nosaukums | Konstrukcijas veids | Materiāls | Eksploatācijā pieņemšanas gads(-i) | Eksploatācijas uzsākšanas gads | Nolietojums (%) |
|--------------|---------------------|-----------|------------------------------------|--------------------------------|-----------------|
| Inženierbūve | Nav | Nav | Nav | 1995 | 80 |

13. Būves apjoma rādītāji

13.1. Būves ar kadastra apzīmējumu 84050040206001 apjoma rādītāji:

| Apjoma rādītāja veids | Apjoma rādītāja nosaukums | Apjoms un mērvienība | Tipa/ elementa kods | Tipa/ elementa nosaukums |
|-----------------------|---------------------------|----------------------|---------------------|---|
| Garums | Mīkstais segums | 310 m | Nav | Nav |
| Garums | Cietais segums | 4 m | Nav | Nav |
| Laukums | Mīkstais segums | 1763 kv.m. | 21120102 | Ielas, ceļi un laukumi ar mīksto segumu |
| Laukums | Cietais segums | 22 kv.m. | 21120101 | Ielas, ceļi un laukumi ar cieto segumu |
| Platums | Mīkstais segums | 5 m | Nav | Nav |
| Platums | Cietais segums | 6 m | Nav | Nav |

14. Kopējās platības sadalījums pa platību veidiem

14.1. Būve ar kadastra apzīmējumu.....84050040206001

14.1.1. Kopējā platība (m²).....Nav

14.1.1.1. Lietderīgā platība (m²).....Nav

14.1.1.1.1. Dzīvokļu kopējā platība (m²).....Nav

14.1.1.1.1.1. Dzīvokļu platība (m²).....Nav

14.1.1.1.1.1.1. Dzīvojamā platība (m²).....Nav

| | | |
|---------------------------|-----------------------------|--------|
| Izdrukas ID: 390002696785 | Izdrukas datums: 31.08.2023 | 2 no 3 |
|---------------------------|-----------------------------|--------|

Skaidrojumi:

Nav – Kadastra informācijas sistēmā dati nav reģistrēti; Neregistrē – atbilstoši normatīvajiem aktiem dati netiek reģistrēti

| | |
|--|-----|
| 14.1.1.1.1.2. Dzīvokļu palīgtelpu platība (m ²)..... | Nav |
| 14.1.1.1.2. Dzīvokļu ārtelpu platība (m ²)..... | Nav |
| 14.1.1.2. Nedzīvojamo telpu platība (m ²)..... | Nav |
| 14.1.1.2.1. Nedzīvojamo iekštelpu platība (m ²)..... | Nav |
| 14.1.1.2.2. Nedzīvojamo ārtelpu platība (m ²)..... | Nav |
| 14.1.1.2. Koplietošanas palīgtelpu platība (m ²)..... | Nav |
| 14.1.1.2.1. Koplietošanas iekštelpu platība (m ²)..... | Nav |
| 14.1.1.2.2. Koplietošanas ārtelpu platība (m ²)..... | Nav |

16. Telpu grupas pamatdati

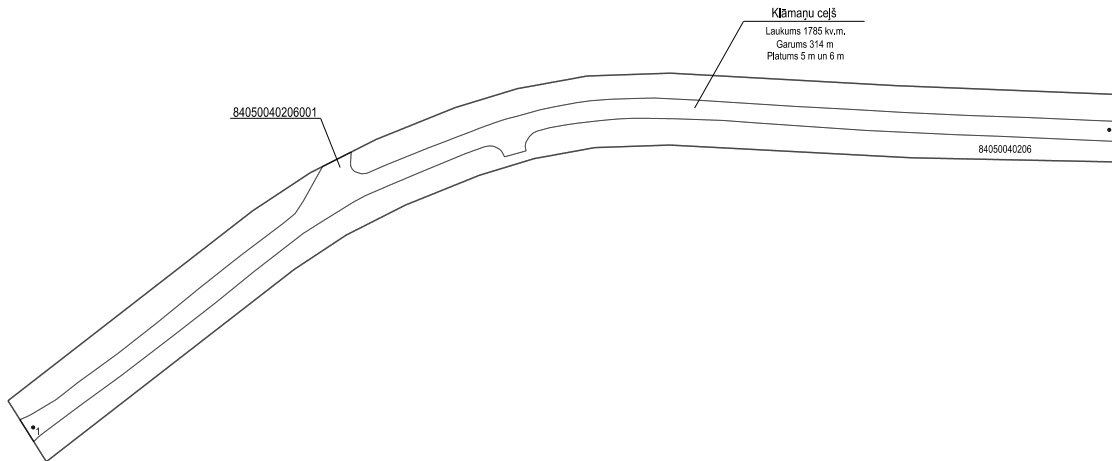
16.1. Būves sastāvā telpu grupas nav reģistrētas

17. Telpu grupas kopējās platības sadalījums pa telpu veidiem un telpu raksturojošie rādītāji

17.1. Būves sastāvā telpu grupas nav reģistrētas

18. Labiekārtojumi

18.1. Nevienai būvei labiekārtojumi nav reģistrēti



Būves punkta koordinātas
Latvijas koordinātu sistēmā LKS-92

| Punkta nr. | x | y |
|------------|-----------|-----------|
| 1 | 281542.02 | 413694.43 |
| 2 | 281620.73 | 413879.31 |

INŽENIERBŪVES PLĀNS

| KADASTRA APZĪMĒJUMS | MĒROGS | LPP. |
|---------------------|----------|------|
| 84050040206001 | 1 : 1000 | 4 |

Izgatavots no Izplādmērījuma plāna bez apsekošanas apvītī

Dienvidkurzemes novada Kazdangas pagastā
DATUMU SKATĪT DOKUMENTA PARAKSTA LAIKA ZĪMOGĀ
REĢISTRĀCIJAS NUMURU SKATĪT DOKUMENTA PIELIKUMĀ

Saldus novada pašvaldība
Striķu iela 3, Saldus, LV 3801

[e-adrese](#)

Par pašvaldības zemes vienības ar kadastra apzīmējumu 84050040064 daļas nodošanu valstij

Pamatojoties uz „Meža likuma” 4. pantu, valstij piekrītošās un valsts īpašumā esošās uz valsts vārda Zemkopības ministrijas personā zemesgrāmatā ierakstītās meža zemes apsaimniekošanu un aizsardzību veic akciju sabiedrība "Latvijas valsts meži" (turpmāk - LVM).

Lai veiksmīgi realizētu valstij piekrītošo un īpašumā esošo meža zemju apsaimniekošanu, LVM meža apsaimniekošanas procesā izmanto ne tikai uzņēmuma meža autoceļus, bet arī citām personām piederošos satiksmes infrastruktūras objektus. Diemžēl, pašvaldību valdījumā esošie autoceļi nenodrošina šo ceļu kvalitāti un noturību tādā kvalitātē, kāda nepieciešama LVM saimnieciskās darbības nodrošināšanai.

Izvērtējot LVM meža autoceļu izvietojumu konstatēts, ka no Saldus novada pašvaldības (turpmāk - Pašvaldība) ir nepieciešams pārņemt valsts īpašumā Zemkopības ministrijas personā Pašvaldībai piekrītošās Saldus novada Brocēnu pilsētas zemes vienības ar kadastra apzīmējumu 84050040064 daļu un uz tās esošās inženierbūves daļu, lai to uzturētu un izmantotu Meža likumā noteiktās valsts meža īpašuma apsaimniekošanas un aizsardzības funkcijas īstenošanai, tostarp, nodrošinātu kokmateriālu transportēšanu un mežsaimniecisko darbu veikšanu. Finanšu līdzekļus minētās inženierbūves – ceļa pārbūvei un uzturēšanai saimnieciskās darbības vajadzībām LVM plānos un paredzēs no saviem budžeta līdzekļiem.

Izvērtējot Valsts zemes dienesta Nekustamā īpašuma valsts kadastra informācijas sistēmas (turpmāk – NĪVK IS) datus, konstatēts, ka *zemes vienība ar kadastra apzīmējumu 84050040064 ietilpst nekustamā īpašuma ar nosaukumu “Klāmaņu lauks”, kad. Nr. 84050040064 sastāvā, īpašums sastāv no vienas zemes vienībām – 84050040064- ar kopplatību 13,256 ha. NĪLM 0101- Zeme, uz kuras galvenā saimnieciskā darbība ir lauksaimniecība. Uz zemes vienības reģistrētas būves ar kadastra apzīmējumiem 84050040057002 un 84050040057004, kas ir nedzīvojamās ēkas. Zemes gabalā izvietota arī inženierbūve-meža autoceļš, kas NĪVK IS nav reģistrēts.*

Ņemot vērā augstāk minēto, lūdzam Pašvaldību izvērtēt iespēju nodot valsts īpašumā Zemkopības ministrijas valdījumā bez atlīdzības Pašvaldībai piekrītošās Brocēnu pilsētas zemes vienības ar kadastra apzīmējumu 84050040064 daļu 0,64 ha kopplatībā un uz tās esošo inženierbūvi (turpmāk- Nekustamais īpašums).

Gadījumā, ja Pašvaldība piekrīt Nekustamā īpašuma nodošanai valsts īpašumā Zemkopības ministrijas valdījumā bez atlīdzības, LVM lūdz Pašvaldību:

1. pamatojoties uz Publiskas personas mantas atsavināšanas likuma 5. panta pirmo daļu, 42. panta otro daļu, 43. pantu, Meža likuma 4. panta otro daļu un likuma “Par pašvaldībām” 14. panta pirmās daļas 2. punktu, 21. panta pirmās daļas 17. punktu, lemt par Pašvaldībai piekrītošās Brocēnu pilsētas zemes vienības ar kadastra apzīmējumu 84050040064 daļas aptuveni 0,64 ha platībā (veicot kadastrālo uzmērīšanu, platība tiks precizēta) un uz tās esošās inženierbūves daļas aptuveni 316 m garumā- nodošanu valstij Zemkopības ministrijas personā īpašumā bez atlīdzības.

Lēmumā norādīt, ka zemes vienības daļa un inženierbūves posms - ceļš tiek nodoti, lai nodrošinātu Meža likumā noteiktās valsts funkcijas īstenošanu – valsts mežu apsaimniekošanu un aizsardzību.

2. Lēmumā lūdzam neiekļaut aizliegumu nekustamo īpašumu atsavināt;
3. Sniegt informāciju LVM vai zemes vienībā ar kadastra apzīmējumu 84050040064 esošās inženierbūves posms, ir pašvaldības bilancē. Gadījumā, ja ceļš nav pašvaldības bilancē, lūdzam minēto inženierbūvi – ceļu uzņemt pašvaldības bilancē, lai to varētu nodot valsts īpašumā kopā ar zemi
4. Lemt par zemes vienības 84050040064 sadali atdalot zemes gabalu 0,64 ha platībā, zemes gabalam piešķirt nosaukumu “Jēriņu ceļš” un mainīt atdalītajam zemes gabalam *NĪLM uz 1101- Zeme dzelzceļa infrastruktūras nodalījuma joslā un ceļu nodalījuma joslā*;
5. ja valsts meža īpašuma apsaimniekošanai nepieciešamais Pašvaldības īpašums (zeme/ vai zeme un būve) nav kadastrāli uzmērīti un reģistrēti zemesgrāmatā un Pašvaldība tuvākajā laikā neplāno veikt minētās darbības, piedāvājam slēgt Vienošanos par sadarbību (pielikums Nr. 3), ar kuru LVM apņemas par saviem līdzekļiem veikt zemes vienības/vai zemes vienības un inženierbūves - ceļa kadastrālo uzmērīšanu un reģistrāciju zemesgrāmatā, lai, tādejādi, sagatavotu īpašumu virzīšanai uz Ministru Kabineta jautājuma izlemšanai par Pašvaldības nekustamā īpašuma nodošanu valsts īpašumā Zemkopības ministrijas personā bez atlīdzības.

Jautājumu gadījumā aicinām sazināties ar LVM Nekustamo īpašumu pārvaldes Nekustamo īpašumu speciālisti Janu Gūtu, mob. tel. 26468295, e-pasts j.guta@lvm.lv.

Lēmuma izrakstu lūdzu nosūtīt AS “Latvijas valsts meži” Nekustamo īpašumu pārvaldei uz adresi “**Boju muzejs**”, **Kazdangas pagasts, Dienvidkurzemes novads, LV-3456**, e-pasts : lvm@lvm.lv.

Pielikumā:

1. zemes vienības ar kadastra apzīmējumu 84050040064 daļas izvietojuma shēma;
2. informatīvā izdruka no NĪVKIS;
3. Vienošanās projekts;
4. 08.07.2020 Pilnvaras Nr. 1520 J.Gūtai otrā izraksta kopija.

Ar cieņu,
Nekustamo īpašumu speciāliste
Dienvidkurzemes reģionā

Jana Gūta

**ŠIS DOKUMENTS IR ELEKTRONISKI PARAKSTĪTS AR
DROŠU ELEKTRONISKO PARAKSTU UN SATUR LAIKA ZĪMOGU**



Latvijas Republika
SALDUS NOVADA DOME

Reg. Nr. 90009114646, Striķu ielā 3, Saldū, Saldus nov., LV- 3801, tālr. 63807280,
 fakss 63881100, e-pasts: pasts@saldus.lv, www.saldus.lv

ĀRKĀRTAS SĒDES PROTOKOLS

Nr.11

Saldū

2022.gada 13.jūnijā

10.§

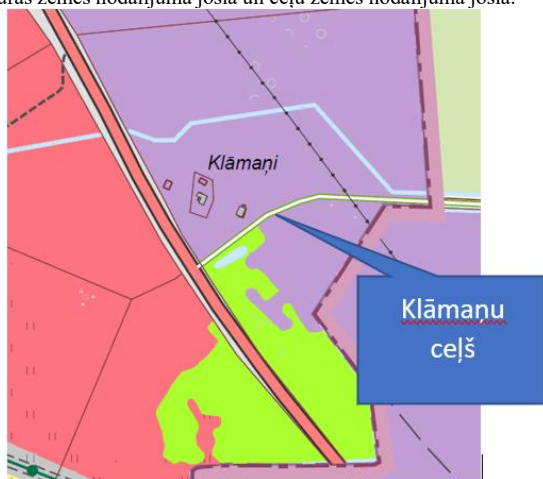
Par Saldus novada pašvaldības nekustamā īpašuma Klāmaņu ceļš, Brocēnu pilsētā, nodošanu bez atlīdzības Latvijas valstij Zemkopības ministrijas personā

Saldus novada pašvaldībā (turpmāk – Pašvaldība) saņemts AS “Latvijas valsts meži”, reģistrācijas numurs 90000064161, Nekustamo īpašumu pārvaldes iesniegums Nr. 4.1-2_061t_260_21_825, ar lūgumu pašvaldību izvērtēt iespēju nodot valsts īpašumā Zemkopības ministrijas valdījumā bez atlīdzības pašvaldībai piekritošās Brocēnu pilsētas zemes vienības ar kadastra apzīmējumu 8405 004 0064 daļu 0,64 ha kopplatībā un uz tās esošās inženierbūves daļas aptuveni 316 m garumā.

Saskaņā ar Saldus novada pašvaldība Nekustamā īpašuma nodaļas 2022.gada 7.janvāra lēmumu (sēdes protokols Nr.1§1.p.3) ir sadalīta Saldus novada pašvaldībai, reģistrācijas numurs 90009114646, piekritīgā, Zemesgrāmatā neregistrētā nekustamā īpašuma Klāmaņu lauks, Brocēnu pilsētā, kadastra numurs 8405 004 0064, sastāvā esošā zemes vienība ar kadastra apzīmējumu 8405 004 0064, platība 132560 m², un izveidots jauns nekustamais īpašums **Klāmaņu ceļš, Brocēnu pilsētā**, kadastra numurs 8405 004 0208, kas sastāv no zemes vienības ar kadastra apzīmējumu 8405 004 0206, platība 6425 m², nekustamā īpašuma lietošanas mērķis - 1101 - zeme dzelzceļa infrastruktūras zemes nodalījuma joslā un ceļu zemes nodalījuma joslā.

Nekustamā īpašuma **Klāmaņu ceļš, Brocēnu pilsētā**, kadastra numurs 8405 004 0208, zemes vienība ar kadastra apzīmējumu 8405 004 0206, platība 6425 m², AS “Latvijas valsts meži” izbūvētā Jēriņu ceļš - 2.posmu (būves kadastra apzīmējums 8425 005 0146 006), un nodrošinās AS “Latvijas valsts meži” vienotu uzturēšanu.

Nekustamais īpašums **Klāmaņu ceļš, Brocēnu pilsētā**, kadastra numurs 8405 004 0208, kas sastāv zemes vienības ar kadastra apzīmējumu 8405 004 0206, platība 6425 m². Zemes vienība nav uzmērīta, īpašums nav reģistrēts zemesgrāmatā., NĪLM 1101 - Zeme dzelzceļa infrastruktūras zemes nodalījuma joslā un ceļu zemes nodalījuma joslā.



AS “Latvijas valsts meži” arī piedāvā par saviem līdzekļiem sadalīt, uzmērīt un reģistrēt pašvaldības nekustamo īpašumu ZG, iepriekš par to noslēdzot vienošanos.

Publiskas personas mantas atsavināšanas likuma 42.panta otrā daļa nosaka: “(2) Atvasinātas publiskas personas nekustamo īpašumu var nodot bez atlīdzības citas atvasinātas publiskas personas vai valsts īpašumā. Atvasinātas publiskas personas lēmējinstiūcija lēmumā par atvasinātas publiskas personas nekustamā īpašuma nodošanu bez atlīdzības nosaka, kādas valsts pārvaldes funkcijas, atvasinātas publiskas personas funkcijas vai deleģēta pārvaldes uzdevuma veikšanai nekustamais īpašums tiek nodots. Nostiprinot atvasinātas publiskas personas vai valsts īpašuma tiesības uz nekustamo īpašumu, zemesgrāmatā izdarāma atzīme par atvasinātas publiskas personas lēmumā noteiktajiem tiesību aprobežojumiem. Ja nodotais nekustamais īpašums vairs netiek izmantots atvasinātas publiskas personas lēmējinstiūcijas lēmumā par atvasinātas publiskas personas nekustamā īpašuma nodošanu bez atlīdzības norādītās valsts pārvaldes funkcijas, atvasinātas publiskas personas funkcijas vai deleģēta pārvaldes uzdevuma veikšanai, valsts vai atvasināta publiska persona šo īpašumu bez atlīdzības nodod tai atvasinātai publiskai personai, kura šo nekustamo īpašumu nodevusi.”

Minētā likuma 42.¹panta panta pirmā daļa nosaka: “(1) Valstij vai pašvaldībai piekrītošo nekustamo īpašumu, ievērojot normatīvajos aktos noteiktos ierobežojumus rīcībai ar piekrītošo nekustamo īpašumu un šā likuma 42. panta nosacījumus, var nodot īpašumā bez atlīdzības, ja valstij vai pašvaldībai piekrītošais nekustamais īpašums tiek ierakstīts zemesgrāmatā uz valsts vai pašvaldības vārda vienlaikus ar ieguvēja īpašuma tiesību nostiprināšanu uz attiecīgo īpašumu.”.

Nemot vērā iepriekš minēto un saskaņā ar likuma “Par pašvaldībām” 14.panta pirmās daļas 2.punktu, 21.panta pirmās daļas 17.punktu, Publiskas personas mantas atsavināšanas likuma 42.panta otro daļu, 42.¹pantu,

atklāti balsojot: PAR – 12 deputāti (K.BARANČANS, G.BAUMANIS, D.KONUŠEVSKIS, M.LAGZDONS, A.PŪCE, I.RASSA, Ā.SPROĢIS, I.TOMANOVIČA-BARONE, I.VANAGA, V.VOVERE, R.ZĪRUPS, M.ZUSTS); **PRET** – nav; **ATTURAS** – nav, domes deputāte K.MASLOVSKA balsojumā nepiedalās (tehnisku iemeslu dēļ), Saldus novada dome **nolemj**:

1. Nodot bez atlīdzības Latvijas valstij Zemkopības ministrijas personā Saldus novada pašvaldībai piederošo nekustamo īpašumu Klāmaņu ceļš, Brocēnu pilsētā, kadastra numurs 8405 004 0208, kas sastāv no zemes vienības ar kadastra apzīmējumu 8405 004 0206, platība 6425 m², un uz tās esošo pašvaldības autoceļu, valsts meža apsaimniekošanas un aizsardzības funkcijas īstenošanai pēc attiecīga Ministru kabineta rīkojuma pieņemšanas.

2. Ja šī lēmuma 1.punktā minētais nekustamais īpašums vairs netiek izmantots valsts meža apsaimniekošanas un aizsardzības funkcijas īstenošanai, Zemkopības ministrijai nekustamais īpašums jānodod bez atlīdzības atpakaļ īpašumā Saldus novada pašvaldībai.

3. Pilnvarot Zemkopības ministriju Saldus novada pašvaldības vārdā veikt visas nepieciešamās darbības, tajā skaitā parakstīt nostiprinājuma lūgumu, šī lēmuma 1.punktā minēto nekustamā īpašuma ierakstīšanai zemesgrāmatā uz Latvijas Valsts vārda Zemkopības ministrijas personā.

4. Slēgt Vienošanos par sadarbību, ar kuru AS “Latvijas valsts meži”, reģistrācijas Nr.40003466281, apņemas ar saviem spēkiem un līdzekļiem veikt zemes vienības un būves kadastrālo uzmērīšanu un reģistrēšanu zemesgrāmatā, un pilnvarot Pašvaldības izpilddirektora 2.vietnieci parakstīt minēto Vienošanos.

Lēmums nosūtāms: Zemkopības ministrijai, pasts@zm.gov.lv ; AS “Latvijas valsts meži”, lvm@lvm.lv ; Brocēnu pilsētas un Cieceres pagasta apvienības pārvaldei; Nekustamā īpašuma nodaļai

Sēdi vadīja

Domes priekšsēdētājs (personiskais paraksts) M.Zusts

Sēdi protokolēja

Pašvaldības pārvaldes sekretāre (personiskais paraksts) S.Dakša

IZRAKSTS PAREIZS

Domes priekšsēdētājs *ŠIS DOKUMENTS IR ELEKTRONISKI PARAKSTĪTS AR DROŠU ELEKTRONISKO PARAKSTU UN SATUR LAIKA ZĪMOGU* M.Zusts

Saldū, dokumenta datums ir tā elektroniskās parakstīšanas laiks

**NEKUSTAMO ĪPAŠUMU PĀRVALDE
DIENVIDKURZEMES REĢIONS**

Boju muzejs, Bojas, Kazdangas pagasts, Dienvidkurzemes novads, LV-3456, tālrunis 63448067,
e-pasts: lvm@lvm.lv

**DATUMU SKATĪT DOKUMENTA PARAKSTA LAIKA ZĪMOGĀ
REĢISTRĀCIJAS NUMURU SKATĪT DOKUMENTA PIELIKUMĀ**

Saldus novada pašvaldība
Striķu iela 3, Saldus, LV 3801
[e-adrese](#)

IESNIEGUMS

Atbilstoši 2022. gada 13.jūnija Saldus novada domes (turpmāk – Pašvaldība) lēmumam Nr.11 “Par Saldus novada pašvaldības nekustamā īpašuma Klāmaņu ceļš, Brocēnu pilsētā, nodošanu bez atlīdzības Latvijas valstij Zemkopības ministrijas personā”, 05.07.2022 Vienošanās Nr. 5-8.2_005r_260_22_60 (LVM reģ. Nr.) nosacījumiem un pilnvarojumam, veikta zemes gabala ar kadastra apzīmējumu 84050040206 un būves ar kadastra apzīmējumu 84050040206001 kadastrālā uzmērīšana un datu aktualizācija NĪVKR IS.

Kadastrā reģistrēts īpašums “Klāmaņu ceļš”, kad Nr. 84050040208, kas sastāv no zemes vienības 84050040206 **0,5931 ha** kopplatībā un būves ar kadastra apzīmējumu 84050040206001 (Klāmaņu ceļš) (turpmāk – Nekustamais īpašums).

Lūdzu veikt grozījumus 13.06.2023 Pašvaldības lēmumā Nr. 11 “Par Saldus novada pašvaldības nekustamā īpašuma Klāmaņu ceļš, Brocēnu pilsētā, nodošanu bez atlīdzības Latvijas valstij Zemkopības ministrijas personā” attiecībā uz Nekustamā īpašuma sastāvu un kopplatību, kā arī pamatojoties uz likuma „Publiskas personas mantas atsavināšanas likums” 42. panta noteikumiem un saskaņā ar 13.02.2018. Ministru kabineta noteikumu Nr. 87 "Grāmatvedības uzskaites kārtība budžeta iestādēs" 345. pkt. noteikumiem, norādīt informāciju par ilgtermiņa ieguldījuma uzskaiti, kā lēmuma pielikumu pievienojot Izziņu par ilgtermiņa ieguldījumu uzskaiti.

Zemkopības ministrija ir izteikusi lūgumu Nekustamo īpašumu ierakstīt zemesgrāmatā uz Pašvaldības vārda pirms jautājuma par Nekustamā īpašuma valdītāja maiņas izskatīšanu Ministru kabinetā. Atbilstoši iepriekš minētajam lūdzam, pirms augstāk minēto Pašvaldības lēmuma grozījumu pieņemšanas, nodrošināt Nekustamā īpašuma ierakstīšanu zemesgrāmatā uz Pašvaldības vārda.

Pielikumā:

- Uzziņas projekts;
- NL projekts;
- Kvīts par kancelejas nodevu;
- Informatīvā izdruka no Kadastra informācijas sistēmas teksta datiem;
- Būves kadastrālās uzmērīšanas lieta;
- Zemes gabala 84050040206 robežu, situācijas un apgrūtinājumu plānu kopijas;

- 2020. gada 30.novembra lēmumu “Par rezerves zemes fondā ieskaitīto zemes vienību Brocēnu pilsētā piekritību Saldus novada pašvaldībai” (protokols Nr. 20, 39§);
- 2022. gada 7.janvāra lēmumu “Par adresu, nosaukuma piešķiršanu un nekustamā īpašuma lietošanas mērķu noteikšanu” (protokols Nr. 1, 1§);
- 06.07.2022. izziņa Nr. 4-26/3454 .

Domes lēmuma izrakstu lūdzu nosūtīt elektroniski uz e-pastu j.guta@lvm.lv vai AS „Latvijas valsts meži” Nekustamo īpašumu pārvalde, „Boju muzejs”, Kazdangas pagasts, Dienvidkurzemes novads, LV-3456.

Ar cieņu

Nekustamo īpašumu speciāliste

J.Gūta

**ŠIS DOKUMENTS IR ELEKTRONISKI PARAKSTĪTS AR
DROŠU ELEKTRONISKO PARAKSTU UN SATUR LAIKA ZĪMOGU**

J.Gūta, 26468295

j.guta@lvm.lv



Latvijas Republika
SALDUS NOVADA DOME

Reģ. Nr. 90009114646, Striķu ielā 3, Saldū, Saldus nov., LV- 3801, tālr. 63807280,
e-pasts: pasts@saldus.lv, www.saldus.lv

SĒDES PROTOKOLS

Nr.12

Saldū

2023.gada 26.oktobrī

17.§

Par grozījumiem Saldus novada domes 13.06.2022. sēdes lēmumā “Par Saldus novada pašvaldības nekustamā īpašuma Klāmaņu ceļš, Brocēnu pilsētā, nodošanu bez atlīdzības Latvijas valstij Zemkopības ministrijas personā”

Saldus novada pašvaldībā saņemts AS “LATVIJAS VALSTS MEŽI”, reģistrācijas Nr.40003466281, 22.09.2023. iesniegums (reģistrēts pašvaldības lietvedības sistēmā 22.09.2023. ar Nr.4270/4-24) ar lūgumu veikt grozījumus Saldus novada domes 13.06.2022. Nr.11 “Par Saldus novada pašvaldības nekustamā īpašuma Klāmaņu ceļš, Brocēnu pilsētā, nodošanu bez atlīdzības Latvijas Valstij Zemkopības ministrijas personā” attiecībā uz Nekustamā īpašuma kopplatību, kā arī pamatojoties uz likuma “Publiskas personas mantas atsavināšanas likums” 42. panta noteikumiem un saskaņā ar Ministru kabineta 13.02.2018. noteikumu Nr. 87 "Grāmatvedības uzskaites kārtība budžeta iestādēs" 345.punkta noteikumiem, norādīt informāciju par ilgtermiņa ieguldījuma uzskaiti, kā lēmuma pielikumu pievienojot Izziņu par ilgtermiņa ieguldījumu uzskaiti, un, pirms jautājuma par Nekustamā īpašuma valdītāja maiņas izskatīšanu Ministru kabinetā, ierakstīt nekustamo īpašumu zemesgrāmatā.

Saskaņā ar Saldus novada domes 13.06.2022. lēmuma (prot. Nr.11, 10.§) 1.punktu nolemts:

1. Nodot bez atlīdzības Latvijas valstij Zemkopības ministrijas personā Saldus novada pašvaldībai piederošo nekustamo īpašumu Klāmaņu ceļš, Brocēnu pilsētā, kadastra numurs 8405 004 0208, kas sastāv no zemes vienības ar kadastra apzīmējumu 8405 004 0206, platība 6425 m², un uz tās esošo pašvaldības autoceļu, valsts meža apsaimniekošanas un aizsardzības funkcijas īstenošanai pēc attiecīga Ministru kabineta rīkojuma pieņemšanas.

Nekustamais īpašums Klāmaņu ceļš, Brocēnu pilsētā, kadastra Nr.8405 004 0208, kas sastāv no zemes vienības ar kadastra apzīmējumu 8405 004 0206, platība 5 931 m², inženierbūves ar kadastra apzīmējumu 8405 004 0206 001, reģistrēts 06.10.2023. Brocēnu pilsētas zemesgrāmatas nodalījumā Nr.1000 0074 4156 uz Saldus novada pašvaldības vārda.

Nemot vērā iepriekš minēto un saskaņā ar Pašvaldību likuma 73.panta ceturto daļu, Publiskas personas mantas atsavināšanas likuma 42.panta otro daļu, 42.¹pantu,
atklāti balsojot: PAR – 12 deputāti (K.BARANČANS, G.BAUMANIS, I.DOBUMA, D.KONUŠEVSKIS, M.LAGZDONS, A.PŪCE, I.RASSA,

Ā.SPROĢIS, I.VANAGA, V.VOVERE, R.ZĪRUPS, M.ZUSTS); **PRET** – nav; **ATTURAS** – nav, Saldus novada dome **nolemj**:

1. Izdarīt šādus grozījumus Saldus novada domes 13.06.2022. sēdes lēmumā “Par Saldus novada pašvaldības nekustamā īpašuma Klāmaņu ceļš, Brocēnu pilsētā, nodošanu bez atlīdzības Latvijas valstij Zemkopības ministrijas personā” (protokols Nr.11, 10.§):

1.1. motīvu daļā tekstu:

“Nekustamais īpašums Klāmaņu ceļš, Brocēnu pilsētā, kadastra numurs 8405 004 0208, kas sastāv no zemes vienības ar kadastra apzīmējumu 8405 004 0206, platība 6425 m². Zemes vienība nav uzmērīta, īpašums nav reģistrēts zemesgrāmatā”

aizstāt ar tekstu:

“Nekustamais īpašums Klāmaņu ceļš, Brocēnu pilsētā, kadastra Nr.8405 004 0208, sastāv no zemes vienības ar kadastra apzīmējumu 8405 004 0206, platība 5 931 m², un būves ar kadastra apzīmējumu 8405 004 0206 001, reģistrēts Brocēnu pilsētas zemesgrāmatas nodalījumā Nr.1000 0074 4156 uz Saldus novada pašvaldības vārda.;

1.2. lēmuma 1.punktā nekustamā īpašuma platību “6425 m²” aizstāt ar platību “5 931 m²”.

2. Lēmums stājas spēkā ar tā pieņemšanas dienu.

Lēmums nosūtāms: Nekustamā īpašuma nodaļai; Finanšu nodaļai; Brocēnu pilsētas un Cieceres pagasta apvienības pārvaldei

Sēdi vadīja

Domes priekšsēdētājs (personiskais paraksts) M.Zusts

Sēdi protokolēja

Pašvaldības domes sekretāre (personiskais paraksts) S.Dakša

IZRAKSTS PAREIZS

Domes priekšsēdētāja vietniece izglītības, sociālajā un kultūras jomā *ŠIS DOKUMENTS IR ELEKTRONISKI PARAKSTĪTS AR DROŠU ELEKTRONISKO PARAKSTU UN SATUR LAIKA ZĪMOGU* I.Vanaga

Saldū, dokumenta datums ir tā elektroniskās parakstīšanas laiks