

Nodalījuma noraksts

Kurzemes rajona tiesa

Laucienes pagasta zemesgrāmatas nodalījums Nr. 100000619172

Kadastra numurs: 88700150021

Nosaukums: Bērzu ceļš

Laucienes pag., Talsu nov.

<i>I daļas 1.iedaļa Nekustams īpašums, servitūti un reālnastas, pievienotie zemes gabali</i>	Domājamā daļa	Platība, lielums
1.1. Zemes vienība (kadastra apzīmējums 88700150021).		0.42 ha
1.2. Būve (kadastra apzīmējums 88700150021001). <i>Žurn. Nr. 300005466646, lēmums 25.10.2021., tiesnese Baiba Volfa-Riekstiņa</i>		

<i>II daļas 1.iedaļa Nekustama īpašuma īpašnieks, īpašumtiesību pamats</i>	Domājamā daļa	Summa
1.1. Īpašnieks: Talsu novada pašvaldība, reģistrācijas numurs 90009113532.	1	
1.2. Pamats: Talsu novada pašvaldības 2021.gada 27.septembra uzziņa Nr.12-12/4355 un Talsu novada pašvaldības 2021.gada 12.marta izziņa Nr. 12-36/103. <i>Žurn. Nr. 300005466646, lēmums 25.10.2021., tiesnese Baiba Volfa-Riekstiņa</i>		

Informācija par apgrūtinājumiem, kas attiecas uz īpaši aizsargājamām dabas teritorijām vai mikroliegumiem – pieejama dabas datu pārvaldības sistēmā OZOLS <https://ozols.gov.lv/pub>

Informācijas prasītājs: Kristaps Balcers. Pieprasījums izdarīts 14.12.2021. 15:16:57.

Piezīme. Saskaņā ar Eiropas Parlamenta un Padomes 2016.gada 27.aprīļa Regulu Nr.2016/679 par fizisku personu aizsardzību attiecībā uz personas datu apstrādi un šādu datu brīvu apriti un ar ko atceļ Direktīvu 95/46/EK (Vispārīgā datu aizsardzības regula) katrs informācijas pieprasījums no datubāzes tiek reģistrēts.



Informatīvā izdruka no Kadastra informācijas sistēmas teksta datiem

Valsts zemes dienests

Īpašums

Kadastra numurs	Nosaukums	Kadastrālā vērtība (EUR)	Zemesgrāmatas nodaļuma numurs	Administratīvā teritorija
88700150021	Bērzu ceļš	2290	100000619172	Laucienes pagasts, Talsu novads

Nekustamā īpašuma novērtējums kadastrā (EUR):	2290
Kopplatība:	0.4200
Platības mērvienība:	ha
Prognozētā kadastrālā vērtība (EUR):	294 (pēc kadastra datu stāvokļa uz 01.06.2021; izmantošanai no 2022.gada)
Projektētā kadastrālā vērtība (EUR):	1050 (pēc kadastra datu stāvokļa uz 13.05.2021; izmantošanai no 2025.gada)
Prognozētais īpašuma novērtējums (EUR):	294 (pēc kadastra datu stāvokļa uz 01.06.2021; izmantošanai no 2022.gada)
Projektētais īpašuma novērtējums (EUR):	1050 (pēc kadastra datu stāvokļa uz 13.05.2021; izmantošanai no 2025.gada)

Īpašuma sastāvs

Zemes vienības

Kadastra apzīmējums	Dzīvokļu īpašumos nesadalītās domājamās daļas	Kadastrālā vērtība atbilstoši dzīvokļa īpašumos nesadalītajai domājamajai daļai (EUR)	Adrese
88700150021	1/1	162	-

Kadastrālā vērtība (EUR):	162
Kadastrālās vērtības noteikšanas datums:	05.07.2021
Nekustamā īpašuma objekta platība:	0.4200
Nekustamā īpašuma objekta platības mērvienība:	ha
Statuss:	nekustamais īpašums
Vidējais LIZ kvalitātes novērtējums ballēs:	0
Starpgabals:	Nav
Prognozētā kadastrālā vērtība (EUR):	294 (pēc kadastra datu stāvokļa uz 01.06.2021; izmantošanai no 2022.gada)
Projektētā kadastrālā vērtība (EUR):	1050 (pēc kadastra datu stāvokļa uz 13.05.2021; izmantošanai no 2025.gada)

Būves, kas atrodas uz zemes vienības

Kadastra apzīmējums	Dzīvokļu īpašumos nesadalītās domājamās daļas	Kadastrālā vērtība atbilstoši dzīvokļa īpašumos nesadalītajai domājamajai daļai (EUR)	Adrese	Nosaukums
88700150021001	1/1	2128	-	Bērzu ceļš

Zemes vienības platības sadalījums pa lietošanas veidiem

Platība:	0.4200
Platības mērvienība:	ha
Lauksaimniecībā izmantojamās zemes platība:	0.0000
t.sk. Aramzemes platība:	0.0000
t.sk. Augļu dārzu platība:	0.0000
t.sk. Pļavu platība:	0.0000
t.sk. Ganību platība:	0.0000
no tām meliorētā lauksaimniecībā izmantojamā zeme:	0.0000
Mežu platība:	0.0000
t.sk. Jaunaudzes platība:	0.0000
Krūmāju platība:	0.0000
Purvu platība:	0.0000
Ūdens objektu zeme:	0.0000
t.sk. Zeme zem ūdeņiem:	0.0000
t.sk. Zeme zem zivju dīķiem:	0.0000
Zemes zem ēkām platība:	0.0000
Zemes zem ceļiem platība:	0.2100
Pārējās zemes platība:	0.2100

Lietošanas mērķi

Mērķis	Kods	Platība	Platības mērvienība
Zeme dzelzceļa infrastruktūras zemes nodalījuma joslā un ceļu zemes nodalījuma joslā	1101	0.4200	ha

Apgrūtinājumi

Nr.	Noteikšanas datums	Tips	Apraksts	Platība	Mērv.
1	18.06.2021	7312030303	eksploatācijas aizsargjoslas teritorija gar valsts vietējiem un pašvaldību autoceļiem lauku apvidos	0.4200	ha

Mērniecība

Mērniecības metode	Mērnieris	Uzmērīšanas datums
uzmērīts LKS-92TM	Uldis Dambītis-Dambergs	14.06.2021

Reģistrētās atzīmes:

Būves

Kadastra apzīmējums	Dzīvokļu īpašumos nesadalītās domājamās daļas	Kadastrālā vērtība atbilstoši dzīvokļa īpašumos nesadalītajai domājamajai daļai (EUR)	Adrese	Nosaukums
88700150021001	1/1	2128	-	Bērzu ceļš
Kadastrālā vērtība (EUR):		2128		
Kadastrālās vērtības noteikšanas datums:		09.08.2021		
Prognozētā kadastrālā vērtība (EUR):		3191 (pēc kadastra datu stāvokļa uz 01.06.2021; izmantošanai no 2022.gada)		
Projektētā kadastrālā vērtība (EUR):		1602 (pēc kadastra datu stāvokļa uz 13.05.2021; izmantošanai no 2025.gada)		

Nekustamā īpašuma objekta platība (kv.m.):	2136.4
Galvenais lietošanas veids:	2112 - Ielas, ceļi un laukumi
Būves tips:	-
Ekspluatācijas uzsākšanas gads:	1925
Ekspluatācijā pieņemšanas gads(-i):	-
Kadastrālās uzmērīšanas datums:	04.08.2021

Kopējās platības sadalījums pa platību veidiem

Kopējā platība (kv.m.):	2136.4
Lietderīgā platība (kv.m.):	-
Dzīvokļu kopējā platība (kv.m.):	-
Dzīvokļu platība (kv.m.):	-
Dzīvojamā platība (kv.m.):	-
Dzīvokļu palīgtelpu platība (kv.m.):	-
Dzīvokļu ārtelpu platība (kv.m.):	-
Nedzīvojamo telpu platība (kv.m.):	-
Nedzīvojamo iekštelpu platība (kv.m.):	-
Nedzīvojamo ārtelpu platība (kv.m.):	-
Koplietošanas palīgtelpu platība (kv.m.):	-
Koplietošanas iekštelpu platība (kv.m.):	-
Koplietošanas ārtelpu platība (kv.m.):	-

Būves kadastrālā uzmērīšana

Telpu grupu skaits:	0
Virszemes stāvu skaits:	0
Pazemes stāvu skaits:	0
Nolietojums (%):	80
Nolietojuma aprēķina datums:	06.11.2015

Būves apjoma rādītāji

Apjoma rādītāja veids	Apjoma rādītāja nosaukums	Apjoms un mērvienība	Tipa/elementa kods	Tipa/elementa nosaukums
Laukums	-	2136.4 kv.m.	21120102	Ielas, ceļi un laukumi ar mīksto segumu
Garums	-	712.1 m	-	-
Platums	-	3.0 m	-	-

Dokumenti

Dokumenta veids	Izdošanas datums	Izdošanas nr.	Izdevējietāde
Iesniegums par kadastra objekta reģistrāciju vai datu aktualizāciju	20.07.2021	4.1-2_05g6_260_21_754	Latvijas valsts meži AS; p.p. Petrus Andis
Darba dokuments	05.10.2020	5-8.2_005s_260_20_88	Latvijas valsts meži; Talsu novada pašvaldība
Lēmums par īpašuma tiesībām	30.07.2020	332	Talsu novada pašvaldība
Iesniegums par kadastra objekta reģistrāciju vai datu aktualizāciju	07.10.2015	12-11/4521	Talsu novada pašvaldība
Pašvaldības izziņa, ka būve ir pašvaldības bilancē	07.10.2015	12-36/469	Talsu novada pašvaldība

Būves konstruktīvie elementi

Nosaukums	Materiāls	Konstruktijas veids	Ekspluatācijas uzsākšanas gads	Ekspluatācijā pieņemšanas gads(-i)	Nolietojums (%)
Inženierbūve	-	-	1925	-	80

Īpašnieki

Personas kods / reģ. nr.	Vārds, uzvārds / Nosaukums	Domājamās daļas	Personas statuss	Īpašuma kad. nr. / būves kad. apz.	Adrese
90009113532	Talsu novada pašvaldība	1/1	pašvaldība	88700150021	Kareivju iela 7, Talsi, Talsu nov., LV-3201

Citi vārdi:

-

Īpašumtiesību statuss:

Īpašnieks

Zemesgrāmata

Nosaukums	Lēmuma datums	Lēmuma pamatojums
Laucienes pagasta zemesgrāmata	25.10.2021	-

Dokumenti

Dokumenta veids	Izdošanas datums	Izdošanas nr.	Izdevējietāde
Iesniegums par kadastra objekta reģistrāciju vai datu aktualizāciju	20.07.2021	4.1-2_05g6_260_21_754	Latvijas valsts meži AS; p.p. Petruss Andis
Iesniegums par kadastra objekta reģistrāciju vai datu aktualizāciju	18.06.2021	-	Talsu novada pašvaldība; p.p. Petruss Andis
Zemes robežu plāns	18.06.2021	-	Sertificēts mērnieks Uldis Dambītis-Dambergs (sert.nr.CB0021), SIA Metrum
Situācijas plāns	18.06.2021	-	Sertificēts mērnieks Uldis Dambītis-Dambergs (sert.nr.CB0021), SIA Metrum
Apgrūtinājumu plāns	18.06.2021	-	Sertificēts mērnieks Uldis Dambītis-Dambergs (sert.nr.CB0021), SIA Metrum
Robežu apsekošanas un atjaunošanas akts	09.06.2021	-	Sertificēts mērnieks Uldis Dambītis-Dambergs (sert.nr.CB0021), SIA Metrum
Robežas noteikšanas akts	09.06.2021	-	Sertificēts mērnieks Uldis Dambītis-Dambergs (sert.nr.CB0021), SIA Metrum
Iesniegums par kadastra objekta reģistrāciju vai datu aktualizāciju	21.10.2020	4.1-2_08hv_260_20_1063	Latvijas valsts meži AS; p. p. Petruss Andis
Darba dokuments	05.10.2020	5-8.2_005s_260_20_88	Latvijas valsts meži; Talsu novada pašvaldība
Lēmums par īpašuma tiesībām	30.07.2020	332	Talsu novada pašvaldība
Lēmums par īpašuma tiesībām	30.07.2020	332	Talsu novada pašvaldība
Iesniegums par kadastra objekta reģistrāciju vai datu aktualizāciju	07.10.2015	12-11/4521	Talsu novada pašvaldība
Lēmums par zemes robežu un platību precizēšanu	26.06.2014	304	Talsu novada dome

Pašvaldības lēmums par zemes piekritību pašvaldībai	17.12.2009	501	Talsu novada dome
Pašvaldības lēmums par zemes piekritību pašvaldībai	24.09.2008	9.21.2	Laucienes pagasta padome

Šai informācijai ir tikai informatīvs raksturs un tai nav juridiska spēka.

LATVIJAS REPUBLIKA

ZEMES ROBEŽU PLĀNS

Zemes vienības kadastra apzīmējums: 8870 015 0021


Plāns izgatavots pamatojoties uz Talsu novada domes 2009. gada 17. decembra lēmumu Nr. 501 "Par Talsu lidlauka zemes piederību" (sēdes protokols Nr.17) un Talsu novada domes 2020. gada 30. jūlija lēmumu Nr. 332 "Par nekustamā īpašuma ar kadastra numuru 8870 015 0021 nodošanu bez atlīdzības Latvijas valsts īpašumā" (sēdes protokols Nr. 22, 7. punkts).

Robežas uzmērītas: no 2021. gada 9. jūnija līdz 2021. gada 14. jūnijam

Plāna mērogs 1: 5000

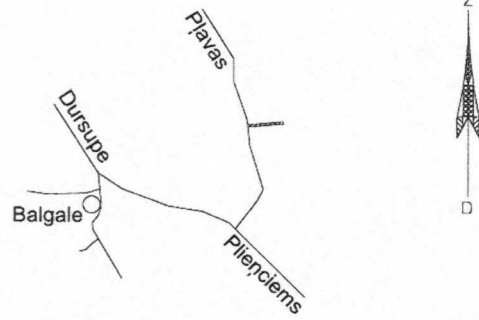
Zemes vienības platība: 0.42 ha



SIA "METRUM" Kuldīgas biroja vadītājs		Uldis Dambītis-Dambergs	18.06.2021.
lerosinātājs ir informēts par kadastrālās uzmērīšanas laikā veiktajām darbībām, to rezultātiem.		Talsu novada pašvaldības pilnvarotā persona Andis Petrus	18.06.2021.

ZEMES VIENĪBA UZMĒRĪTA
LKS-92 TM
Mēroga koeficients: 0.999650

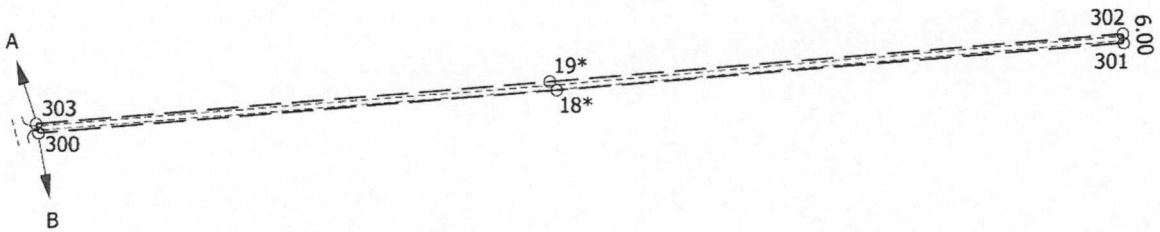
ZEMES VIENĪBAS IZVIETOJUMA SHĒMA



x=340000
y=436000



8870 015 0021



Robežjošo zemes vienību saraksts:

no A līdz B: 8870 015 0014

no B līdz A: 8846 005 0029

Plāna mērogs 1: 5000

Zemes vienības platība: 0.42 ha

Mērnieks Uldis Dambītis-Dambers (sertifikāta Nr. CB0021, derīgs līdz 08.12.2025.)
apliecina, ka plāns izgatavots atbilstoši Ministru kabineta 2011.gada 27.decembra
noteikumiem Nr. 1019 "Zemes kadastrālās uzmērīšanas noteikumi"

Uldis
Dambītis-Dambers

18.06.2021.

LATVIJAS REPUBLIKA

SITUĀCIJAS PLĀNS


Zemes vienības kadastra apzīmējums: 8870 015 0021

Situācijas elementi uzmērīti: no 2021. gada 9. jūnija līdz 2021. gada 14. jūnijam

Plāna mērogs 1: 5000

Zemes vienības platība: 0.42 ha



SIA "METRUM" Kuldīgas biroja vadītājs		Uldis Dambītis-Dambergis	18.06.2021.
Ierosinātājs ir informēts par kadastrālās uzmērīšanas laikā veiktajām darbībām, to rezultātiem.		Talsu novada pašvaldības pilnvarotā persona Andis Petrus	18.06.2021.

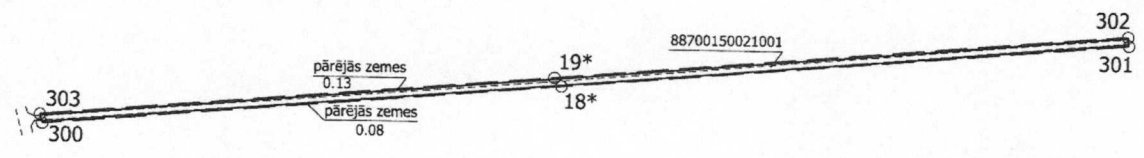
ZEMES LIETOŠANAS VEIDU EKSPĻIKĀCIJA

Zemes vienības platība ha	Lauksaimniecībā izmantojamā zeme	tajā skaitā				Meži	Krūmāji	Purvi	Ūdens objektu zeme	tajā skaitā		Zeme zem ēkām un pagalmiem	Zeme zem ceļiem	Pārējās zemes
		Arauzeme	Augļu dārzeņi	Pļavas	Gaišas					zem ūdeņiem	zem zivju dīķiem			
0.42	-	-	-	-	-	-	-	-	-	-	-	0.21	0.21	

x=340000
y=436000



8870 015 0021



Plāna mērogs 1: 5000

Mērnieks Uldis Dambītis-Dambers (sertifikāta Nr. CB0021, derīgs līdz 08.12.2025.)
 pļiecina, ka plāns izgatavots atbilstoši Ministru kabineta 2011.gada 27.decembra
 noteikumiem Nr. 1019 "Zemes kadastrālās uzmērīšanas noteikumi"

Uldis
Dambītis-Dambers 18.06.2021.

LATVIJAS REPUBLIKA

APGRŪTINĀJUMU PLĀNS

Zemes vienības kadastra apzīmējums: 8870 015 0021

Apgrūtinājumu saraksts:

1. 7312030303 - ekspluatācijas aizsargjoslas teritorija gar valsts vietējiem un pašvaldību autoceļiem lauku apvidos - 0.42 ha

Apgrūtinājumu plāns izgatavots: 2021. gada 18. jūnijā

Plāna mērogs 1: 5000

Zemes vienības platība: 0.42 ha

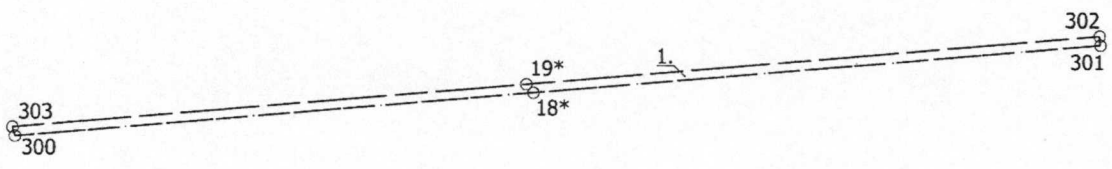


SIA "METRUM" Kuldīgas biroja vadītājs		Uldis Dambītis-Dambergs	18.06.2021.
Saskaņoja: Talsu novada pašvaldības Nekustamā īpašuma nodaļas Zemes un nekustamā īpašumadaļas speciālists		Guntis Bērziņš	18.06.2021.
Ierosinātājs ir informēts par kadastrālās uzmērīšanas laikā veiktajām darbībām, to rezultātiem.		Talsu novada pašvaldības pilnvarotā persona Andis Petrus	18.06.2021.

x=340000
y=436000



8870 015 0021



Plāna mērogs 1: 5000

Mērnīeks Uldis Dambītis-Dambergis (sertifikāta Nr. CB0021, derīgs līdz 08.12.2025.)
apliecina, ka plāns izgatavots atbilstoši Ministru kabineta 2011.gada 27.decembra
noteikumiem Nr. 1019 "Zemes kadastrālās uzmērīšanas noteikumi"

Uldis
Dambītis-Dambergis

18.06.2021.

VALSTS ZEMES DIENESTS

INŽENIERBŪVES KADASTRĀLĀS
UZMĒRĪŠANAS LIETA

Būves kadastra apzīmējums:.....88700150021001
Nosaukums:.....Bērzu ceļš
Kadastrālās uzmērīšanas datums:.....04.08.2021

Reģionālās nodaļas vadītājs (pilnvarotā persona):

(vārds, uzvārds)

(paraksts)

Datums: _____ gada ____ . _____

Izdrukas ID: 390002511680	Izdrukas datums: 09.08.2021	1 no 3
---------------------------	-----------------------------	--------

Skaidrojumi:

Nav – Kadastra informācijas sistēmā dati nav reģistrēti; Neregistrē – atbilstoši normatīvajiem aktiem dati netiek reģistrēti

Inženierbūves kadastrālās uzmērīšanas lieta

1. Kadastra objekta identifikators

1.1. Būves kadastra apzīmējums:.....88700150021001

1.2. Nekustamā īpašuma kadastra numurs:.....Nav

10. Būves pamatdati

10.1. Būves kadastra apzīmējums:.....88700150021001

10.1.1. Adrese:.....Nav

10.1.2. Nosaukums:.....Bērzu ceļš

10.1.3. Galvenais lietošanas veids:.....2112 - Ielas, ceļi un laukumi

10.1.4. Kopējā platība (m²):.....2136.4

10.1.5. Apbūves laukums (m²):.....Nav

10.1.6. Virszemes stāvu skaits:.....0

10.1.7. Pazemes stāvu skaits:.....0

10.1.8. Telpu grupu skaits:.....Nav

10.1.9. Eksploatācijā pieņemšanas gads(-i):.....Nav

10.1.10. Eksploatācijas uzsākšanas gads:.....1925

10.1.11. Nolietojums (%):.....80

10.1.12. Nolietojuma aprēķina datums:.....06.11.2015

10.1.13. Kadastrālās uzmērīšanas datums:.....04.08.2021

10.1.14. Būve ir pirmsreģistrēta:.....Nē

10.1.15. Veicot kadastrālo uzmērīšanu, būve apvidū nav konstatēta:.....Nē

10.1.16. Būve atrodas vai daļēji atrodas uz zemes vienības ar kadastra apzīmējumu:.....
88700150021

10.1.17. Funkcionāli saistīto ēku kadastra apzīmējumi:.....Nav

11. Būves tips

11.1. Būves kadastra apzīmējums:.....88700150021001

Tipa kods	Tipa nosaukums
21120102	Ielas, ceļi un laukumi ar mīksto segumu

12. Būves konstruktīvie elementi

12.1. Būves ar kadastra apzīmējumu 88700150021001 konstruktīvie elementi:

Nosaukums	Konstruktijas veids	Materiāls	Eksploatācijā pieņemšanas gads(-i)	Eksploatācijas uzsākšanas gads	Nolietojums (%)
Inženierbūve	Nav	Nav	Nav	1925	80

13. Būves apjoma rādītāji

13.1. Būves ar kadastra apzīmējumu 88700150021001 apjoma rādītāji:

Apjoma rādītāja veids	Apjoma rādītāja nosaukums	Apjoms un mērvienība	Tipa/ elementa kods	Tipa/ elementa nosaukums
Garums	Nav	712.1 m	Nav	Nav
Laukums	Nav	2136.4 kv.m.	21120102	Ielas, ceļi un laukumi ar mīksto segumu
Platums	Nav	3 m	Nav	Nav

14. Kopējās platības sadalījums pa platību veidiem

14.1. Būve ar kadastra apzīmējumu.....88700150021001

14.1.1. Kopējā platība (m²).....Nav

14.1.1.1. Lietderīgā platība (m²).....Nav

14.1.1.1.1. Dzīvokļu kopējā platība (m²).....Nav

14.1.1.1.1.1. Dzīvokļu platība (m²).....Nav

14.1.1.1.1.1.1. Dzīvojamā platība (m²).....Nav

14.1.1.1.1.1.2. Dzīvokļu palīgtelpu platība (m²).....Nav

Izdrukas ID: 390002511680	Izdrukas datums: 09.08.2021	2 no 3
---------------------------	-----------------------------	--------

Skaidrojumi:

Nav – Kadastra informācijas sistēmā dati nav reģistrēti; Neregistrē – atbilstoši normatīvajiem aktiem dati netiek reģistrēti

14.1.1.1.1.2. Dzīvokļu ārtelpu platība (m ²).....	Nav
14.1.1.1.2. Nedzīvojamo telpu platība (m ²).....	Nav
14.1.1.1.2.1. Nedzīvojamo iekštelpu platība (m ²).....	Nav
14.1.1.1.2.2. Nedzīvojamo ārtelpu platība (m ²).....	Nav
14.1.1.2. Koplietošanas palīgtelpu platība (m ²).....	Nav
14.1.1.2.1. Koplietošanas iekštelpu platība (m ²).....	Nav
14.1.1.2.2. Koplietošanas ārtelpu platība (m ²).....	Nav

16. Telpu grupas pamatdati

16.1. Būves sastāvā telpu grupas nav reģistrētas

17. Telpu grupas kopējās platības sadalījums pa telpu veidiem un telpu raksturojošie rādītāji

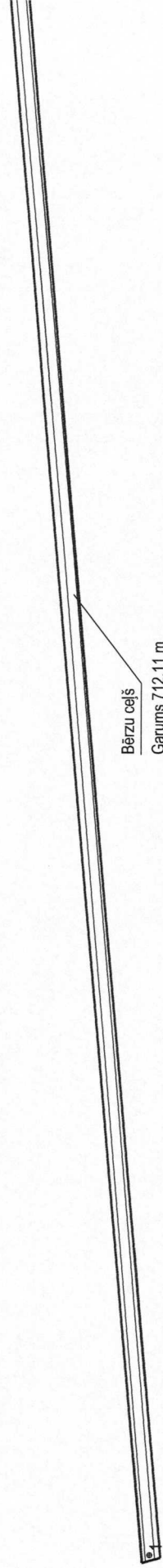
17.1. Būves sastāvā telpu grupas nav reģistrētas

18. Labiekārtojumi

18.1. Nevienai būvei vai telpu grupai labiekārtojumi nav reģistrēti

88701

Bērzu ceļš
Garums 712.11 m
Platums 3.0 m
Laukums 2136.4 kv.m





Nodalījuma noraksts

Kurzemes rajona tiesa

Laucienes pagasta zemesgrāmatas nodalījums Nr. 100000619002

Kadastra numurs: 88700150024

Nosaukums: Apvedceļš

Laucienes pag., Talsu nov.

I daļas 1.iedaļa Nekustams īpašums, servitūti un reālnastas, pievienotie zemes gabali	Domājamā daļa	Platība, lielums
1.1. Zemes vienība (kadastra apzīmējums 88700150024).		1.4 ha
1.2. Būve (kadastra apzīmējums 88700150024001). Žurn. Nr. 300005466519, lēmums 20.10.2021., tiesnese Dina Rīna		

II daļas 1.iedaļa Nekustama īpašuma īpašnieks, īpašumtiesību pamats	Domājamā daļa	Summa
1.1. Īpašnieks: Talsu novada pašvaldība, reģistrācijas numurs 90009113532.	1	
1.2. Pamats: Talsu novada domes 2021.gada 27.septembra uzziņa Nr. 12-12/4356 par pašvaldībai piekrītošo zemes gabalu, Talsu novada pašvaldības izziņa Nr.12-36/100 par būves atrašanos bilancē. Žurn. Nr. 300005466519, lēmums 20.10.2021., tiesnese Dina Rīna		

Informācija par apgrūtinājumiem, kas attiecas uz īpaši aizsargājamām dabas teritorijām vai mikroliegumiem – pieejama dabas datu pārvaldības sistēmā OZOLS <https://ozols.gov.lv/pub>

Informācijas prasītājs: Andis Petruss (e-lūg). Pieprasījums izdarīts 25.10.2021. 16:14:47.

Maksa par informāciju fiksēta Jūsu rēķinā.

Piezīme. Saskaņā ar Eiropas Parlamenta un Padomes 2016.gada 27.aprīļa Regulu Nr.2016/679 par fizisku personu aizsardzību attiecībā uz personas datu apstrādi un šādu datu brīvu apriti un ar ko atceļ Direktīvu 95/46/EK (Vispārīgā datu aizsardzības regula) katrs informācijas pieprasījums no datubāzes tiek reģistrēts.



Informatīvā izdruka no Kadastra informācijas sistēmas teksta datiem

Valsts zemes dienests

Īpašums

Kadastra numurs	Nosaukums	Kadastrālā vērtība (EUR)	Zemesgrāmatas nodaļuma numurs	Administratīvā teritorija
88700150024	Apvedceļš	7534	100000619002	Laucienes pagasts, Talsu novads

Nekustamā īpašuma novērtējums kadastrā (EUR):	7534
Kopplatība:	1.4000
Platības mērvienība:	ha
Prognozētā kadastrālā vērtība (EUR):	980 (pēc kadastra datu stāvokļa uz 01.06.2021; izmantošanai no 2022.gada)
Projektētā kadastrālā vērtība (EUR):	3500 (pēc kadastra datu stāvokļa uz 13.05.2021; izmantošanai no 2025.gada)
Prognozētais īpašuma novērtējums (EUR):	980 (pēc kadastra datu stāvokļa uz 01.06.2021; izmantošanai no 2022.gada)
Projektētais īpašuma novērtējums (EUR):	3500 (pēc kadastra datu stāvokļa uz 13.05.2021; izmantošanai no 2025.gada)

Īpašuma sastāvs

Zemes vienības

Kadastra apzīmējums	Dzīvokļu īpašumos nesadalītās domājamās daļas	Kadastrālā vērtība atbilstoši dzīvokļa īpašumos nesadalītajai domājamajai daļai (EUR)	Adrese
88700150024	1/1	539	-

Kadastrālā vērtība (EUR):	539
Kadastrālās vērtības noteikšanas datums:	05.07.2021
Nekustamā īpašuma objekta platība:	1.4000
Nekustamā īpašuma objekta platības mērvienība:	ha
Statuss:	nekustamais īpašums
Vidējais LIZ kvalitātes novērtējums ballēs:	0
Starpgabals:	Nav
Prognozētā kadastrālā vērtība (EUR):	980 (pēc kadastra datu stāvokļa uz 01.06.2021; izmantošanai no 2022.gada)
Projektētā kadastrālā vērtība (EUR):	3500 (pēc kadastra datu stāvokļa uz 13.05.2021; izmantošanai no 2025.gada)

Būves, kas atrodas uz zemes vienības

Kadastra apzīmējums	Dzīvokļu īpašumos nesadalītās domājamās daļas	Kadastrālā vērtība atbilstoši dzīvokļa īpašumos nesadalītajai domājamajai daļai (EUR)	Adrese	Nosaukums
88700150024001	1/1	6995	-	Apvedceļš

Zemes vienības platības sadalījums pa lietošanas veidiem

Platība:	1.4000
Platības mērvienība:	ha
Lauksaimniecībā izmantojamās zemes platība:	0.0000
t.sk. Aramzemes platība:	0.0000
t.sk. Augļu dārzu platība:	0.0000
t.sk. Pļavu platība:	0.0000
t.sk. Ganību platība:	0.0000
no tām meliorētā lauksaimniecībā izmantojamā zeme:	0.0000
Mežu platība:	0.0000
t.sk. Jaunaudzes platība:	0.0000
Krūmāju platība:	0.0000
Purvu platība:	0.0000
Ūdens objektu zeme:	0.0000
t.sk. Zeme zem ūdeņiem:	0.0000
t.sk. Zeme zem zivju dīķiem:	0.0000
Zemes zem ēkām platība:	0.0000
Zemes zem ceļiem platība:	0.1000
Pārējās zemes platība:	1.3000

Lietošanas mērķi

Mērķis	Kods	Platība	Platības mērvienība
Zeme dzelzceļa infrastruktūras zemes nodalījuma joslā un ceļu zemes nodalījuma joslā	1101	1.4000	ha

Apgrūtinājumi

Nr.	Noteikšanas datums	Tips	Apraksts	Platība	Mērv.
1	18.06.2021	7312030303	ekspluatācijas aizsargjoslas teritorija gar valsts vietējiem un pašvaldību autoceļiem lauku apvidos	1.4000	ha

Mērniecība

Mērniecības metode	Mērnieris	Uzmērīšanas datums
uzmērīts LKS-92TM	Uldis Dambītis-Dambergs	14.06.2021

Reģistrētās atzīmes:

Būves

Kadastra apzīmējums	Dzīvokļu īpašumos nesadalītās domājamās daļas	Kadastrālā vērtība atbilstoši dzīvokļa īpašumos nesadalītajai domājamajai daļai (EUR)	Adrese	Nosaukums
88700150024001	1/1	6995	-	Apvedceļš
Kadastrālā vērtība (EUR):		6995		
Kadastrālās vērtības noteikšanas datums:		09.08.2021		
Prognozētā kadastrālā vērtība (EUR):		10437 (pēc kadastra datu stāvokļa uz 01.06.2021; izmantošanai no 2022.gada)		

Projektētā kadastrālā vērtība (EUR):	5240 (pēc kadastra datu stāvokļa uz 13.05.2021; izmantošanai no 2025.gada)
Nekustamā īpašuma objekta platība (kv.m.):	7022.9
Galvenais lietošanas veids:	2112 - Ielas, ceļi un laukumi
Būves tips:	-
Ekspluatācijas uzsākšanas gads:	1925
Ekspluatācijā pieņemšanas gads(-i):	-
Kadastrālās uzmērīšanas datums:	04.08.2021

Kopējās platības sadalījums pa platību veidiem

Kopējā platība (kv.m.):	7022.9
Lietderīgā platība (kv.m.):	-
Dzīvokļu kopējā platība (kv.m.):	-
Dzīvokļu platība (kv.m.):	-
Dzīvojamā platība (kv.m.):	-
Dzīvokļu palīgtelpu platība (kv.m.):	-
Dzīvokļu ārtelpu platība (kv.m.):	-
Nedzīvojamo telpu platība (kv.m.):	-
Nedzīvojamo iekštelpu platība (kv.m.):	-
Nedzīvojamo ārtelpu platība (kv.m.):	-
Koplietošanas palīgtelpu platība (kv.m.):	-
Koplietošanas iekštelpu platība (kv.m.):	-
Koplietošanas ārtelpu platība (kv.m.):	-

Būves kadastrālā uzmērīšana

Telpu grupu skaits:	0
Virszemes stāvu skaits:	0
Pazemes stāvu skaits:	0
Nolietojums (%):	80
Nolietojuma aprēķina datums:	04.11.2015

Būves apjoma rādītāji

Apjoma rādītāja veids	Apjoma rādītāja nosaukums	Apjoms un mērvienība	Tipa/elementa kods	Tipa/elementa nosaukums
Platums	-	3.0 m	-	-
Garums	-	2327.5 m	-	-
Laukums	Ielas, ceļi un laukumi ar mīksto segumu	7022.9 kv.m.	21120102	Ielas, ceļi un laukumi ar mīksto segumu

Dokumenti

Dokumenta veids	Izdošanas datums	Izdošanas nr.	Izdevējinstāde
Iesniegums par kadastra objekta reģistrāciju vai datu aktualizāciju	20.07.2021	4.1-2_05g6_260_21_754	Latvijas valsts meži AS; p.p. Petrusis Andis
Darba dokuments	05.10.2020	5-8.2_005p_260_20_86	Latvijas valsts meži; Talsu novada pašvaldība
Lēmums par īpašuma tiesībām	30.07.2020	335	Talsu novada pašvaldība

Iesniegums par kadastra objekta reģistrāciju vai datu aktualizāciju	07.10.2015	12-11/4521	Talsu novada pašvaldība
Inženierbūves datu deklarācija	07.10.2015	-	Talsu novada pašvaldība
Pašvaldības izziņa, ka būve ir pašvaldības bilancē	07.10.2015	12-36/469	Talsu novada pašvaldība

Būves konstruktīvie elementi

Nosaukums	Materiāls	Konstrukcijas veids	Ekspluatācijas uzsākšanas gads	Ekspluatācijā pieņemšanas gads(-i)	Nolietojums (%)
Inženierbūve	-	-	1925	-	80

Īpašnieki

Personas kods / reģ. nr.	Vārds, uzvārds / Nosaukums	Domājamās daļas	Personas statuss	Īpašuma kad. nr. / būves kad. apz.	Adrese
90009113532	Talsu novada pašvaldība	1/1	pašvaldība	88700150024	Kareivju iela 7, Talsi, Talsu nov., LV-3201
Citi vārdi:				-	
Īpašumtiesību statuss:				Īpašnieks	

Zemesgrāmata

Nosaukums	Lēmuma datums	Lēmuma pamatojums
Laucienes pagasta zemesgrāmata	20.10.2021	-

Dokumenti

Dokumenta veids	Izdošanas datums	Izdošanas nr.	Izdevējietāde
Iesniegums par kadastra objekta reģistrāciju vai datu aktualizāciju	20.07.2021	4.1-2_05g6_260_21_754	Latvijas valsts meži AS; p.p. Petruss Andis
Apgrūtinājumu plāns	18.06.2021	-	Sertificēts mērnieks Uldis Dambītis-Dambergs (sert.nr.CB0021), SIA Metrum
Situācijas plāns	18.06.2021	-	Sertificēts mērnieks Uldis Dambītis-Dambergs (sert.nr.CB0021), SIA Metrum
Zemes robežu plāns	18.06.2021	-	Sertificēts mērnieks Uldis Dambītis-Dambergs (sert.nr.CB0021), SIA Metrum
Iesniegums par kadastra objekta reģistrāciju vai datu aktualizāciju	18.06.2021	-	Talsu novada pašvaldība; p.p. Petruss Andis
Robežas noteikšanas akts	09.06.2021	-	Sertificēts mērnieks Uldis Dambītis-Dambergs (sert.nr.CB0021), SIA Metrum
Robežas apsekošanas akts	09.06.2021	-	Sertificēts mērnieks Uldis Dambītis-Dambergs (sert.nr.CB0021), SIA Metrum
Iesniegums par kadastra objekta reģistrāciju vai datu aktualizāciju	21.10.2020	4.1-2_08hv_260_20_1063	Latvijas valsts meži AS; p. p. Petruss Andis
Darba dokuments	05.10.2020	5-8.2_005p_260_20_86	Latvijas valsts meži; Talsu novada pašvaldība
Lēmums par īpašuma tiesībām	30.07.2020	335	Talsu novada pašvaldība
Iesniegums par kadastra objekta reģistrāciju vai datu aktualizāciju	07.10.2015	12-11/4521	Talsu novada pašvaldība

Lēmums par zemes robežu un platību precizēšanu	26.06.2014	304	Talsu novada dome
Pašvaldības lēmums par zemes piekritību pašvaldībai	17.12.2009	501	Talsu novada dome
Pašvaldības lēmums par zemes piekritību pašvaldībai	24.09.2008	9.21.2	Laucienes pagasta padome

Šai informācijai ir tikai informatīvs raksturs un tai nav juridiska spēka.

LATVIJAS REPUBLIKA

ZEMES ROBEŽU PLĀNS

Zemes vienības kadastra apzīmējums: 8870 015 0024

Plāns izgatavots pamatojoties uz Talsu novada domes 2009. gada 17. decembra lēmumu Nr. 501 "Par Talsu līdlauka zemes piederību" (sēdes protokols Nr.17) un Talsu novada domes 2020. gada 30. jūlija lēmumu Nr. 335 "Par nekustamā īpašuma ar kadastra numuru 8870 015 0024 nodošanu bez atdizības Latvijas valsts īpašumā" (sēdes protokols Nr. 22, 10. punkts).

x=342500
y=435500

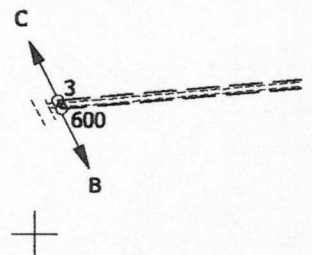
Robežjošo zemes vienību saraksts:

no A līdz B: 8870 015 0014

no B līdz C: 8846 005 0029

no C līdz D: 8870 015 0030

no D līdz A: 8870 015 0020



Mēmiēks Uldis Dambītis-Dambergš (sertifikāta Nr. CB0021, derīgs līdz 08.12.20
aplicina, ka plāns izgatavots atbilstoši Ministru kabineta 2011.gada 27.decembr
noteikumiem Nr. 1019 "Zemes kadastrālās uzmērīšanas noteikumi"

LATVIJAS REPUBLIKA

SITUĀCIJAS PLĀNS

Zemes vienības kadastra apzīmējums: 8870 015 0024

3
600

Mēmiēks Uldis Dambītis-Dambergš (sertifikāta Nr. CB0021, derīgs līdz 08.12.2012.)
apliecina, ka plāns izgatavots atbilstoši Ministru kabineta 2011.gada 27.decembra
noteikumiem Nr. 1019 "Zemes kadastrālās uzmērīšanas noteikumi"

LATVIJAS REPUBLIKA

APGRŪTINĀJUMU PLĀNS

Zemes vienības kadastra apzīmējums: 8870 015 0024

Apgrūtinājumu saraksts:

1. 7312030303 - ekspluatācijas aizsargjoslas teritorija gar valsts vietējiem un pašvaldību autoceļiem lauku apvidos - 1.40 ha

x=342500
y=435500



3
600



Mēmiēks Uldis Dambītis-Dambergš (serifikāta Nr. CB0021, derīgs līdz 08.12.2011.) aplēcina, ka plāns izgatavots atbilstoši Ministru kabineta 2011.gada 27.decembra noteikumiem Nr. 1019 "Zemes kadastrālās uzmērīšanas noteikumi"

VALSTS ZEMES DIENESTS

INŽENIERBŪVES KADASTRĀLĀS
UZMĒRĪŠANAS LIETA

Būves kadastra apzīmējums:.....88700150024001
Nosaukums:.....Apvedceļš
Kadastrālās uzmērīšanas datums:.....04.08.2021

Reģionālās nodaļas vadītājs (pilnvarotā persona):

(vārds, uzvārds)

(paraksts)

Datums: _____ gada ____ . _____

Izdrukas ID: 390002511670	Izdrukas datums: 09.08.2021	1 no 3
---------------------------	-----------------------------	--------

Skaidrojumi:

Nav – Kadastra informācijas sistēmā dati nav reģistrēti; Neregistrē – atbilstoši normatīvajiem aktiem dati netiek reģistrēti

Inženierbūves kadastrālās uzmērīšanas lieta

1. Kadastra objekta identifikators

1.1. Būves kadastra apzīmējums:.....88700150024001

1.2. Nekustamā īpašuma kadastra numurs:.....Nav

10. Būves pamatdati

10.1. Būves kadastra apzīmējums:.....88700150024001

10.1.1. Adrese:.....Nav

10.1.2. Nosaukums:.....Apvedceļš

10.1.3. Galvenais lietošanas veids:.....2112 - Ielas, ceļi un laukumi

10.1.4. Kopējā platība (m²):.....7022.9

10.1.5. Apbūves laukums (m²):.....Nav

10.1.6. Virszemes stāvu skaits:.....0

10.1.7. Pazemes stāvu skaits:.....0

10.1.8. Telpu grupu skaits:.....Nav

10.1.9. Eksploatācijā pieņemšanas gads(-i):.....Nav

10.1.10. Eksploatācijas uzsākšanas gads:.....1925

10.1.11. Nolietojums (%):.....80

10.1.12. Nolietojuma aprēķina datums:.....04.11.2015

10.1.13. Kadastrālās uzmērīšanas datums:.....04.08.2021

10.1.14. Būve ir pirmsreģistrēta:.....Nē

10.1.15. Veicot kadastrālo uzmērīšanu, būve apvidū nav konstatēta:.....Nē

10.1.16. Būve atrodas vai daļēji atrodas uz zemes vienības ar kadastra apzīmējumu:.....
88700150024

10.1.17. Funkcionāli saistīto ēku kadastra apzīmējumi:.....Nav

11. Būves tips

11.1. Būves kadastra apzīmējums:.....88700150024001

Tipa kods	Tipa nosaukums
21120102	Ielas, ceļi un laukumi ar mīksto segumu

12. Būves konstruktīvie elementi

12.1. Būves ar kadastra apzīmējumu 88700150024001 konstruktīvie elementi:

Nosaukums	Konstrukcijas veids	Materiāls	Eksploatācijā pieņemšanas gads(-i)	Eksploatācijas uzsākšanas gads	Nolietojums (%)
Inženierbūve	Nav	Nav	Nav	1925	80

13. Būves apjoma rādītāji

13.1. Būves ar kadastra apzīmējumu 88700150024001 apjoma rādītāji:

Apjoma rādītāja veids	Apjoma rādītāja nosaukums	Apjoms un mērvienība	Tipa/ elementa kods	Tipa/ elementa nosaukums
Garums	Nav	2327.5 m	Nav	Nav
Laukums	Ielas, ceļi un laukumi ar mīksto segumu	7022.9 kv.m.	21120102	Ielas, ceļi un laukumi ar mīksto segumu
Platums	Nav	3 m	Nav	Nav

14. Kopējās platības sadalījums pa platību veidiem

14.1. Būve ar kadastra apzīmējumu.....88700150024001

14.1.1. Kopējā platība (m²).....Nav

14.1.1.1. Lietderīgā platība (m²).....Nav

14.1.1.1.1. Dzīvokļu kopējā platība (m²).....Nav

14.1.1.1.1.1. Dzīvokļu platība (m²).....Nav

14.1.1.1.1.1.1. Dzīvojamā platība (m²).....Nav

Izdrukas ID: 390002511670	Izdrukas datums: 09.08.2021	2 no 3
---------------------------	-----------------------------	--------

Skaidrojumi:

Nav – Kadastra informācijas sistēmā dati nav reģistrēti; Neregistrē – atbilstoši normatīvajiem aktiem dati netiek reģistrēti

14.1.1.1.1.2. Dzīvokļu palīgtelpu platība (m ²).....	Nav
14.1.1.1.1.2. Dzīvokļu ārtelpu platība (m ²).....	Nav
14.1.1.1.2. Nedzīvojamo telpu platība (m ²).....	Nav
14.1.1.1.2.1. Nedzīvojamo iekštelpu platība (m ²).....	Nav
14.1.1.1.2.2. Nedzīvojamo ārtelpu platība (m ²).....	Nav
14.1.1.2. Koplietošanas palīgtelpu platība (m ²).....	Nav
14.1.1.2.1. Koplietošanas iekštelpu platība (m ²).....	Nav
14.1.1.2.2. Koplietošanas ārtelpu platība (m ²).....	Nav

16. Telpu grupas pamatdati

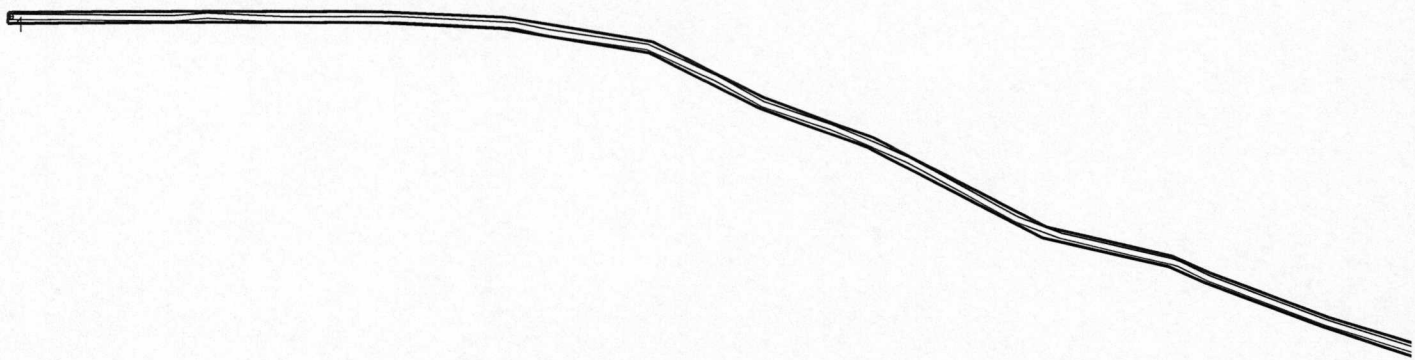
16.1. Būves sastāvā telpu grupas nav reģistrētas

17. Telpu grupas kopējās platības sadalījums pa telpu veidiem un telpu raksturojošie rādītāji

17.1. Būves sastāvā telpu grupas nav reģistrētas

18. Labiekārtojumi

18.1. Nevienai būvei vai telpu grupai labiekārtojumi nav reģistrēti



Apvedcejš
Garums 2
Platums 3.
Laukums 7

88700150024001_20210804_IF_1



88700150024001_20210804_IF_2



Nodalījuma noraksts

Kurzemes rajona tiesa

Laucienes pagasta zemesgrāmatas nodalījums Nr. 100000619026

Kadastra numurs: 88700150022

Nosaukums: Mazais degumu ceļš

Laucienes pag., Talsu nov.

<i>I daļas 1.iedaļa</i> Nekustams īpašums, servitūti un reālnastas, pievienotie zemes gabali	Domājamā daļa	Platība, lielums
1.1. Zemes vienība (kadastra apzīmējums 88700150022).		0.48 ha
1.2. Būve (kadastra apzīmējums 88700150022001). <i>Žurn. Nr. 300005466633, lēmums 20.10.2021., tiesnese Dace Riekstiņa</i>		

<i>II daļas 1.iedaļa</i> Nekustama īpašuma īpašnieks, īpašumtiesību pamats	Domājamā daļa	Summa
1.1. Īpašnieks: Talsu novada pašvaldība, reģistrācijas numurs 90009113532.	1	
1.2. Pamats: Talsu novada pašvaldības 2021.gada 27.septembra uzziņa Nr. 12-12/4358, Talsu novada pašvaldības 2021.gada 12.marta izziņa Nr. 12-36/102. <i>Žurn. Nr. 300005466633, lēmums 20.10.2021., tiesnese Dace Riekstiņa</i>		

Informācija par apgrūtinājumiem, kas attiecas uz īpaši aizsargājamām dabas teritorijām vai mikroliegumiem – pieejama dabas datu pārvaldības sistēmā OZOLS <https://ozols.gov.lv/pub>

Informācijas prasītājs: Andis Petruss (e-lūg). Pieprasījums izdarīts 25.10.2021. 16:13:59.

Maksa par informāciju fiksēta Jūsu rēķinā.

Piezīme. Saskaņā ar Eiropas Parlamenta un Padomes 2016.gada 27.aprīļa Regulu Nr.2016/679 par fizisku personu aizsardzību attiecībā uz personas datu apstrādi un šādu datu brīvu apriti un ar ko atceļ Direktīvu 95/46/EK (Vispārīgā datu aizsardzības regula) katrs informācijas pieprasījums no datubāzes tiek reģistrēts.



Informatīvā izdruka no Kadastra informācijas sistēmas teksta datiem

Valsts zemes dienests

Īpašums

Kadastra numurs	Nosaukums	Kadastrālā vērtība (EUR)	Zemesgrāmatas nodalījuma numurs	Administratīvā teritorija
88700150022	Mazais degumu ceļš	2625	100000619026	Laucienes pagasts, Talsu novads

Nekustamā īpašuma novērtējums kadastrā (EUR):	2625
Kopplatība:	0.4800
Platības mērvienība:	ha
Prognozētā kadastrālā vērtība (EUR):	336 (pēc kadastra datu stāvokļa uz 01.06.2021; izmantošanai no 2022.gada)
Projektētā kadastrālā vērtība (EUR):	1200 (pēc kadastra datu stāvokļa uz 13.05.2021; izmantošanai no 2025.gada)
Prognozētais īpašuma novērtējums (EUR):	336 (pēc kadastra datu stāvokļa uz 01.06.2021; izmantošanai no 2022.gada)
Projektētais īpašuma novērtējums (EUR):	1200 (pēc kadastra datu stāvokļa uz 13.05.2021; izmantošanai no 2025.gada)

Īpašuma sastāvs

Zemes vienības

Kadastra apzīmējums	Dzīvokļu īpašumos nesadalītās domājamās daļas	Kadastrālā vērtība atbilstoši dzīvokļa īpašumos nesadalītajai domājamajai daļai (EUR)	Adrese
88700150022	1/1	185	-

Kadastrālā vērtība (EUR):	185
Kadastrālās vērtības noteikšanas datums:	05.07.2021
Nekustamā īpašuma objekta platība:	0.4800
Nekustamā īpašuma objekta platības mērvienība:	ha
Statuss:	nekustamais īpašums
Vidējais LIZ kvalitātes novērtējums ballēs:	0
Starpgabals:	Nav
Prognozētā kadastrālā vērtība (EUR):	336 (pēc kadastra datu stāvokļa uz 01.06.2021; izmantošanai no 2022.gada)
Projektētā kadastrālā vērtība (EUR):	1200 (pēc kadastra datu stāvokļa uz 13.05.2021; izmantošanai no 2025.gada)

Būves, kas atrodas uz zemes vienības

Kadastra apzīmējums	Dzīvokļu īpašumos nesadalītās domājamās daļas	Kadastrālā vērtība atbilstoši dzīvokļa īpašumos nesadalītajai domājamajai daļai (EUR)	Adrese	Nosaukums
88700150022001	1/1	2440	-	Mazais degumu ceļš

Zemes vienības platības sadalījums pa lietošanas veidiem

Platība:	0.4800
Platības mērvienība:	ha
Lauksaimniecībā izmantojamās zemes platība:	0.0000
t.sk. Aramzemes platība:	0.0000
t.sk. Augļu dārzu platība:	0.0000
t.sk. Pļavu platība:	0.0000
t.sk. Ganību platība:	0.0000
no tām meliorētā lauksaimniecībā izmantojamā zeme:	0.0000
Mežu platība:	0.0000
t.sk. Jaunaudzes platība:	0.0000
Krūmāju platība:	0.0000
Purvu platība:	0.0000
Ūdens objektu zeme:	0.0000
t.sk. Zeme zem ūdeņiem:	0.0000
t.sk. Zeme zem zivju dīķiem:	0.0000
Zemes zem ēkām platība:	0.0000
Zemes zem ceļiem platība:	0.2400
Pārējās zemes platība:	0.2400

Lietošanas mērķi

Mērķis	Kods	Platība	Platības mērvienība
Zeme dzelzceļa infrastruktūras zemes nodalījuma joslā un ceļu zemes nodalījuma joslā	1101	0.4800	ha

Apgrūtinājumi

Nr.	Noteikšanas datums	Tips	Apraksts	Platība	Mērv.
1	18.06.2021	7312030303	eksploatācijas aizsargjoslas teritorija gar valsts vietējiem un pašvaldību autoceļiem lauku apvidos	0.4800	ha

Mērniecība

Mērniecības metode	Mērnieks	Uzmērīšanas datums
uzmērīts LKS-92TM	Uldis Dambītis-Dambergis	14.06.2021

Reģistrētās atzīmes:

Būves

Kadastra apzīmējums	Dzīvokļu īpašumos nesadalītās domājamās daļas	Kadastrālā vērtība atbilstoši dzīvokļa īpašumos nesadalītajai domājamajai daļai (EUR)	Adrese	Nosaukums
88700150022001	1/1	2440	-	Mazais degumu ceļš
Kadastrālā vērtība (EUR):		2440		
Kadastrālās vērtības noteikšanas datums:		09.08.2021		
Prognozētā kadastrālā vērtība (EUR):		3659 (pēc kadastra datu stāvokļa uz 01.06.2021; izmantošanai no 2022.gada)		

Projektētā kadastrālā vērtība (EUR):	1837 (pēc kadastra datu stāvokļa uz 13.05.2021; izmantošanai no 2025.gada)
Nekustamā īpašuma objekta platība (kv.m.):	2449.9
Galvenais lietošanas veids:	2112 - Ielas, ceļi un laukumi
Būves tips:	-
Ekspluatācijas uzsākšanas gads:	1925
Ekspluatācijā pieņemšanas gads(-i):	-
Kadastrālās uzmērīšanas datums:	04.08.2021

Kopējās platības sadalījums pa platību veidiem

Kopējā platība (kv.m.):	2449.9
Lietderīgā platība (kv.m.):	-
Dzīvokļu kopējā platība (kv.m.):	-
Dzīvokļu platība (kv.m.):	-
Dzīvojamā platība (kv.m.):	-
Dzīvokļu palīgtelpu platība (kv.m.):	-
Dzīvokļu ārtelpu platība (kv.m.):	-
Nedzīvojamo telpu platība (kv.m.):	-
Nedzīvojamo iekštelpu platība (kv.m.):	-
Nedzīvojamo ārtelpu platība (kv.m.):	-
Koplietošanas palīgtelpu platība (kv.m.):	-
Koplietošanas iekštelpu platība (kv.m.):	-
Koplietošanas ārtelpu platība (kv.m.):	-

Būves kadastrālā uzmērīšana

Telpu grupu skaits:	0
Virszemes stāvu skaits:	0
Pazemes stāvu skaits:	0
Nolietojums (%):	80
Nolietojuma aprēķina datums:	03.11.2015

Būves apjoma rādītāji

Apjoma rādītāja veids	Apjoma rādītāja nosaukums	Apjoms un mērvienība	Tipa/elementa kods	Tipa/elementa nosaukums
Platums	-	3.0 m	-	-
Garums	-	816.6 m	-	-
Laukums	Ielas, ceļi un laukumi ar mīksto srgumu	2449.9 kv.m.	21120102	Ielas, ceļi un laukumi ar mīksto segumu

Dokumenti

Dokumenta veids	Izdošanas datums	Izdošanas nr.	Izdevējstāde
Iesniegums par kadastra objekta reģistrāciju vai datu aktualizāciju	20.07.2021	4.1-2_05g6_260_21_754	Latvijas valsts meži AS; p.p. Petruss Andis
Darba dokuments	05.10.2020	5-8.2_005u_260_20_90	Latvijas valsts meži; Talsu novada pašvaldība
Lēmums par īpašuma tiesībām	30.07.2020	333	Talsu novada pašvaldība

Pašvaldības izziņa, ka būve ir pašvaldības bilancē	07.10.2015	12-36/469	Talsu novada pašvaldība
Inženierbūves datu deklarācija	07.10.2015	-	Talsu novada pašvaldība
Iesniegums par kadastra objekta reģistrāciju vai datu aktualizāciju	07.10.2015	12-11/4521	Talsu novada pašvaldība

Būves konstruktīvie elementi

Nosaukums	Materiāls	Konstruktijas veids	Ekspluatācijas uzsākšanas gads	Ekspluatācijā pieņemšanas gads(-i)	Nolietojums (%)
Inženierbūve	-	-	1925	-	80

Īpašnieki

Personas kods / reģ. nr.	Vārds, uzvārds / Nosaukums	Domājamās daļas	Personas statuss	Īpašuma kad. nr. / būves kad. apz.	Adrese
90009113532	Talsu novada pašvaldība	1/1	pašvaldība	88700150022	Kareivju iela 7, Talsi, Talsu nov., LV-3201
Citi vārdi:				-	
Īpašumtiesību statuss:				Īpašnieks	

Zemesgrāmata

Nosaukums	Lēmuma datums	Lēmuma pamatojums
Laucienes pagasta zemesgrāmata	20.10.2021	-

Dokumenti

Dokumenta veids	Izdošanas datums	Izdošanas nr.	Izdevējietāde
Iesniegums par kadastra objekta reģistrāciju vai datu aktualizāciju	20.07.2021	4.1-2_05g6_260_21_754	Latvijas valsts meži AS; p.p. Petrus Andis
Apgrūtinājumu plāns	18.06.2021	-	Sertificēts mērnieks Uldis Dambītis-Dambergs (sert.nr.CB0021), SIA Metrum
Iesniegums par kadastra objekta reģistrāciju vai datu aktualizāciju	18.06.2021	-	Talsu novada pašvaldība; p.p. Petrus Andis
Zemes robežu plāns	18.06.2021	-	Sertificēts mērnieks Uldis Dambītis-Dambergs (sert.nr.CB0021), SIA Metrum
Situācijas plāns	18.06.2021	-	Sertificēts mērnieks Uldis Dambītis-Dambergs (sert.nr.CB0021), SIA Metrum
Robežu apsekošanas un atjaunošanas akts	09.06.2021	-	Sertificēts mērnieks Uldis Dambītis-Dambergs (sert.nr.CB0021), SIA Metrum
Robežas noteikšanas akts	09.06.2021	-	Sertificēts mērnieks Uldis Dambītis-Dambergs (sert.nr.CB0021), SIA Metrum
Iesniegums par kadastra objekta reģistrāciju vai datu aktualizāciju	21.10.2020	4.1-2_08hv_260_20_1063	Latvijas valsts meži AS; p. p. Petrus Andis
Darba dokuments	05.10.2020	5-8.2_005u_260_20_90	Latvijas valsts meži; Talsu novada pašvaldība
Lēmums par īpašuma tiesībām	30.07.2020	333	Talsu novada pašvaldība
Cits dokuments	30.07.2020	333	Talsu novada pašvaldība

Iesniegums par kadastra objekta reģistrāciju vai datu aktualizāciju	07.10.2015	12-11/4521	Talsu novada pašvaldība
Lēmums par zemes robežu un platību precizēšanu	26.06.2014	304	Talsu novada dome
Pašvaldības lēmums par zemes piekritību pašvaldībai	17.12.2009	501	Talsu novada dome
Cits dokuments	24.09.2008	9.21.2	Laucienes pagasta padome

Šai informācijai ir tikai informatīvs raksturs un tai nav juridiska spēka.

LATVIJAS REPUBLIKA

ZEMES ROBEŽU PLĀNS

Zemes vienības kadastra apzīmējums: 8870 015 0022

Plāns izgatavots pamatojoties uz Talsu novada domes 2009. gada 17. decembra lēmumu Nr. 501 "Par Talsu lidlauka zemes piederību" (sēdes protokols Nr.17) un Talsu novada domes 2020. gada 30. jūlija lēmumu Nr. 333 "Par nekustamā īpašuma ar kadastra numuru 8870 015 0022 nodošanu bez atlīdzības Latvijas valsts īpašumā" (sēdes protokols Nr. 22, 8. punkts).

Robežas uzmērītas: no 2021. gada 9. jūnija līdz 2021. gada 14. jūnijam

Plāna mērogs 1: 5000

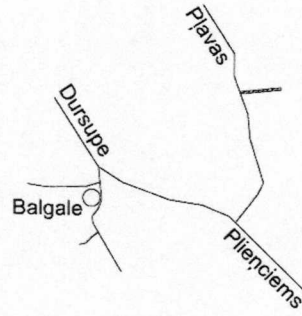
Zemes vienības platība: 0.48 ha



SIA "METRUM" Kuldīgas biroja vadītājs		Uldis Dambītis-Dambergs	18.06.2021.
Ierosinātājs ir informēts par kadastrālās uzmērīšanas laikā veiktajām darbībām, to rezultātiem.		Talsu novada pašvaldības pilnvarotā persona Andis Petrus	18.06.2021.

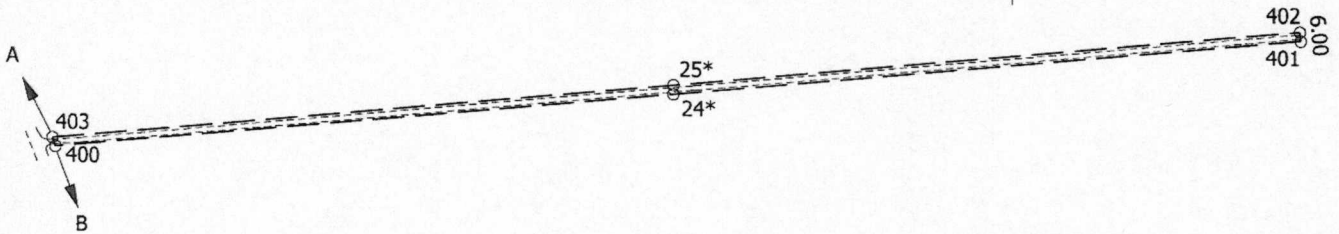
ZEMES VIENĪBA UZMĒRĪTA
LKS-92 TM
Mēroga koeficients: 0.999650

ZEMES VIENĪBAS IZVIETOJUMA SHĒMA



8870 015 0022

x=340500
y=436000



Robežojošo zemes vienību saraksts:

no A līdz B: 8870 015 0014

no B līdz A: 8846 005 0029

Plāna mērogs 1: 5000

Zemes vienības platība: 0.48 ha

Mērnīeks Uldis Dambītis-Dambers (sertifikāta Nr. CB0021, derīgs līdz 08.12.2025.)
apliecina, ka plāns izgatavots atbilstoši Ministru kabineta 2011.gada 27.decembra
noteikumiem Nr. 1019 "Zemes kadastrālās uzmērīšanas noteikumi"

Uldis
Dambītis-Dambers

18.06.2021.

LATVIJAS REPUBLIKA

SITUĀCIJAS PLĀNS

Zemes vienības kadastra apzīmējums: 8870 015 0022

Situācijas elementi uzmērīti no 2021. gada 9. jūnija līdz 2021. gada 14. jūnijam

Plāna mērogs 1: 5000

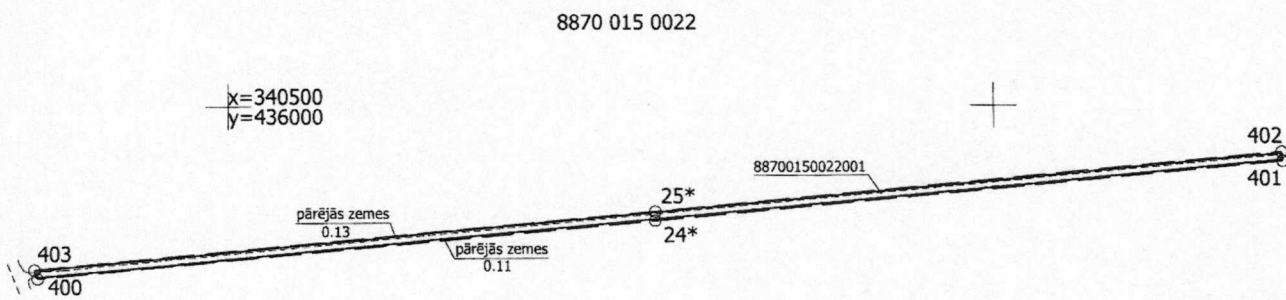
Zemes vienības platība: 0.48 ha



SIA "METRUM" Kuldīgas biroja vadītājs		Uldis Dambītis-Dambergs	18.06.2021.
Ierosinātājs ir informēts par kadastrālās uzmērīšanas laikā veiktajām darbībām, to rezultātiem.		Talsu novada pašvaldības pilnvarotā persona Andis Petrus	18.06.2021.

ZEMES LIETOŠANAS VEIDU EKSPLIKĀCIJA

Zemes vienības platība ha	Lauksaimniecībā izmantojamā zeme	tajā skaitā				Meži	Krūmāji	Purvi	Ūdens objektu zeme	tajā skaitā		Zeme zem ēkām un pagalmiem	Zeme zem ceļiem	Pārējās zemes
		Aranzeme	Augļu dārzeņi	Pļavas	Ganības					zem ūdeņiem	zem zivju dīķiem			
0.48	-	-	-	-	-	-	-	-	-	-	-	0.24	0.24	



Plāna mērogs 1: 5000

Mērnieks Uldis Dambītis-Dambergis (sertifikāta Nr. CB0021, derīgs līdz 08.12.2025.)
apliecina, ka plāns izgatavots atbilstoši Ministru kabineta 2011.gada 27.decembra
noteikumiem Nr. 1019 "Zemes kadastrālās uzmērīšanas noteikumi"

Uldis
Dambītis-Dambergis

18.06.2021.

LATVIJAS REPUBLIKA

APGRŪTINĀJUMU PLĀNS

Zemes vienības kadastra apzīmējums: 8870 015 0022

Apgrūtinājumu saraksts:

- | | |
|----|--|
| 1. | 7312030303 - ekspluatācijas aizsargjoslas teritorija gar valsts vietējiem un pašvaldību autoceļiem lauku apvidos - 0.48 ha |
|----|--|

Apgrūtinājumu plāns izgatavots: 2021. gada 18. jūnijā

Plāna mērogs 1: 5000

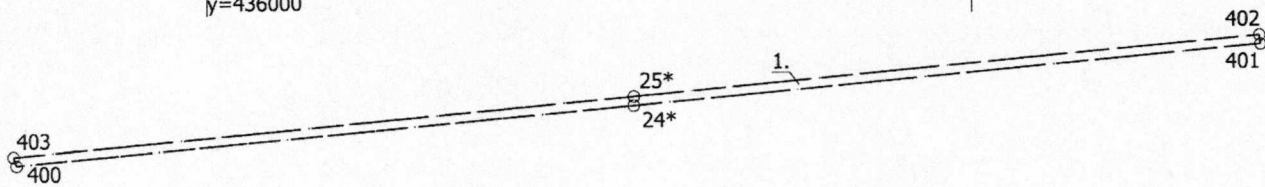
Zemes vienības platība: 0.48 ha



SIA "METRUM" Kuldīgas biroja vadītājs		Uldis Dambītis-Damberg	18.06.2021.
Saskaņoja: Talsu novada pašvaldības Nekustamā īpašuma nodaļas Zemes un nekustamā īpašumadaļas speciālists		Guntis Bērziņš	18.06.2021.
Ierosinātājs ir informēts par kadastrālās uzmērīšanas laikā veiktajām darbībām, to rezultātiem.		Talsu novada pašvaldības pilnvarotā persona Andis Petrus	18.06.2021.

8870 015 0022

x=340500
y=436000



Plāna mērogs 1: 5000

Mērnīeks Uldis Dambītis-Dambergis (sertifikāta Nr. CB0021, derīgs līdz 08.12.2025.)
apliecina, ka plāns izgatavots atbilstoši Ministru kabineta 2011.gada 27.decembra
noteikumiem Nr. 1019 "Zemes kadastrālās uzmērīšanas noteikumi"

Uldis
Dambītis-Dambergis

18.06.2021.

VALSTS ZEMES DIENESTS

**INŽENIERBŪVES KADASTRĀLĀS
UZMĒRĪŠANAS LIETA**

Būves kadastra apzīmējums:.....88700150022001
Nosaukums:.....Mazais degumu ceļš
Kadastrālās uzmērīšanas datums:.....04.08.2021

Reģionālās nodaļas vadītājs (pilnvarotā persona):

(vārds, uzvārds)

(paraksts)

Datums: _____ gada ____ . _____

Izdrukas ID: 390002511676	Izdrukas datums: 09.08.2021	1 no 3
---------------------------	-----------------------------	--------

Skaidrojumi:

Nav – Kadastra informācijas sistēmā dati nav reģistrēti; Neregistrē – atbilstoši normatīvajiem aktiem dati netiek reģistrēti

Inženierbūves kadastrālās uzmērīšanas lieta

1. Kadastra objekta identifikators

1.1. Būves kadastra apzīmējums:.....88700150022001

1.2. Nekustamā īpašuma kadastra numurs:.....Nav

10. Būves pamatdati

10.1. Būves kadastra apzīmējums:.....88700150022001

10.1.1. Adrese:.....Nav

10.1.2. Nosaukums:.....Mazais degumu ceļš

10.1.3. Galvenais lietošanas veids:.....2112 - Ielas, ceļi un laukumi

10.1.4. Kopējā platība (m²):.....2449.9

10.1.5. Apbūves laukums (m²):.....Nav

10.1.6. Virszemes stāvu skaits:.....0

10.1.7. Pazemes stāvu skaits:.....0

10.1.8. Telpu grupu skaits:.....Nav

10.1.9. Eksploatācijā pieņemšanas gads(-i):.....Nav

10.1.10. Eksploatācijas uzsākšanas gads:.....1925

10.1.11. Nolietojums (%):.....80

10.1.12. Nolietojuma aprēķina datums:.....03.11.2015

10.1.13. Kadastrālās uzmērīšanas datums:.....04.08.2021

10.1.14. Būve ir pirmsreģistrēta:.....Nē

10.1.15. Veicot kadastrālo uzmērīšanu, būve apvidū nav konstatēta:.....Nē

10.1.16. Būve atrodas vai daļēji atrodas uz zemes vienības ar kadastra apzīmējumu:.....
88700150022

10.1.17. Funkcionāli saistīto ēku kadastra apzīmējumi:.....Nav

11. Būves tips

11.1. Būves kadastra apzīmējums:.....88700150022001

Tipa kods	Tipa nosaukums
21120102	Ielas, ceļi un laukumi ar mīksto segumu

12. Būves konstruktīvie elementi

12.1. Būves ar kadastra apzīmējumu 88700150022001 konstruktīvie elementi:

Nosaukums	Konstrukcijas veids	Materiāls	Eksploatācijā pieņemšanas gads(-i)	Eksploatācijas uzsākšanas gads	Nolietojums (%)
Inženierbūve	Nav	Nav	Nav	1925	80

13. Būves apjoma rādītāji

13.1. Būves ar kadastra apzīmējumu 88700150022001 apjoma rādītāji:

Apjoma rādītāja veids	Apjoma rādītāja nosaukums	Apjoms un mērvienība	Tipa/ elementa kods	Tipa/ elementa nosaukums
Garums	Nav	816.6 m	Nav	Nav
Laukums	Ielas, ceļi un laukumi ar mīksto srgumu	2449.9 kv.m.	21120102	Ielas, ceļi un laukumi ar mīksto segumu
Platums	Nav	3 m	Nav	Nav

14. Kopējās platības sadalījums pa platību veidiem

14.1. Būve ar kadastra apzīmējumu.....88700150022001

14.1.1. Kopējā platība (m²).....Nav

14.1.1.1. Lietderīgā platība (m²).....Nav

14.1.1.1.1. Dzīvokļu kopējā platība (m²).....Nav

14.1.1.1.1.1. Dzīvokļu platība (m²).....Nav

14.1.1.1.1.1.1. Dzīvojamā platība (m²).....Nav

Izdrukā ID: 390002511676	Izdrukā datums: 09.08.2021	2 no 3
--------------------------	----------------------------	--------

Skaidrojumi:

Nav – Kadastra informācijas sistēmā dati nav reģistrēti; Neregistrē – atbilstoši normatīvajiem aktiem dati netiek reģistrēti

14.1.1.1.1.2. Dzīvokļu palīgtelpu platība (m ²).....	Nav
14.1.1.1.1.2. Dzīvokļu ārtelpu platība (m ²).....	Nav
14.1.1.1.2. Nedzīvojamo telpu platība (m ²).....	Nav
14.1.1.1.2.1. Nedzīvojamo iekštelpu platība (m ²).....	Nav
14.1.1.1.2.2. Nedzīvojamo ārtelpu platība (m ²).....	Nav
14.1.1.2. Koplietošanas palīgtelpu platība (m ²).....	Nav
14.1.1.2.1. Koplietošanas iekštelpu platība (m ²).....	Nav
14.1.1.2.2. Koplietošanas ārtelpu platība (m ²).....	Nav

16. Telpu grupas pamatdati

16.1. Būves sastāvā telpu grupas nav reģistrētas

17. Telpu grupas kopējās platības sadalījums pa telpu veidiem un telpu raksturojošie rādītāji

17.1. Būves sastāvā telpu grupas nav reģistrētas

18. Labiekārtojumi

18.1. Nevienai būvei vai telpu grupai labiekārtojumi nav reģistrēti


Mazais degumu ceļš

Garums 816.62 m

Platums 3.0 m

Laukums 2449.9 kv.m

8870015002



88700150022001_20210804_IF_1



88700150022001_20210804_IF_2



Nodalījuma noraksts

Kurzemes rajona tiesa

Laucienes pagasta zemesgrāmatas nodalījums Nr. 100000619244

Kadastra numurs: 88700150023

Nosaukums: Degumu ceļš

Laucienes pag., Talsu nov.

<i>I daļas 1.iedaļa</i> Nekustams īpašums, servitūti un reālnastas, pievienotie zemes gabali	Domājamā daļa	Platība, lielums
1.1. Zemes vienība (kadastra apzīmējums 88700150023).		1.39 ha
1.2. Būve (kadastra apzīmējums 88700150023001). <i>Žurn. Nr. 300005466618, lēmums 27.10.2021., tiesnese Inga Šerafimova</i>		

<i>II daļas 1.iedaļa</i> Nekustama īpašuma īpašnieks, īpašumtiesību pamats	Domājamā daļa	Summa
1.1. Īpašnieks: Talsu novada pašvaldība, reģistrācijas numurs 90009113532.	1	
1.2. Pamats: Talsu novada pašvaldības 2021.gada 27.septembra uzzīņa Nr.12-12/4357, Talsu novada pašvaldības 2021.gada 12.marta izziņa Nr.12-36/101. <i>Žurn. Nr. 300005466618, lēmums 27.10.2021., tiesnese Inga Šerafimova</i>		

Informācija par aprūtinājumiem, kas attiecas uz īpaši aizsargājamām dabas teritorijām vai mikroliegumiem – pieejama dabas datu pārvaldības sistēmā OZOLS <https://ozols.gov.lv/pub>

Informācijas prasītājs: Andis Petruss (e-lūg). Pieprasījums izdarīts 27.10.2021. 12:14:37.

Maksa par informāciju fiksēta Jūsu rēķinā.

Piezīme. Saskaņā ar Eiropas Parlamenta un Padomes 2016.gada 27.aprīļa Regulu Nr.2016/679 par fizisku personu aizsardzību attiecībā uz personas datu apstrādi un šādu datu brīvu apriti un ar ko atceļ Direktīvu 95/46/EK (Vispārīgā datu aizsardzības regula) katrs informācijas pieprasījums no datubāzes tiek reģistrēts.



Informatīvā izdruka no Kadastra informācijas sistēmas teksta datiem

Valsts zemes dienests

Īpašums

Kadastra numurs	Nosaukums	Kadastrālā vērtība (EUR)	Zemesgrāmatas nodaļuma numurs	Administratīvā teritorija
88700150023	Degumu ceļš	5250	100000619244	Laucienes pagasts, Talsu novads

Nekustamā īpašuma novērtējums kadastrā (EUR):	5250
Kopplatība:	1.3900
Platības mērvienība:	ha
Prognozētā kadastrālā vērtība (EUR):	973 (pēc kadastra datu stāvokļa uz 01.06.2021; izmantošanai no 2022.gada)
Projektētā kadastrālā vērtība (EUR):	3475 (pēc kadastra datu stāvokļa uz 13.05.2021; izmantošanai no 2025.gada)
Prognozētais īpašuma novērtējums (EUR):	973 (pēc kadastra datu stāvokļa uz 01.06.2021; izmantošanai no 2022.gada)
Projektētais īpašuma novērtējums (EUR):	3475 (pēc kadastra datu stāvokļa uz 13.05.2021; izmantošanai no 2025.gada)

Īpašuma sastāvs

Zemes vienības

Kadastra apzīmējums	Dzīvokļu īpašumos nesadalītās domājamās daļas	Kadastrālā vērtība atbilstoši dzīvokļa īpašumos nesadalītajai domājamajai daļai (EUR)	Adrese
88700150023	1/1	535	-

Kadastrālā vērtība (EUR):	535
Kadastrālās vērtības noteikšanas datums:	05.07.2021
Nekustamā īpašuma objekta platība:	1.3900
Nekustamā īpašuma objekta platības mērvienība:	ha
Statuss:	nekustamais īpašums
Vidējais LIZ kvalitātes novērtējums ballēs:	0
Starpgabals:	Nav
Prognozētā kadastrālā vērtība (EUR):	973 (pēc kadastra datu stāvokļa uz 01.06.2021; izmantošanai no 2022.gada)
Projektētā kadastrālā vērtība (EUR):	3475 (pēc kadastra datu stāvokļa uz 13.05.2021; izmantošanai no 2025.gada)

Būves, kas atrodas uz zemes vienības

Kadastra apzīmējums	Dzīvokļu īpašumos nesadalītās domājamās daļas	Kadastrālā vērtība atbilstoši dzīvokļa īpašumos nesadalītajai domājamajai daļai (EUR)	Adrese	Nosaukums
88700150023001	1/1	4715	-	Degumu ceļš

Zemes vienības platības sadalījums pa lietošanas veidiem

Platība:	1.3900
Platības mērvienība:	ha
Lauksaimniecībā izmantojamās zemes platība:	0.0000
t.sk. Aramzemes platība:	0.0000
t.sk. Augļu dārzu platība:	0.0000
t.sk. Pļavu platība:	0.0000
t.sk. Ganību platība:	0.0000
no tām meliorētā lauksaimniecībā izmantojamā zeme:	0.0000
Mežu platība:	0.0000
t.sk. Jaunaudzes platība:	0.0000
Krūmāju platība:	0.0000
Purvu platība:	0.0000
Ūdens objektu zeme:	0.3300
t.sk. Zeme zem ūdeņiem:	0.3300
t.sk. Zeme zem zivju dīķiem:	0.0000
Zemes zem ēkām platība:	0.0000
Zemes zem ceļiem platība:	0.4600
Pārējās zemes platība:	0.6000

Lietošanas mērķi

Mērķis	Kods	Platība	Platības mērvienība
Zeme dzelzceļa infrastruktūras zemes nodalījuma joslā un ceļu zemes nodalījuma joslā	1101	1.3900	ha

Apgrūtinājumi

Nr.	Noteikšanas datums	Tips	Apraksts	Platība	Mērv.
1	18.06.2021	7312030303	eksploatācijas aizsargjoslas teritorija gar valsts vietējiem un pašvaldību autoceļiem lauku apvidos	1.3900	ha

Mērniecība

Mērniecības metode	Mērnieris	Uzmērīšanas datums
uzmērīts LKS-92TM	Uldis Dambītis-Dambergs	14.06.2021

Reģistrētās atzīmes:

Būves

Kadastra apzīmējums	Dzīvokļu īpašumos nesadalītās domājamās daļas	Kadastrālā vērtība atbilstoši dzīvokļa īpašumos nesadalītajai domājamajai daļai (EUR)	Adrese	Nosaukums
88700150023001	1/1	4715	-	Degumu ceļš
Kadastrālā vērtība (EUR):		4715		
Kadastrālās vērtības noteikšanas datums:		09.08.2021		
Prognozētā kadastrālā vērtība (EUR):		3877 (pēc kadastra datu stāvokļa uz 01.06.2021; izmantošanai no 2022.gada)		
Projektētā kadastrālā vērtība (EUR):		1947 (pēc kadastra datu stāvokļa uz 13.05.2021; izmantošanai no 2025.gada)		

Nekustamā īpašuma objekta platība (kv.m.):	4734.4
Galvenais lietošanas veids:	2112 - Ielas, ceļi un laukumi
Būves tips:	-
Ekspluatācijas uzsākšanas gads:	1925
Ekspluatācijā pieņemšanas gads(-i):	-
Kadastrālās uzmērīšanas datums:	04.08.2021

Kopējās platības sadalījums pa platību veidiem

Kopējā platība (kv.m.):	4734.4
Lietderīgā platība (kv.m.):	-
Dzīvokļu kopējā platība (kv.m.):	-
Dzīvokļu platība (kv.m.):	-
Dzīvojamā platība (kv.m.):	-
Dzīvokļu palīgtelpu platība (kv.m.):	-
Dzīvokļu ārtelpu platība (kv.m.):	-
Nedzīvojamo telpu platība (kv.m.):	-
Nedzīvojamo iekštelpu platība (kv.m.):	-
Nedzīvojamo ārtelpu platība (kv.m.):	-
Koplietošanas palīgtelpu platība (kv.m.):	-
Koplietošanas iekštelpu platība (kv.m.):	-
Koplietošanas ārtelpu platība (kv.m.):	-

Būves kadastrālā uzmērīšana

Telpu grupu skaits:	0
Virszemes stāvu skaits:	0
Pazemes stāvu skaits:	0
Nolietojums (%):	80
Nolietojuma aprēķina datums:	03.11.2015

Būves apjoma rādītāji

Apjoma rādītāja veids	Apjoma rādītāja nosaukums	Apjoms un mērvienība	Tipa/elementa kods	Tipa/elementa nosaukums
Platums	-	5.4 m	-	-
Laukums	-	4734.4 kv.m.	21120102	Ielas, ceļi un laukumi ar mīksto segumu
Garums	-	865.0 m	-	-

Dokumenti

Dokumenta veids	Izdošanas datums	Izdošanas nr.	Izdevējietstāde
Iesniegums par kadastra objekta reģistrāciju vai datu aktualizāciju	20.07.2021	4.1-2_05g6_260_21_754	Latvijas valsts meži AS; p.p. Petrusis Andis
Darba dokuments	05.10.2020	5-8.2_005t_260_20_89	Latvijas valsts meži; Talsu novada pašvaldība
Lēmums par īpašuma tiesībām	30.07.2020	334	Talsu novada pašvaldība
Inženierbūves datu deklarācija	07.10.2015	-	Talsu novada pašvaldība
Pašvaldības izziņa, ka būve ir pašvaldības bilancē	07.10.2015	12-36/469	Talsu novada pašvaldība

Iesniegums par kadastra objekta reģistrāciju vai datu aktualizāciju

07.10.2015

12-11/4521

Talsu novada pašvaldība

Būves konstruktīvie elementi

Nosaukums	Materiāls	Konstrukcijas veids	Ekspluatācijas uzsākšanas gads	Ekspluatācijā pieņemšanas gads(-i)	Nolietojums (%)
Inženierbūve	-	-	1925	-	80

Īpašnieki

Personas kods / reģ. nr.	Vārds, uzvārds / Nosaukums	Domājamās daļas	Personas statuss	Īpašuma kad. nr. / būves kad. apz.	Adrese
90009113532	Talsu novada pašvaldība	1/1	pašvaldība	88700150023	Kareivju iela 7, Talsi, Talsu nov., LV-3201
Citi vārdi:				-	
Īpašumtiesību statuss:				Īpašnieks	

Zemesgrāmata

Nosaukums	Lēmuma datums	Lēmuma pamatojums
Laucienes pagasta zemesgrāmata	27.10.2021	-

Dokumenti

Dokumenta veids	Izdošanas datums	Izdošanas nr.	Izdevējstāde
Iesniegums par kadastra objekta reģistrāciju vai datu aktualizāciju	20.07.2021	4.1-2_05g6_260_21_754	Latvijas valsts meži AS; p.p. Petruss Andis
Zemes robežu plāns	18.06.2021	-	Sertificēts mērnieks Uldis Dambītis-Dambergs (sert.nr.CB0021), SIA Metrum
Situācijas plāns	18.06.2021	-	Sertificēts mērnieks Uldis Dambītis-Dambergs (sert.nr.CB0021), SIA Metrum
Iesniegums par kadastra objekta reģistrāciju vai datu aktualizāciju	18.06.2021	-	Talsu novada pašvaldība; p.p. Petruss Andis
Apgrūtinājumu plāns	18.06.2021	-	Sertificēts mērnieks Uldis Dambītis-Dambergs (sert.nr.CB0021), SIA Metrum
Robežas noteikšanas akts	09.06.2021	-	Sertificēts mērnieks Uldis Dambītis-Dambergs (sert.nr.CB0021), SIA Metrum
Robežu apsekošanas un atjaunošanas akts	09.06.2021	-	Sertificēts mērnieks Uldis Dambītis-Dambergs (sert.nr.CB0021), SIA Metrum
Iesniegums par kadastra objekta reģistrāciju vai datu aktualizāciju	21.10.2020	4.1-2_08hv_260_20_1063	Latvijas valsts meži AS; p. p. Petruss Andis
Darba dokuments	05.10.2020	5-8.2_005t_260_20_89	Latvijas valsts meži; Talsu novada pašvaldība
Lēmums par īpašuma tiesībām	30.07.2020	334	Talsu novada pašvaldība
Lēmums par īpašuma tiesībām	30.07.2020	334	Talsu novada pašvaldība
Cits dokuments	30.07.2020	334	Talsu novada pašvaldība
Iesniegums par kadastra objekta reģistrāciju vai datu aktualizāciju	07.10.2015	12-11/4521	Talsu novada pašvaldība

Lēmums par zemes robežu un platību precizēšanu	26.06.2014	304	Talsu novada dome
Pašvaldības lēmums par zemes piekritību pašvaldībai	17.12.2009	501	Talsu novada dome
Cits dokuments	24.09.2008	9.21.2	Laucienes pagasta padome

Šai informācijai ir tikai informatīvs raksturs un tai nav juridiska spēka.

LATVIJAS REPUBLIKA

ZEMES ROBEŽU PLĀNS

Zemes vienības kadastra apzīmējums: 8870 015 0023


Plāns izgatavots pamatojoties uz Talsu novada domes 2009. gada 17. decembra lēmumu Nr. 501 "Par Talsu lidlauka zemes piederību" (sēdes protokols Nr.17) un Talsu novada domes 2020. gada 30. jūlija lēmumu Nr. 334 "Par nekustamā īpašuma ar kadastra numuru 8870 015 0023 nodošanu bez atlīdzības Latvijas valsts īpašumā" (sēdes protokols Nr. 22, 9. punkts).

Robežas uzmērītas: no 2021. gada 9. jūnija līdz 2021. gada 14. jūnijam

Plāna mērogs 1: 5000

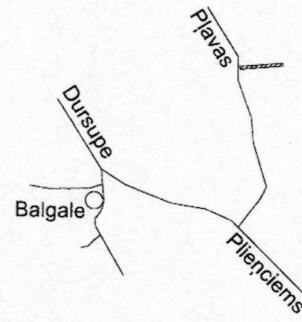
Zemes vienības platība: 1.39 ha




SIA "METRUM" Kuldīgas biroja vadītājs		Uldis Dambītis-Dambergs	18.06.2021.
Ierosinātājs ir informēts par kadastrālās uzmērīšanas laikā veiktajām darbībām, to rezultātiem.		Talsu novada pašvaldības pilnvarotā persona Andis Petrus	18.06.2021.

ZEMES VIENĪBA UZMĒRĪTA
LKS-92 TM
Mēroga koeficients: 0.999650

ZEMES VIENĪBAS IZVIETOJUMA SHĒMA



8870 015 0023



Robežojošo zemes vienību saraksts:
no A līdz B: 8870 015 0014
no B līdz A: 8846 005 0029

Plāna mērogs 1: 5000
Zemes vienības platība: 1.39 ha

Izstrādājis: Uldis Dambītis-Dambergis (sertifikāta Nr. CB0021, derīgs līdz 08.12.2025.)
Pārliecina, ka plāns izgatavots atbilstoši Ministru kabineta 2011.gada 27.decembra noteikumiem Nr. 1019 "Zemes kadastrālās uzmērīšanas noteikumi"

Uldis Dambītis-Dambergis	18.06.2021.
-----------------------------	-------------

LATVIJAS REPUBLIKA


SITUĀCIJAS PLĀNS

Zemes vienības kadastra apzīmējums: 8870 015 0023

Situācijas elementi uzņēmēti: no 2021. gada 9. jūnija līdz 2021. gada 14. jūnijam

Plāna mērogs 1: 5000

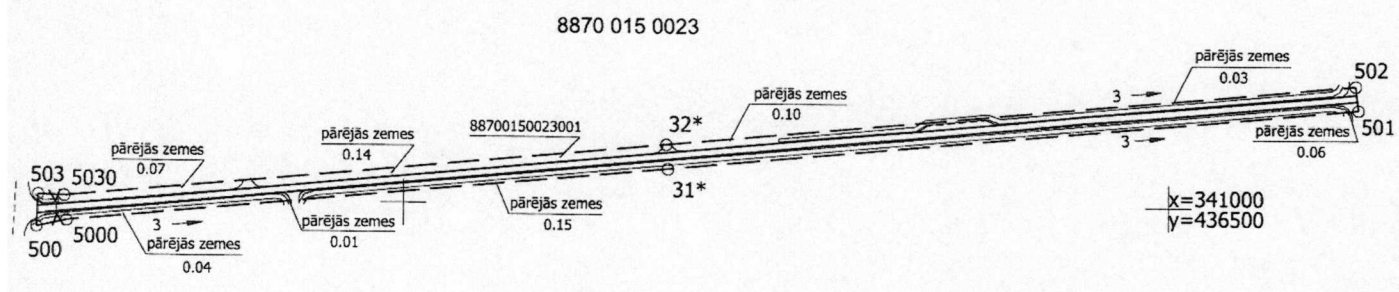
Zemes vienības platība: 1.39 ha



SIA "METRUM" Kuldīgas biroja vadītājs		Uldis Dambītis-Damberg	18.06.2021.
Ierosinātājs ir informēts par kadastrālās uzmērīšanas laikā veiktajām darbībām, to rezultātiem.		Talsu novada pašvaldības pilnvarotā persona Andis Petrus	18.06.2021.

ZEMES LIETOŠANAS VEIDU EKSPLIKĀCIJA

Zemes vienības platība ha	ZEMES LIETOŠANAS VEIDU EKSPLIKĀCIJA													
	Lauksaimniecībā izmantojama zeme	tajā skaitā				Meži	Krūmāji	Purvi	Ūdens objektu zeme	tajā skaitā		Zeme zem ēkām un pagalmiem	Zeme zem ceļiem	Pārējās zemes
		Arauzeme	Augļu dārzeņi	Plavas	Ganības					zem ūdeņiem	zem zivju dīķiem			
1.39	-	-	-	-	-	-	-	-	0.33	0.33	-	-	0.46	0.60



Plāna mērogs 1: 5000

Izstrādājis: ģeodzinieks Uldis Dambītis-Dambergis (sertifikāta Nr. CB0021, derīgs līdz 08.12.2025.)
 Iegādājies, ka plāns izgatavots atbilstoši Ministru kabineta 2011.gada 27.decembra
 noteikumiem Nr. 1019 "Zemes kadastrālās uzmērīšanas noteikumi"

Uldis
 Dambītis-Dambergis
 18.06.2021.

LATVIJAS REPUBLIKA

APGRŪTINĀJUMU PLĀNS

Zemes vienības kadastra apzīmējums: 8870 015 0023

Apgrūtinājumu saraksts:

1. 7312030303 - ekspluatācijas aizsargjoslas teritorija gar valsts vietējiem un pašvaldību autoceļiem lauku apvidos - 1.39 ha

Apgrūtinājumu plāns izgatavots: 2021. gada 18. jūnijā

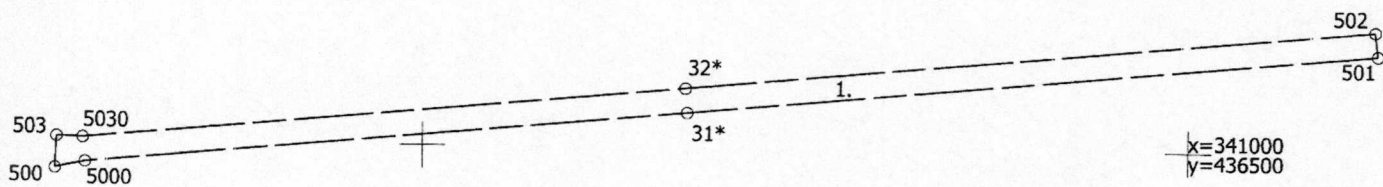
Plāna mērogs 1: 5000

Zemes vienības platība: 1.39 ha



SIA "METRUM" Kuldīgas biroja vadītājs		Uldis Dambītis-Dambergis	18.06.2021.
Saskaņoja: Talsu novada pašvaldības Nekustamā īpašuma nodaļas Zemes un nekustamā īpašumadaļas speciālists		Guntis Bērziņš	18.06.2021.
Ierosinātājs ir informēts par kadastrālās uzmērīšanas laikā veiktajām darbībām, to rezultātiem.		Talsu novada pašvaldības pilnvarotā persona Andis Petrus	18.06.2021.

8870 015 0023



Plāna mērogs 1: 5000

Mērnieks Uldis Dambītis-Dambers (sertifikāta Nr. CB0021, derīgs līdz 08.12.2025.)
apliecina, ka plāns izgatavots atbilstoši Ministru kabineta 2011.gada 27.decembra
noteikumiem Nr. 1019 "Zemes kadastrālās uzmērīšanas noteikumi".

Uldis
Dambītis-Dambers

18.06.2021.

VALSTS ZEMES DIENESTS

**INŽENIERBŪVES KADASTRĀLĀS
UZMĒRĪŠANAS LIETA**

Būves kadastra apzīmējums:.....88700150023001
Nosaukums:.....Degumu ceļš
Kadastrālās uzmērīšanas datums:.....04.08.2021

Reģionālās nodaļas vadītājs (pilnvarotā persona):

(vārds, uzvārds)

(paraksts)

Datums: _____ gada ____.

Izdrukas ID: 390002511673	Izdrukas datums: 09.08.2021	1 no 3
---------------------------	-----------------------------	--------

Skaidrojumi:

Nav – Kadastra informācijas sistēmā dati nav reģistrēti; Neregistrē – atbilstoši normatīvajiem aktiem dati netiek reģistrēti

Inženierbūves kadastrālās uzmērīšanas lieta

1. Kadastra objekta identifikators

1.1. Būves kadastra apzīmējums:.....88700150023001

1.2. Nekustamā īpašuma kadastra numurs:.....Nav

10. Būves pamatdati

10.1. Būves kadastra apzīmējums:.....88700150023001

10.1.1. Adrese:.....Nav

10.1.2. Nosaukums:.....Degumu ceļš

10.1.3. Galvenais lietošanas veids:.....2112 - Ielas, ceļi un laukumi

10.1.4. Kopējā platība (m²):.....4734.4

10.1.5. Apbūves laukums (m²):.....Nav

10.1.6. Virszemes stāvu skaits:.....0

10.1.7. Pazemes stāvu skaits:.....0

10.1.8. Telpu grupu skaits:.....Nav

10.1.9. Eksploatācijā pieņemšanas gads(-i):.....Nav

10.1.10. Eksploatācijas uzsākšanas gads:.....1925

10.1.11. Nolietojums (%):.....80

10.1.12. Nolietojuma aprēķina datums:.....03.11.2015

10.1.13. Kadastrālās uzmērīšanas datums:.....04.08.2021

10.1.14. Būve ir pirmsreģistrēta:.....Nē

10.1.15. Veicot kadastrālo uzmērīšanu, būve apvidū nav konstatēta:.....Nē

10.1.16. Būve atrodas vai daļēji atrodas uz zemes vienības ar kadastra apzīmējumu:.....
88700150023

10.1.17. Funkcionāli saistīto ēku kadastra apzīmējumi:.....Nav

11. Būves tips

11.1. Būves kadastra apzīmējums:.....88700150023001

Tipa kods	Tipa nosaukums
21120102	Ielas, ceļi un laukumi ar mīksto segumu

12. Būves konstruktīvie elementi

12.1. Būves ar kadastra apzīmējumu 88700150023001 konstruktīvie elementi:

Nosaukums	Konstrukcijas veids	Materiāls	Eksploatācijā pieņemšanas gads(-i)	Eksploatācijas uzsākšanas gads	Nolietojums (%)
Inženierbūve	Nav	Nav	Nav	1925	80

13. Būves apjoma rādītāji

13.1. Būves ar kadastra apzīmējumu 88700150023001 apjoma rādītāji:

Apjoma rādītāja veids	Apjoma rādītāja nosaukums	Apjoms un mērvienība	Tipa/ elementa kods	Tipa/ elementa nosaukums
Garums	Nav	865. m	Nav	Nav
Laukums	Nav	4734.4 kv.m.	21120102	Ielas, ceļi un laukumi ar mīksto segumu
Platums	Nav	5.4 m	Nav	Nav

14. Kopējās platības sadalījums pa platību veidiem

14.1. Būve ar kadastra apzīmējumu.....88700150023001

14.1.1. Kopējā platība (m²).....Nav

14.1.1.1. Lietderīgā platība (m²).....Nav

14.1.1.1.1. Dzīvokļu kopējā platība (m²).....Nav

14.1.1.1.1.1. Dzīvokļu platība (m²).....Nav

14.1.1.1.1.1.1. Dzīvojamā platība (m²).....Nav

14.1.1.1.1.1.2. Dzīvokļu palīgtelpu platība (m²).....Nav

Izdrukā ID: 390002511673	Izdrukā datums: 09.08.2021	2 no 3
--------------------------	----------------------------	--------

Skaidrojumi:

Nav – Kadastra informācijas sistēmā dati nav reģistrēti; Neregistrē – atbilstoši normatīvajiem aktiem dati netiek reģistrēti

14.1.1.1.1.2. Dzīvokļu ārtelpu platība (m ²).....	Nav
14.1.1.1.2. Nedzīvojamo telpu platība (m ²).....	Nav
14.1.1.1.2.1. Nedzīvojamo iekštelpu platība (m ²).....	Nav
14.1.1.1.2.2. Nedzīvojamo ārtelpu platība (m ²).....	Nav
14.1.1.2. Koplietošanas palīgtelpu platība (m ²).....	Nav
14.1.1.2.1. Koplietošanas iekštelpu platība (m ²).....	Nav
14.1.1.2.2. Koplietošanas ārtelpu platība (m ²).....	Nav

16. Telpu grupas pamatdati

16.1. Būves sastāvā telpu grupas nav reģistrētas

17. Telpu grupas kopējās platības sadalījums pa telpu veidiem un telpu raksturojošie rādītāji

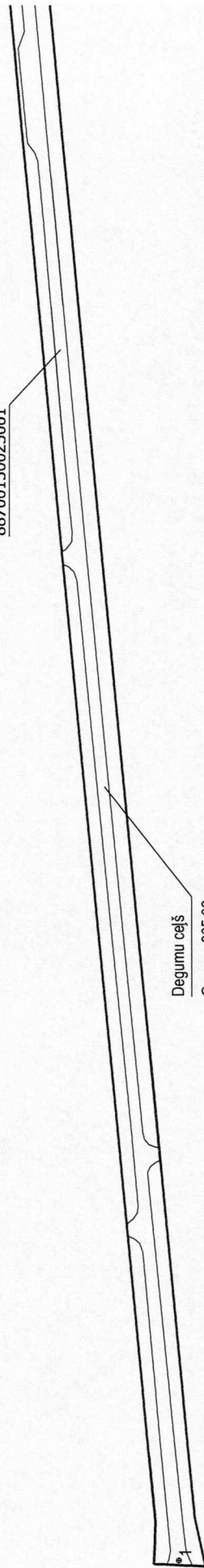
17.1. Būves sastāvā telpu grupas nav reģistrētas

18. Labiekārtojumi

18.1. Nevienai būvei vai telpu grupai labiekārtojumi nav reģistrēti

88700150023001

Degumu ceļš
Garums 865.02 m
Platums 5.4 m
Laukums 4734.4 kv.m



88700150023001_20210804_IF_1



88700150023001_20210804_IF_2



Nekustamo īpašumu pārvalde

Parka iela 1, Dundaga, Dundagas pagasts, Talsu novads, LV – 3270

**DATUMU SKATĪT DOKUMENTA PARAKSTA LAIKA ZĪMOGĀ
REĢISTRĀCIJAS NUMURU SKATĪT DOKUMENTA PIELIKUMĀ**

Talsu novada pašvaldībai

Kareivju iela 7, Talsi, LV – 3201

e-pasts: pasts@talsi.lv

Par pārņemamiem Talsu novada pašvaldības ceļiem

Akciju sabiedrības "Latvijas valsts meži" Nekustamo īpašumu pārvalde informē, ka, pamatojoties uz 2020. gadā noslēgtajām vienošanām par Talsu novada pašvaldības autoceļu nodošanu, kā arī pieņemtiem Talsu novada pašvaldības lēmumiem, Kurzemes rajona tiesas zemesgrāmatu nodaļā uz Talsu novada pašvaldības vārda reģistrēti nekustamie īpašumi (zemesgrāmatas nodalījuma noraksta izdruka pielikumā):

- ✓ 2021. gada 25. oktobrī Kurzemes rajona tiesas zemesgrāmatu nodaļas Laucienes pagasta zemesgrāmatas nodalījums Nr. 1000 0061 9172 nekustamais īpašums "Bērzu ceļš" ar kadastra numuru 8870 015 0021, kas sastāv no zemes vienības ar kadastra apzīmējumu 8870 015 0021 ar platību 0,42 ha un būves ar būves kadastra apzīmējumu 8870 015 0021 001;
- ✓ 2021. gada 20. oktobrī Kurzemes rajona tiesas zemesgrāmatu nodaļas Laucienes pagasta zemesgrāmatas nodalījums Nr. 1000 0061 9026 nekustamais īpašums "Mazais degumu ceļš" ar kadastra numuru 8870 015 0022, kas sastāv no zemes vienības ar kadastra apzīmējumu 8870 015 0022 ar platību 0,48 ha un būves ar būves kadastra apzīmējumu 8870 015 0022 001;
- ✓ 2021. gada 27. oktobrī Kurzemes rajona tiesas zemesgrāmatu nodaļas Laucienes pagasta zemesgrāmatas nodalījums Nr. 1000 0061 9244 nekustamais īpašums "Degumu ceļš" ar kadastra numuru 8870 015 0023, kas sastāv no zemes vienības ar kadastra apzīmējumu 8870 015 0023 ar platību 1,39 ha un būves ar būves kadastra apzīmējumu 8870 015 0023 001;
- ✓ 2021. gada 20. oktobrī Kurzemes rajona tiesas zemesgrāmatu nodaļas Laucienes pagasta zemesgrāmatas nodalījums Nr. 1000 0061 9002 nekustamais īpašums "Apvedceļš" ar kadastra numuru 8870 015 0024, kas sastāv no zemes vienības ar kadastra apzīmējumu 8870 015 0024 ar platību 1,40 ha un būves ar būves kadastra apzīmējumu 8870 015 0024 001.

Lai akciju sabiedrība "Latvijas valsts meži" varētu lūgt Latvijas Republikas Zemkopības ministriju virzīt augstāk minēto pašvaldības autoceļu pārņemšanu uz Ministru kabinetu rīkojuma pieņemšanai, nepieciešams, lai Talsu novada pašvaldība pieņemtu lēmumu (**lēmuma projektu pirms apstiprināšanas lūgums saskaņošanai nosūtīt uz zemāk norādīto e-pasta adresi**) par zemesgrāmatā reģistrētiem nekustamajiem īpašumiem un būvju (inženierbūvju) nodošanu bez atlīdzības valstij Zemkopības ministrijas personā. Pamatojoties uz Publiskas personas mantas atsavināšanas likuma 5. panta pirmo daļu, 42. panta otro daļu, 43. pantu, Meža likuma 4. panta

otro daļu un likuma "Par pašvaldībām" 14. panta pirmās daļas 2. punktu, 21. panta pirmās daļas 17. punktu, lūdzam Talsu novada pašvaldību lēmumā norādīt:

1. ka nekustamais īpašums "Bērzu ceļš" ar kadastra numuru 8870 015 0021, kas sastāv no zemes vienības ar kadastra apzīmējumu 8870 015 0021 ar platību 0,42 ha un būves ar būves kadastra apzīmējumu 8870 015 0021 001, nekustamais īpašums "Mazais degumu ceļš" ar kadastra numuru 8870 015 0022, kas sastāv no zemes vienības ar kadastra apzīmējumu 8870 015 0022 ar platību 0,48 ha un būves ar būves kadastra apzīmējumu 8870 015 0022 001, nekustamais īpašums "Deguma ceļš" ar kadastra numuru 8870 015 0023, kas sastāv no zemes vienības ar kadastra apzīmējumu 8870 015 0023 ar platību 1,39 ha un būves ar būves kadastra apzīmējumu 8870 015 0023 001 un nekustamais īpašums "Apvedceļš" ar kadastra numuru 8870 015 0024, kas sastāv no zemes vienības ar kadastra apzīmējumu 8870 015 0024 ar platību 1,40 ha un būves ar būves kadastra apzīmējumu 8870 015 0024 001 tiek nodoti valstij Zemkopības ministrijas personā, bezatlīdzības kārtībā, Meža likumā noteiktās, valstij piekrītošās un piederošās meža zemes apsaimniekošanas un aizsardzības nodrošināšanai;
2. noteikt pienākumu Zemkopības ministrijai bez atlīdzības nodot nekustamos īpašumus Talsu novada pašvaldībai, ja tas vairs netiek izmantots Meža likumā noteiktās, valstij piekrītošās un piederošās meža zemes apsaimniekošanas un aizsardzības nodrošināšanai, attiecīgi par to izdarot atzīmi Zemesgrāmatā;
3. saskaņā ar 2018. gada 13. februāra Ministru kabineta noteikumu Nr. 87 "Grāmatvedības uzskaites kārtība budžeta iestādēs" 345. punkta noteikumiem, norādāma informācija par ilgtermiņa ieguldījuma uzskaiti zemei (pamatlīdzekļa piederība uzskaites kategorijai detalizācijā līdz apakšgrupai, sākotnējā vērtība, uzkrātā amortizācija un nolietojums, līdzdalības daļa un finanšu instrumentu patiesās vērtības rezerves, atlikušais lietderīgās lietošanas laiks, attiecīga norāde un vērtība, ja pamatlīdzekļa vērtība sākotnēji atzīta nākamo periodu ieņēmumos, finanšu instrumentu kategorija). Dokumentālu pamatojumu pievieno kā lēmuma pielikumu (Izziņa par ilgtermiņa ieguldījumu uzskaiti).

Pēc attiecīgā lēmuma pieņemšanas akciju sabiedrības "Latvijas valsts meži" nodos lēmumus Zemkopības ministrijai, lai gatavotu pieteikumu Ministru kabineta rīkojumam.

Pielikumā:

1. Zemesgrāmatu apliecība Talsu novada Laucienes pagasta "Bērzu ceļš" (uz 1 (vienas) lapas);
2. Zemesgrāmatu apliecība Talsu novada Laucienes pagasta "Mazais degumu ceļš" (uz 1 (vienas) lapas);
3. Zemesgrāmatu apliecība Talsu novada Laucienes pagasta "Degumu ceļš" (uz 1 (vienas) lapas);
4. Zemesgrāmatu apliecība Talsu novada Laucienes pagasta "Apvedceļš" (uz 1 (vienas) lapas).

Ar cieņu,
Nekustamo īpašumu pārvaldes
Nekustamo īpašumu speciālists
Ziemeļkurzemes reģionā

Andis Petruss

**ŠIS DOKUMENTS IR ELEKTRONISKI PARAKSTĪTS AR
DROŠU ELEKTRONISKO PARAKSTU UN SATUR LAIKA ZĪMOGU**

Andis Petruss +371 26180371

e-pasts: a.petruss@lvm.lv



Latvijas Republika

TALSU NOVADA DOME

Nodokļu maksātāja reģistrācijas Nr.90009113532

Kareivju iela 7, Talsi, Talsu nov., LV-3201, tālr. 63232110, fakss 63232130, e-pasts pasts@talsi.lv

LĒMUMS

(PROTOKOLS Nr.14, 11.punkts)

Talsos

25.11.2021.

Nr.328

**Par Talsu novada pašvaldības nekustamā īpašuma
ar kadastra numuru 8870 015 0021
nodošanu bez atlīdzības valsts īpašumā**

Talsu novada pašvaldībā 2021.gada 1.novembrī saņemta AS "Latvijas valsts meži" Nekustamo īpašumu pārvaldes vēstule (reģistrēta 01.11.2021. ar Nr.12-12/8163) par nekustamo īpašumu "Bērzu ceļš", Laucienes pagastā, Talsu novadā, ar kadastra numuru 8870 015 0021, nodošanu bez atlīdzības valstij, Zemkopības ministrijas personā.

Iepazīstoties ar vēstuli un Talsu novada pašvaldības rīcībā esošo informāciju,

Talsu novada dome konstatē:

Ar Talsu novada domes 2020.gada 30.jūlija lēmumu Nr.332 (protokols Nr.22, 7.p.) "Par nekustamā īpašuma ar kadastra numuru 8870 015 0021 nodošanu bez atlīdzības Latvijas valsts īpašumā" nekustamajam īpašumam "Pag.ceļš Meža ceļš 176-177", kas sastāv no vienas zemes vienības ar kadastra apzīmējumu 8870 015 0021 (platība 0,42 ha), piešķirts nosaukums "Bērzu ceļš".

Nekustamais īpašums "Bērzu ceļš", Laucienes pagasts, Talsu novads (kadastra Nr.8870 015 0021) sastāv no vienas zemes vienības ar kadastra apzīmējumu 8870 015 0021, ar 0,42 ha platību un inženierbūves - "Bērzu ceļš" ar kadastra apzīmējumu 8870 015 0021 001.

Kurzemes rajona tiesas Laucienes pagasta zemesgrāmatas nodaļījumā Nr.100000619172 īpašuma tiesības uz nekustamo īpašumu "Bērzu ceļš", Laucienes pagastā, Talsu novadā, ar kadastra Nr.8870 015 0021, kas sastāv no vienas zemes vienības ar kadastra apzīmējumu 8870 015 0021, ar 0,42 ha platību un inženierbūves ar kadastra apzīmējumu 8870 015 0021 001, nostiprinātas uz Talsu novada pašvaldības vārda.

Saskaņā ar Publiskas personas mantas atsavināšanas likuma 42.panta otro daļu, atvasinātas publiskas personas nekustamo īpašumu var nodot bez atlīdzības citas atvasinātas publiskas personas vai valsts īpašumā. Atvasinātas publiskas personas lēmēj institūcija lēmumā par atvasinātas publiskas personas nekustamā īpašuma nodošanu bez atlīdzības nosaka, kādas valsts pārvaldes funkcijas, atvasinātas publiskas personas funkcijas vai deleģēta pārvaldes uzdevuma veikšanai nekustamais īpašums tiek nodots. Nostiprinot atvasinātas publiskas personas vai valsts īpašuma tiesības uz nekustamo īpašumu, zemesgrāmatā izdarāma atzīme par atvasinātas publiskas personas lēmumā noteiktajiem tiesību aprobežojumiem. Ja nekustamais īpašums vairs netiek izmantots atvasinātas publiskas personas lēmēj institūcijas lēmumā par atvasinātas publiskas personas nekustamā īpašuma nodošanu bez atlīdzības norādītās valsts pārvaldes funkcijas, atvasinātas publiskas personas funkcijas vai deleģēta

pārvaldes uzdevuma veikšanai, valsts vai atvasināta publiska persona šo īpašumu bez atlīdzības nodod tai atvasinātai publiskai personai, kura šo nekustamo īpašumu nodevusi.

Nekustamā īpašuma "Bērzu ceļš", Laucienes pagastā, Talsu novadā, kadastra Nr.8870 015 0021, zemes vienība ar kadastra apzīmējumu 8870 015 0021, ar 0,42 ha platību tiek nodota valstij, Zemkopības ministrijas personā, lai realizētu Meža likumā noteiktās, valstij piekrītošās un piederošās meža zemes apsaimniekošanu un aizsardzības nodrošināšanu.

Pamatojoties uz likuma "Par pašvaldībām" 14.panta pirmās daļas 2.punktu, 21.panta pirmās daļas 17.punktu, Publiskas personas mantas atsavināšanas likuma 3.panta pirmās daļas 6.punktu, 5.panta pirmo daļu, 42.panta otro daļu, 43.pantu un Meža likuma 4.panta otro daļu, ņemot vērā Talsu novada domes Finanšu komitejas 16.11.2021. lēmumu,

Talsu novada dome nolemj:

1. Nodot bez atlīdzības Latvijas valstij, Zemkopības ministrijas personā, nekustamo īpašumu "Bērzu ceļš", Laucienes pagastā, Talsu novadā, kadastra Nr.8870 015 0021, kas sastāv no zemes vienības ar kadastra apzīmējumu 8870 015 0021, 0,42 ha platībā un inženierbūvi ar kadastra apzīmējumu 8870 015 0021 001, Meža likumā noteiktās, valstij piekrītošās un piederošās meža zemes apsaimniekošanas un aizsardzības nodrošināšanai.
2. Noteikt pienākumu Zemkopības ministrijai bez atlīdzības nodot nekustamo īpašumu "Bērzu ceļš", Laucienes pagastā, Talsu novadā, kadastra Nr.8870 015 0021, Talsu novada pašvaldībai, ja tas vairs netiek izmantots valstij piekrītošās un piederošās meža zemes apsaimniekošanas un aizsardzības nodrošināšanai, attiecīgi par to izdarot atzīmi Zemesgrāmatā.
3. Kontroli par lēmuma izpildi uzdot Talsu novada pašvaldības izpilddirektora vietniekam attīstības plānošanas un nekustamā īpašuma jautājumos A.Lagzdiņam.

Domes priekšsēdētāja

(paraksts*)

S.Pētersone

***ŠIS DOKUMENTS PARAKSTĪTS AR DROŠU ELEKTRONISKO PARAKSTU
UN SATUR LAIKA ZĪMOGU**

Romaško 26451501
inga.romasko@talsi.lv

Lēmumu nosūtīt:

1. AS "Latvijas valsts meži" Nekustamo īpašumu pārvaldei, e-pasts: a.petruss@lvm.lv.
2. Nekustamā īpašuma nodaļai.
3. Juridiskai nodaļai.
4. Finanšu un grāmatvedības nodaļai.



Latvijas Republika

TALSU NOVADA DOME

Nodokļu maksātāja reģistrācijas Nr.90009113532

Kareivju iela 7, Talsi, Talsu nov., LV-3201, tālr. 63232110, fakss 63232130, e-pasts pasts@talsi.lv

LĒMUMS

(PROTOKOLS Nr.14, 14.punkts)

Talsos

25.11.2021.

Nr.331

Par Talsu novada pašvaldības nekustamā īpašuma ar kadastra numuru 8870 015 0024 nodošanu bez atlīdzības valsts īpašumā

Talsu novada pašvaldībā 2021.gada 1.novembrī saņemta AS “Latvijas valsts meži” Nekustamo īpašumu pārvaldes vēstule (reģistrēta 01.11.2021. ar Nr.12-12/8163) par nekustamo īpašumu “Apvedceļš”, Laucienes pagastā, Talsu novadā, ar kadastra numuru 8870 015 0024, nodošanu bez atlīdzības valstij, Zemkopības ministrijas personā.

Iepazīstoties ar vēstuli un Talsu novada pašvaldības rīcībā esošo informāciju,

Talsu novada dome konstatē:

Ar Talsu novada domes 2020.gada 30.jūlija lēmumu Nr.335 (protokols Nr.22, 10.p.) “Par nekustamā īpašuma ar kadastra numuru 8870 015 0024 nodošanu bez atlīdzības Latvijas valsts īpašumā” nekustamajam īpašumam “Pag.ceļš Meža ceļš 147-148”, kas sastāv no vienas zemes vienības ar kadastra apzīmējumu 8870 015 0024 (platība 1,4 ha), piešķirts nosaukums “Apvedceļš”.

Nekustamais īpašums “Apvedceļš”, Laucienes pagasts, Talsu novads (kadastra Nr.8870 015 0024) sastāv no vienas zemes vienības ar kadastra apzīmējumu 8870 015 0024, ar 1,4 ha platību un inženierbūves - “Apvedceļš” ar kadastra apzīmējumu 8870 015 0024 001.

Kurzemes rajona tiesas Laucienes pagasta zemesgrāmatas nodalījumā Nr.100000619002 īpašuma tiesības uz nekustamo īpašumu “Apvedceļš”, Laucienes pagastā, Talsu novadā, ar kadastra Nr.8870 015 0024, kas sastāv no vienas zemes vienības ar kadastra apzīmējumu 8870 015 0024, ar 1,4 ha platību un inženierbūves ar kadastra apzīmējumu 8870 015 0024 001, nostiprinātas uz Talsu novada pašvaldības vārda.

Saskaņā ar Publiskas personas mantas atsavināšanas likuma 42.panta otro daļu, atvasinātas publiskas personas nekustamo īpašumu var nodot bez atlīdzības citas atvasinātas publiskas personas vai valsts īpašumā. Atvasinātas publiskas personas lēmējinstītūcija lēmumā par atvasinātas publiskas personas nekustamā īpašuma nodošanu bez atlīdzības nosaka, kādas valsts pārvaldes funkcijas, atvasinātas publiskas personas funkcijas vai deleģēta pārvaldes uzdevuma veikšanai nekustamais īpašums tiek nodots. Nostiprinot atvasinātas publiskas personas vai valsts īpašuma tiesības uz nekustamo īpašumu, zemesgrāmatā izdarāma atzīme par atvasinātas publiskas personas lēmumā noteiktajiem tiesību aprobežojumiem. Ja nekustamais īpašums vairs netiek izmantots atvasinātas publiskas personas lēmējinstītūcijas lēmumā par atvasinātas publiskas personas nekustamā īpašuma nodošanu bez atlīdzības norādītās valsts pārvaldes funkcijas, atvasinātas publiskas personas funkcijas vai deleģēta

pārvaldes uzdevuma veikšanai, valsts vai atvasināta publiska persona šo īpašumu bez atlīdzības nodod tai atvasinātai publiskai personai, kura šo nekustamo īpašumu nodevusi.

Nekustamā īpašuma "Apvedceļš", Laucienes pagastā, Talsu novadā, kadastra Nr.8870 015 0024, zemes vienība ar kadastra apzīmējumu 8870 015 0024, ar 1,4 ha platību tiek nodota valstij, Zemkopības ministrijas personā, lai realizētu Meža likumā noteiktās, valstij piekrītošās un piederošās meža zemes apsaimniekošanu un aizsardzības nodrošināšanu.

Pamatojoties uz likuma "Par pašvaldībām" 14.panta pirmās daļas 2.punktu, 21.panta pirmās daļas 17.punktu, Publiskas personas mantas atsavināšanas likuma 3.panta pirmās daļas 6.punktu, 5.panta pirmo daļu, 42.panta otro daļu, 43.pantu un Meža likuma 4.panta otro daļu, ņemot vērā Talsu novada domes Finanšu komitejas 16.11.2021. lēmumu,

Talsu novada dome nolemj:

1. Nodot bez atlīdzības Latvijas valstij, Zemkopības ministrijas personā, nekustamo īpašumu "Apvedceļš", Laucienes pagastā, Talsu novadā, kadastra Nr.8870 015 0024, kas sastāv no zemes vienības ar kadastra apzīmējumu 8870 015 0024, 1,4 ha platībā un inženierbūvi ar kadastra apzīmējumu 8870 015 0024 001, Meža likumā noteiktās, valstij piekrītošās un piederošās meža zemes apsaimniekošanas un aizsardzības nodrošināšanai.
2. Noteikt pienākumu Zemkopības ministrijai bez atlīdzības nodot nekustamo īpašumu "Apvedceļš", Laucienes pagastā, Talsu novadā, kadastra Nr.8870 015 0024, Talsu novada pašvaldībai, ja tas vairs netiek izmantots valstij piekrītošās un piederošās meža zemes apsaimniekošanas un aizsardzības nodrošināšanai, attiecīgi par to izdarot atzīmi Zemesgrāmatā.
3. Kontroli par lēmuma izpildi uzdot Talsu novada pašvaldības izpilddirektora vietniekam attīstības plānošanas un nekustamā īpašuma jautājumos A.Lagzdiņam.

Domes priekšsēdētāja

(paraksts*)

S.Pētersone

***ŠIS DOKUMENTS PARAKSTĪTS AR DROŠU ELEKTRONISKO PARAKSTU
UN SATUR LAIKA ZĪMOGU**

Romaško 26451501
inga.romasko@talsi.lv

Lēmumu nosūtīt:

1. AS "Latvijas valsts meži" Nekustamo īpašumu pārvaldei, e-pasts: a.petruss@lvm.lv.
2. Nekustamā īpašuma nodaļai.
3. Juridiskai nodaļai.
4. Finanšu un grāmatvedības nodaļai.



Latvijas Republika

TALSU NOVADA DOME

Nodokļu maksātāja reģistrācijas Nr.90009113532

Kareivju iela 7, Talsi, Talsu nov., LV-3201, tālr. 63232110, fakss 63232130, e-pasts pasts@talsi.lv

LĒMUMS

(PROTOKOLS Nr.14, 12.punkts)

Talsos

25.11.2021.

Nr.329

Par Talsu novada pašvaldības nekustamā īpašuma ar kadastra numuru 8870 015 0022 nodošanu bez atlīdzības valsts īpašumā

Talsu novada pašvaldībā 2021.gada 1.novembrī saņemta AS "Latvijas valsts meži" Nekustamo īpašumu pārvaldes vēstule (reģistrēta 01.11.2021. ar Nr.12-12/8163) par nekustamo īpašumu "Mazais degumu ceļš", Laucienes pagastā, Talsu novadā, ar kadastra numuru 8870 015 0022, nodošanu bez atlīdzības valstij, Zemkopības ministrijas personā.

Iepazīstoties ar vēstuli un Talsu novada pašvaldības rīcībā esošo informāciju,

Talsu novada dome konstatē:

Ar Talsu novada domes 2020.gada 30.jūlija lēmumu Nr.333 (protokols Nr.22, 8.p.) "Par nekustamā īpašuma ar kadastra numuru 8870 015 0022 nodošanu bez atlīdzības Latvijas valsts īpašumā" nekustamajam īpašumam "Pag.ceļš Meža ceļš 167-168", kas sastāv no vienas zemes vienības ar kadastra apzīmējumu 8870 015 0022 (platība 0,48 ha), piešķirts nosaukums "Mazais degumu ceļš".

Nekustamais īpašums "Mazais degumu ceļš", Laucienes pagasts, Talsu novads (kadastra Nr.8870 015 0022) sastāv no vienas zemes vienības ar kadastra apzīmējumu 8870 015 0022, ar 0,48 ha platību un inženierbūves - "Mazais degumu ceļš" ar kadastra apzīmējumu 8870 015 0022 001.

Kurzemes rajona tiesas Laucienes pagasta zemesgrāmatas nodalījumā Nr.100000619026 īpašuma tiesības uz nekustamo īpašumu "Mazais degumu ceļš", Laucienes pagastā, Talsu novadā, ar kadastra Nr.8870 015 0022, kas sastāv no vienas zemes vienības ar kadastra apzīmējumu 8870 015 0022, ar 0,48 ha platību un inženierbūves ar kadastra apzīmējumu 8870 015 0022 001, nostiprinātas uz Talsu novada pašvaldības vārda.

Saskaņā ar Publiskas personas mantas atsavināšanas likuma 42.panta otro daļu, atvasinātas publiskas personas nekustamo īpašumu var nodot bez atlīdzības citas atvasinātas publiskas personas vai valsts īpašumā. Atvasinātas publiskas personas lēmējinstītūcija lēmumā par atvasinātas publiskas personas nekustamā īpašuma nodošanu bez atlīdzības nosaka, kādas valsts pārvaldes funkcijas, atvasinātas publiskas personas funkcijas vai deleģēta pārvaldes uzdevuma veikšanai nekustamais īpašums tiek nodots. Nostiprinot atvasinātas publiskas personas vai valsts īpašuma tiesības uz nekustamo īpašumu, zemesgrāmatā izdarāma atzīme par atvasinātas publiskas personas lēmumā noteiktajiem tiesību aprobežojumiem. Ja nekustamais īpašums vairs netiek izmantots atvasinātas publiskas personas lēmējinstītūcijas lēmumā par atvasinātas publiskas personas nekustamā īpašuma nodošanu bez atlīdzības

norādītās valsts pārvaldes funkcijas, atvasinātas publiskas personas funkcijas vai deleģēta pārvaldes uzdevuma veikšanai, valsts vai atvasināta publiska persona šo īpašumu bez atlīdzības nodod tai atvasinātai publiskai personai, kura šo nekustamo īpašumu nodevusi.

Nekustamā īpašuma "Mazais degumu ceļš", Laucienes pagastā, Talsu novadā, kadastra Nr.8870 015 0022, zemes vienība ar kadastra apzīmējumu 8870 015 0022, ar 0,48 ha platību tiek nodota valstij, Zemkopības ministrijas personā, lai realizētu Meža likumā noteiktās, valstij piekrītošās un piederošās meža zemes apsaimniekošanu un aizsardzības nodrošināšanu.

Pamatojoties uz likuma "Par pašvaldībām" 14.panta pirmās daļas 2.punktu, 21.panta pirmās daļas 17.punktu, Publiskas personas mantas atsavināšanas likuma 3.panta pirmās daļas 6.punktu, 5.panta pirmo daļu, 42.panta otro daļu, 43.pantu un Meža likuma 4.panta otro daļu, ņemot vērā Talsu novada domes Finanšu komitejas 16.11.2021. lēmumu,

Talsu novada dome nolemj:

1. Nodot bez atlīdzības Latvijas valstij, Zemkopības ministrijas personā, nekustamo īpašumu "Mazais degumu ceļš", Laucienes pagastā, Talsu novadā, kadastra Nr.8870 015 0022, kas sastāv no zemes vienības ar kadastra apzīmējumu 8870 015 0022, 0,48 ha platībā un inženierbūvi ar kadastra apzīmējumu 8870 015 0022 001, Meža likumā noteiktās, valstij piekrītošās un piederošās meža zemes apsaimniekošanas un aizsardzības nodrošināšanai.
2. Noteikt pienākumu Zemkopības ministrijai bez atlīdzības nodot nekustamo īpašumu "Mazais degumu ceļš", Laucienes pagastā, Talsu novadā, kadastra Nr.8870 015 0022, Talsu novada pašvaldībai, ja tas vairs netiek izmantots valstij piekrītošās un piederošās meža zemes apsaimniekošanas un aizsardzības nodrošināšanai, attiecīgi par to izdarot atzīmi Zemesgrāmatā.
3. Kontroli par lēmuma izpildi uzdot Talsu novada pašvaldības izpilddirektora vietniekam attīstības plānošanas un nekustamā īpašuma jautājumos A.Lagzdiņam.

Domes priekšsēdētāja

(paraksts*)

S.Pētersone

***ŠIS DOKUMENTS PARAKSTĪTS AR DROŠU ELEKTRONISKO PARAKSTU
UN SATUR LAIKA ZĪMOGU**

Romaško 26451501
inga.romasko@talsi.lv

Lēmumu nosūtīt:

1. AS "Latvijas valsts meži" Nekustamo īpašumu pārvaldei, e-pasts: a.petruss@lvm.lv.
2. Nekustamā īpašuma nodaļai.
3. Juridiskai nodaļai.
4. Finanšu un grāmatvedības nodaļai.



Latvijas Republika

TALSU NOVADA DOME

Nodokļu maksātāja reģistrācijas Nr.90009113532

Kareivju iela 7, Talsi, Talsu nov., LV-3201, tālr. 63232110, fakss 63232130, e-pasts pasts@talsi.lv

LĒMUMS

(PROTOKOLS Nr.14, 13.punkts)

Talsos

25.11.2021.

Nr.330

**Par Talsu novada pašvaldības nekustamā īpašuma
ar kadastra numuru 8870 015 0023
nodošanu bez atlīdzības valsts īpašumā**

Talsu novada pašvaldībā 2021.gada 1.novembrī saņemta AS "Latvijas valsts meži" Nekustamo īpašumu pārvaldes vēstule (reģistrēta 01.11.2021. ar Nr.12-12/8163) par nekustamo īpašumu "Degumu ceļš", Laucienes pagastā, Talsu novadā, ar kadastra numuru 8870 015 0023, nodošanu bez atlīdzības valstij, Zemkopības ministrijas personā.

Iepazīstoties ar vēstuli un Talsu novada pašvaldības rīcībā esošo informāciju,

Talsu novada dome konstatē:

Ar Talsu novada domes 2020.gada 30.jūlija lēmumu Nr.334 (protokols Nr.22, 9.p.) "Par nekustamā īpašuma ar kadastra numuru 8870 015 0023 nodošanu bez atlīdzības Latvijas valsts īpašumā" nekustamajam īpašumam "Pag.ceļš Meža ceļš 157-158", kas sastāv no vienas zemes vienības ar kadastra apzīmējumu 8870 015 0023 (platība 1,39 ha), piešķirts nosaukums "Degumu ceļš".

Nekustamais īpašums "Degumu ceļš", Laucienes pagasts, Talsu novads (kadastra Nr.8870 015 0023) sastāv no vienas zemes vienības ar kadastra apzīmējumu 8870 015 0023, ar 1,39 ha platību un inženierbūves - "Degumu ceļš" ar kadastra apzīmējumu 8870 015 0023 001.

Kurzemes rajona tiesas Laucienes pagasta zemesgrāmatas nodaļījumā Nr.100000619244 īpašuma tiesības uz nekustamo īpašumu "Degumu ceļš", Laucienes pagastā, Talsu novadā, ar kadastra Nr.8870 015 0023, kas sastāv no vienas zemes vienības ar kadastra apzīmējumu 8870 015 0023, ar 1,39 ha platību un inženierbūves ar kadastra apzīmējumu 8870 015 0023 001, nostiprinātas uz Talsu novada pašvaldības vārda.

Saskaņā ar Publiskas personas mantas atsavināšanas likuma 42.panta otro daļu, atvasinātas publiskas personas nekustamo īpašumu var nodot bez atlīdzības citas atvasinātas publiskas personas vai valsts īpašumā. Atvasinātas publiskas personas lēmēj institūcija lēmumā par atvasinātas publiskas personas nekustamā īpašuma nodošanu bez atlīdzības nosaka, kādas valsts pārvaldes funkcijas, atvasinātas publiskas personas funkcijas vai deleģēta pārvaldes uzdevuma veikšanai nekustamais īpašums tiek nodots. Nostiprinot atvasinātas publiskas personas vai valsts īpašuma tiesības uz nekustamo īpašumu, zemesgrāmatā izdarāma atzīme par atvasinātas publiskas personas lēmumā noteiktajiem tiesību aprobežojumiem. Ja nekustamais īpašums vairs netiek izmantots atvasinātas publiskas personas lēmēj institūcijas lēmumā par atvasinātas publiskas personas nekustamā īpašuma nodošanu bez atlīdzības norādītās valsts pārvaldes funkcijas, atvasinātas publiskas personas funkcijas vai deleģēta

pārvaldes uzdevuma veikšanai, valsts vai atvasināta publiska persona šo īpašumu bez atlīdzības nodod tai atvasinātai publiskai personai, kura šo nekustamo īpašumu nodevusi.

Nekustamā īpašuma "Degumu ceļš", Laucienes pagastā, Talsu novadā, kadastra Nr.8870 015 0023, zemes vienība ar kadastra apzīmējumu 8870 015 0023, ar 1,39 ha platību tiek nodota valstij, Zemkopības ministrijas personā, lai realizētu Meža likumā noteiktās, valstij piekrītošās un piederošās meža zemes apsaimniekošanu un aizsardzības nodrošināšanu.

Pamatojoties uz likuma "Par pašvaldībām" 14.panta pirmās daļas 2.punktu, 21.panta pirmās daļas 17.punktu, Publiskas personas mantas atsavināšanas likuma 3.panta pirmās daļas 6.punktu, 5.panta pirmo daļu, 42.panta otro daļu, 43.pantu un Meža likuma 4.panta otro daļu, ņemot vērā Talsu novada domes Finanšu komitejas 16.11.2021. lēmumu,

Talsu novada dome nolemj:

1. Nodot bez atlīdzības Latvijas valstij, Zemkopības ministrijas personā, nekustamo īpašumu "Degumu ceļš", Laucienes pagastā, Talsu novadā, kadastra Nr.8870 015 0023, kas sastāv no zemes vienības ar kadastra apzīmējumu 8870 015 0023, 1,39 ha platībā un inženierbūvi ar kadastra apzīmējumu 8870 015 0023 001, Meža likumā noteiktās, valstij piekrītošās un piederošās meža zemes apsaimniekošanas un aizsardzības nodrošināšanai.
2. Noteikt pienākumu Zemkopības ministrijai bez atlīdzības nodot nekustamo īpašumu "Degumu ceļš", Laucienes pagastā, Talsu novadā, kadastra Nr.8870 015 0023, Talsu novada pašvaldībai, ja tas vairs netiek izmantots valstij piekrītošās un piederošās meža zemes apsaimniekošanas un aizsardzības nodrošināšanai, attiecīgi par to izdarot atzīmi Zemesgrāmatā.
3. Kontroli par lēmuma izpildi uzdot Talsu novada pašvaldības izpilddirektora vietniekam attīstības plānošanas un nekustamā īpašuma jautājumos A.Lagzdiņam.

Domes priekšsēdētāja

(paraksts*)

S.Pētersone

***ŠIS DOKUMENTS PARAKSTĪTS AR DROŠU ELEKTRONISKO PARAKSTU
UN SATUR LAIKA ZĪMOGU**

Romaško 26451501
inga.romasko@talsi.lv

Lēmumu nosūtīt:

1. AS "Latvijas valsts meži" Nekustamo īpašumu pārvaldei, e-pasts: a.petruss@lvm.lv.
2. Nekustamā īpašuma nodaļai.
3. Juridiskai nodaļai.
4. Finanšu un grāmatvedības nodaļai.

Izziņa par ilgtermiņa ieguldījumu uzskaiti*

N.p.k.	Nekustamā īpašuma adrese	Kadastra numurs	Kadastra apzīmējums	Nekustamā īpašuma nosaukums	Uzskaites konts Nr.	Platība, zeme ha/ceļš km	Sākotnējā vērtība, Euro	Uzkrātais nolietojuma Euro	Vērtības samazinājums, Euro	Atlikušais lietderīgās lietošanas laiks, mēneši	Pēdējais nolietojuma aprēķina mēnesis	Atlikušais lietderīgās lietošanas laiks, mēneši	Kultūras pieminekļa statuss IIR/Nav
1	Laucienu pagasts, Talsu novads	88700150021	88700150021	Zeme Bēru ceļš	1214	0.42	294.00	0.00	0.00	294.00	nerēķina	nav noteikts	Nav
2	Laucienu pagasts, Talsu novads	88700150021	88700150021001	Bēru ceļš	12131	0.712	5774.64	5774.64	0.00	0.00	12/2016	0	Nav
3	Laucienu pagasts, Talsu novads	88700150022	88700150022	Zeme Mazais degumu ceļš	1214	0.48	336.00	0.00	0.00	336.00	nerēķina	nav noteikts	Nav
4	Laucienu pagasts, Talsu novads	88700150022	88700150022001	Mazais degumu ceļš	12131	0.816	6307.68	6307.68	0.00	0.00	12/2016	0	Nav
5	Laucienu pagasts, Talsu novads	88700150023	88700150023	Zeme Degumu ceļš	1214	1.39	973.00	0.00	0.00	973.00	nerēķina	nav noteikts	Nav
6	Laucienu pagasts, Talsu novads	88700150023	88700150023001	Degumu ceļš	12131	0.865	6130.00	6130.00	0.00	0.00	12/2016	0	Nav
7	Laucienu pagasts, Talsu novads	88700150024	88700150024	Zeme Apvedceļš	1214	1.40	980.00	0.00	0.00	980.00	nerēķina	nav noteikts	Nav
8	Laucienu pagasts, Talsu novads	88700150024	88700150024001	Apvedceļš	12131	2.329	7640.30	7640.30	0.00	0.00	12/2016	0	Nav
Kopā:	X	X	X	X	X	X	28435.62	25852.62	0.00	2583.00	X	X	X

*Saskaņā ar MK 2018. gada 13. februāra noteikumiem Nr. 87 "Grāmatvedības uzskaites kārtība budžeta iestādēs" 345.punktā-

Budžeta iestāde, kura nodod bez atbildības aktīvu vai pasīvu citai budžeta iestādei, sniedz informāciju par piederību uzskaites kategorijai (detalizācijā līdzapakšgrupai), sākotnējo vērtību, uzkrāto amortizāciju un nolietojumu; līdzdalības daļu un finanšu instrumentu paaugstināšanas vērtības rezervēm; atlikušo lietderīgās lietošanas laiku; attiecīgu norādi un vērtību, ja pamatlīdzekļa vērtība sākotnēji atzīta nākamā perioda ienākumos;

Sagatavoja: Baiba Priše, Pamatlīdzekļu un mazvērtīgā inventāra uzskaites daļas vadītāja

Datums: 11.11.2021.